TABELAS DE COORDENADAS, AZIMUTES E DISTÂNCIAS

FAIXA SANITÁRIA

LADOS		AZIMUTE	DISTÂNCIA	COORDENADAS	
VÉRTICE	VÉRTICE			X (METROS)	Y (METROS)
V?	V?				
V?	V?				
V?	V?				
V?	V?				

ÁREA DE PRESERVAÇÃO PERMANENTE

LADOS		AZIMUTE	DISTÂNCIA	COORDENADAS	
VÉRTICE	VÉRTICE			X (METROS)	Y (METROS)
V?	V?				
V?	V?				
V?	V?				
V?	V?				

AV. JOSÉ DA SILVA - SUL

LADOS		AZIMUTE	DISTÂNCIA	COORDENADAS	
VÉRTICE	VÉRTICE			X (METROS)	Y (METROS)
V?	V?				
V?	V?				
V?	V?				
V?	V?				

RUA 01

LADOS		AZIMUTE	DISTÂNCIA	COORDENADAS	
VÉRTICE	VÉRTICE			X (METROS)	Y (METROS)
V?	V?				
V?	V?				
V?	V?				
V?	V?				

RUA 02

LADOS		AZIMUTE	DISTÂNCIA	COORDENADAS	
VÉRTICE	VÉRTICE			X (METROS)	Y (METROS)
V?	V?				
V?	V?				
V?	V?				
V?	V?				

RUA 03

LADOS		AZIMUTE	DISTÂNCIA	COORDENADAS	
VÉRTICE	VÉRTICE			X (METROS)	Y (METROS)
V?	V?				
V?	V?				
V?	V?				
V?	V?				

RUA 04

LADOS		AZIMUTE	DISTÂNCIA	COORDENADAS	
VÉRTICE	VÉRTICE			X (METROS)	Y (METROS)
V?	V?				
V?	V?				
V?	V?				
V?	V?				

RUA 05

LADOS		AZIMUTE	DISTÂNCIA	COORDENADAS	
VÉRTICE	VÉRTICE			X (METROS)	Y (METROS)
V?	V?				
V?	V?				
V?	V?				
V?	V?				

RUA 06

LADOS		AZIMUTE	DISTÂNCIA	COORDENADAS	
VÉRTICE	VÉRTICE			X (METROS)	Y (METROS)
V?	V?				
V?	V?				
V?	V?				
V?	V?				

RUA 07

LADOS		AZIMUTE	DISTÂNCIA	COORDENADAS	
VÉRTICE	VÉRTICE			X (METROS)	Y (METROS)
V?	V?				
V?	V?				
V?	V?				
V?	V?				

RUA 08

LADOS		AZIMUTE	DISTÂNCIA	COORDENADAS	
VÉRTICE	VÉRTICE			X (METROS)	Y (METROS)
V?	V?				
V?	V?				
V?	V?				
V?	V?				

RUA 09

LADOS		AZIMUTE	DISTÂNCIA	COORDENADAS	
VÉRTICE	VÉRTICE			X (METROS)	Y (METROS)
V?	V?				
V?	V?				
V?	V?				
V?	V?				

TABELAS DE COORDENADAS, AZIMUTES E DISTÂNCIAS

SPL 01

LADOS		AZIMUTE	DISTÂNCIA	COORDENADAS	
VÉRTICE	VÉRTICE			X (METROS)	Y (METROS)
V?	V?				
V?	V?				
V?	V?				
V?	V?				

PRAÇA 01

LADOS		AZIMUTE	DISTÂNCIA	COORDENADAS	
VÉRTICE	VÉRTICE			X (METROS)	Y (METROS)
V?	V?				
V?	V?				
V?	V?				
V?	V?				

RELAÇÃO DE ESCAPES

CÓD.	RAIO	DESENV.	TANG.	QTD.	ÁREAS
E1	0,00	00,00	00,00	00	00,00 m²
E2	0,00	00,00	00,00	00	00,00 m²
E3	0,00	00,00	00,00	00	00,00 m²
E4	0,00	00,00	00,00	00	00,00 m²
E5	0,00	00,00	00,00	00	00,00 m²
E6	0,00	00,00	00,00	00	00,00 m²
E7	0,00	00,00	00,00	00	00,00 m²
E8	0,00	00,00	00,00	00	00,00 m²
TOTAL					00,00 m²

RELAÇÃO SIST. VIÁRIO

VIA	ÁREAS
RUA 01	00,00 m²
RUA 02	00,00 m²
RUA 03	00,00 m²
RUA 04	00,00 m²
RUA 05	00,00 m²
RUA 06	00,00 m²
RUA 07	00,00 m²
RUA 08	00,00 m²
TOTAL	00.000,00 m²

RELAÇÃO QUADRAS

QUADRA	ÁREAS
QUADRA 01	00,00 m²
QUADRA 02	00,00 m²
QUADRA 03	00,00 m²
QUADRA 04	00,00 m²
QUADRA 05	00,00 m²
QUADRA 06	00,00 m²
QUADRA 07	00,00 m²
QUADRA 08	00,00 m²
TOTAL	00.000,00 m²

RELAÇÃO PRAÇAS

PRAÇA	ÁREAS
PRAÇA 01	00,00 m²
TOTAL	000,00 m²

RELAÇÃO ELUP / SPL

ELUP / S.P.L	ÁREAS
E.L.U.P 01	00,00 m²
S.P.L 01	00,00 m²
TOTAL	00.000,00 m²

NG NQ
PROJEÇÃO UNIVERSAL TRANSVERSA DE MERCATOR – UTM
SGR – SIRGAS2000
MC: 51° W
CM 0°03'01,1508"
K: 0.99960207
VÉRTICE: M50
Lat: 23°25'11,05141" S N = 7410008.611 m
Long: 51°07'35,76580" W E = 487066.129 m
ALT. ELIP: 469,143 m
ALT. ORT: 472,103 m
O. G. MAPGEO 2015 (versão 01): –2,96 m
ORIGEM TOPOGRÁFICA VÉRTICE PML M50
X= 150.000,000 Y= 250.000,000
ALTITUDE ORTOMÉTRICA MÉDIA DO PLANO: 527,875

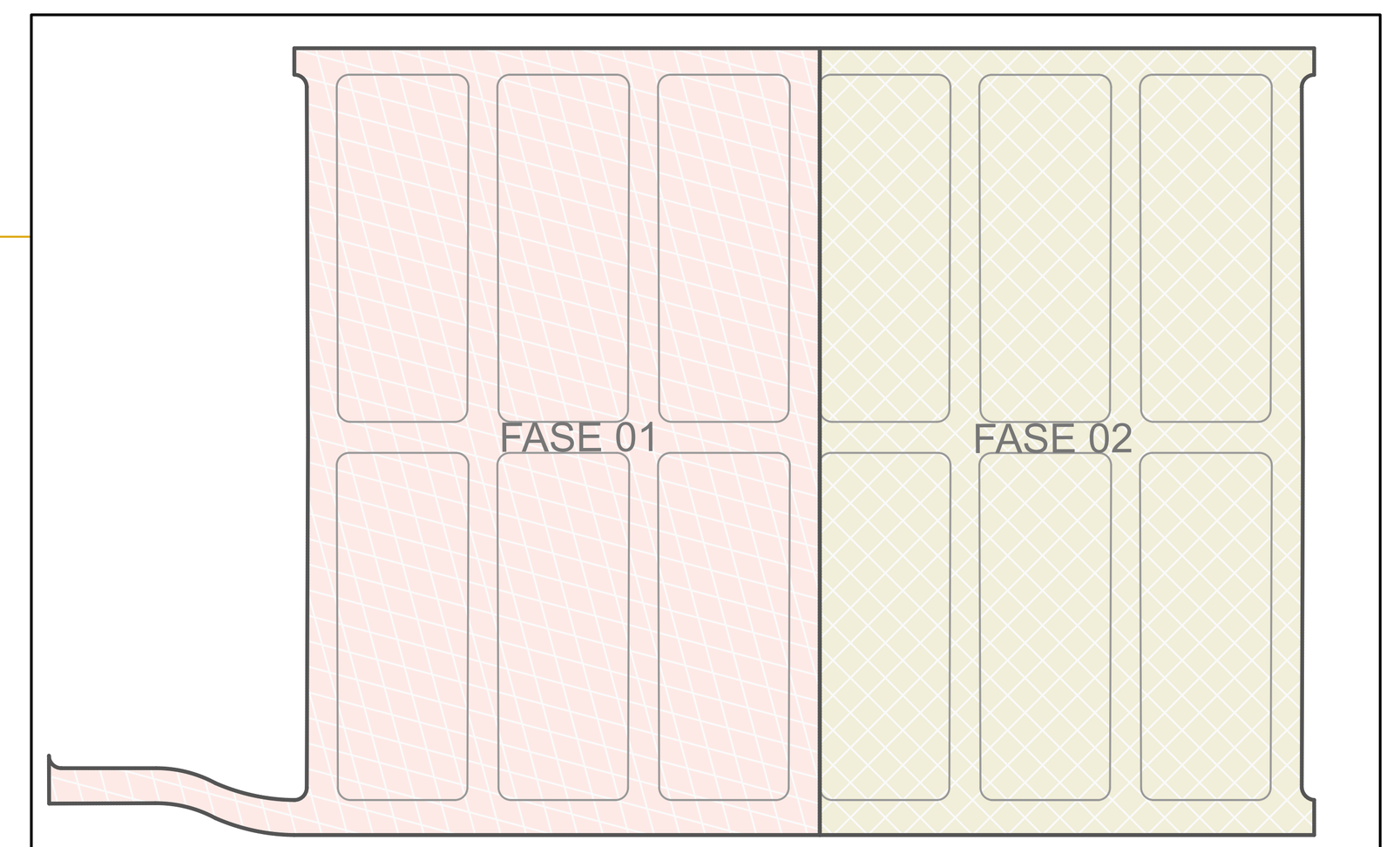

FASES EXECUTIVAS
ESCALA 1:5000

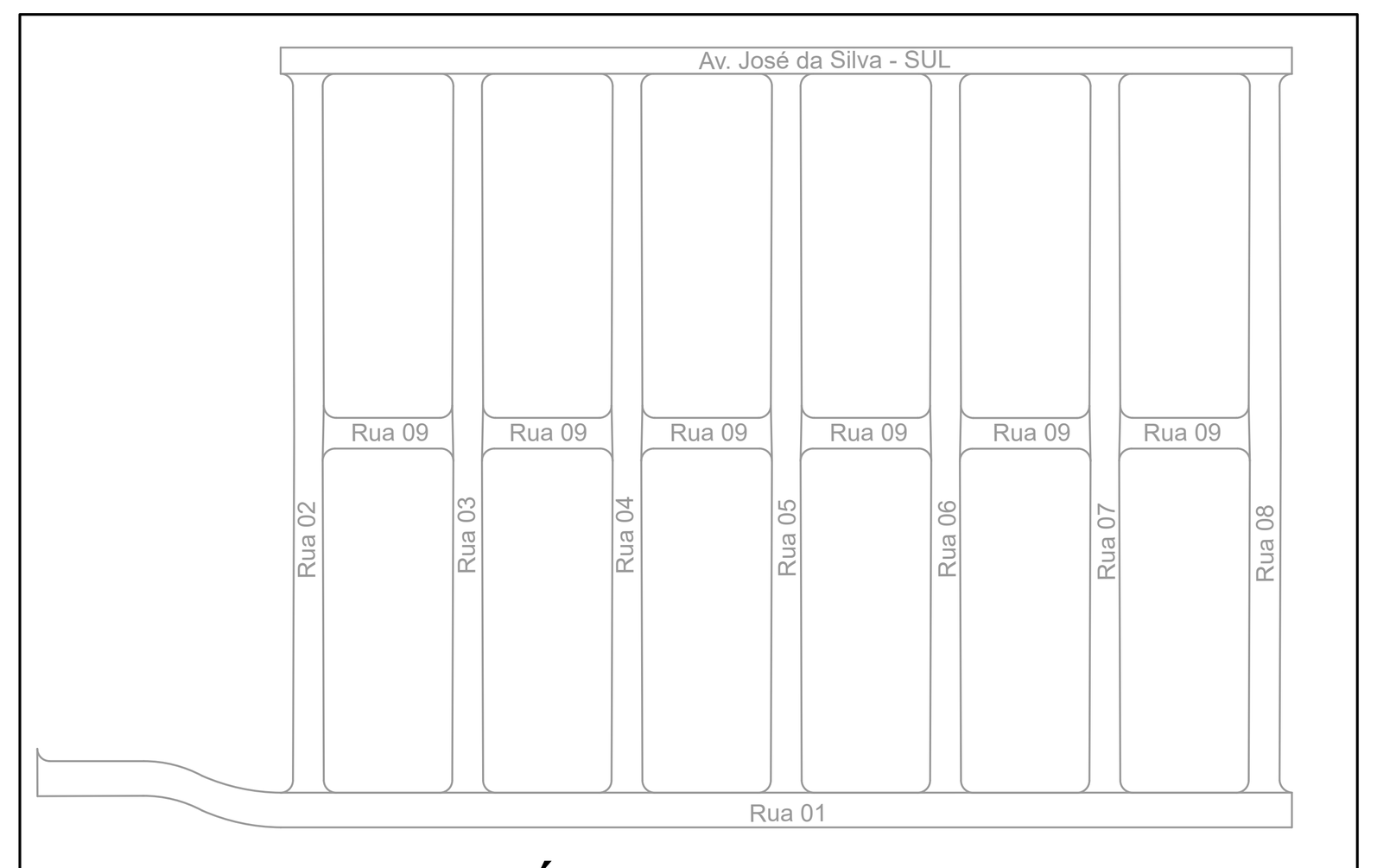

CÁLCULO DO ARRUAMENTO
ESCALA 1:5000

LEGENDA

- DIVISA DO LOTE
- VIAS EXISTENTES
- VIAS FUTURAS
- MEIOFIO PROJETADO
- MURETAS A EXECUTAR
- LOTES
- ELUP / SPL
- PRAÇAS
- FAIXA SANITÁRIA
- A.P.P.
- VIAS A EXECUTAR

OBS: AS CORES ACIMA NÃO REPRESENTAM O ZONEAMENTO DE CADA LOTE.

TABELAS DE COORDENADAS, AZIMUTES E DISTÂNCIAS

PERÍMETRO DO LOTE ORIGINÁRIO

LADOS		AZIMUTE	DISTÂNCIA	COORDENADAS	
VÉRTICE	VÉRTICE			X (METROS)	Y (METROS)
V1	V2				
V2	V3				
V3	V4				
V4	V1				

REVISÕES

REV	DATA	AUTOR	ASSUNTO
00	00/00/0000	NOME	EMISSÃO INICIAL

TÍTULO DA PRANCHA:
PROJETO DE LOTEAMENTO
DIRETRIZ URBANÍSTICA 00000/0000

PRANCHA: 1/1
ESCALA: 1:1000

NOME DO EMPREENDIMENTO:
LOTEAMENTO JARDIM AAAAAAAAAAAAAA

REVISÃO: R00
DATA DO PROJETO: JUNHO 2022

LOCAL DA OBRA:
LOTE 000/A - GLEBA AAAAAAAAAAA
RUA AAAAAA AAAA AAAAA, Nº 0000, LONDRINA - PARANÁ

Nº DO PROCESSO SEI: 00.000.000000/0000-00
ARQUIVO DIGITAL: 000-LOT-000-LTE-DES-000-MODELPROJETO-R1

PROPRIETÁRIO:
AAAAAAAAA AAAA AAAAAAAAAA AAAAAAAA

CPF / CNPJ: 000.000.000.00
ART / RRT: 000000000000

SITUAÇÃO SEM ESCALA:

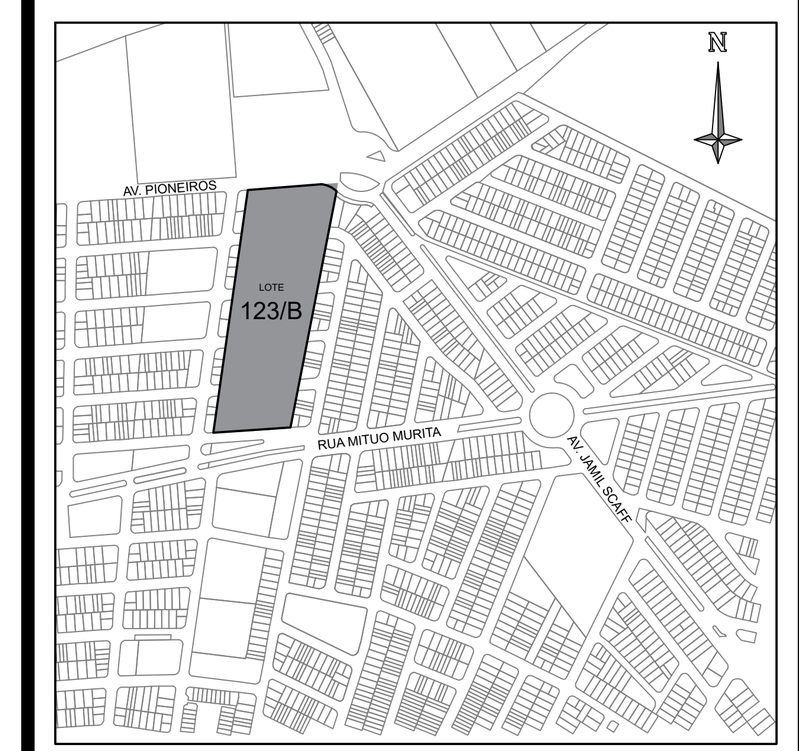

ÁREA DO TERRENO: 000.000,00 m²
ZONEAMENTO: ZR-1 / ZC-1

DECLARO QUE A APROVAÇÃO DO PROJETO NÃO IMPLICA NO RECONHECIMENTO PELA PREFEITURA DO DIREITO DE PROPRIEDADE DO TERRENO

QUADRO DE ÁREAS	[m²]	[%]
ÁREA DO LOTE	000.000,00	100,00
ÁREA PRESERV. PERMANENTE	000.000,00	00,00
ÁREA RESERVA LEGAL	000.000,00	00,00
ÁREA FAIXA SANITÁRIA	000.000,00	00,00
ÁREA LOTEÁVEL	000.000,00	00,00
ÁREA COMERCIALIZÁVEL		
ÁREA DE QUADRAS	000.000,00	00,00
SISTEMA VIÁRIO	000.000,00	00,00
ÁREA INSTITUCIONAL		
PRAÇAS	000.000,00	00,00
S.P.L	000.000,00	00,00
E.L.U.P	000.000,00	00,00
VIELAS	000.000,00	00,00
PASSEIO (PRAÇAS)	000.000,00	00,00
SERVIDÃO DE PASSAGEM	000.000,00	00,00

PROPRIETÁRIO:
AAAAA AAAAAAAA AAAAAAAA AAAAAAAAAAA

AUTOR DO PROJETO:
AAAAA AAAAAAAA AAAAAAAA AAAAAAAAAAA
CREA PR - 000.000/D - ART/RRT 000000000000

ESPAÇO RESERVADO PARA APROVAÇÃO:
Assinatura Eletrônica

ESPAÇO RESERVADO PARA APROVAÇÃO (Observações):