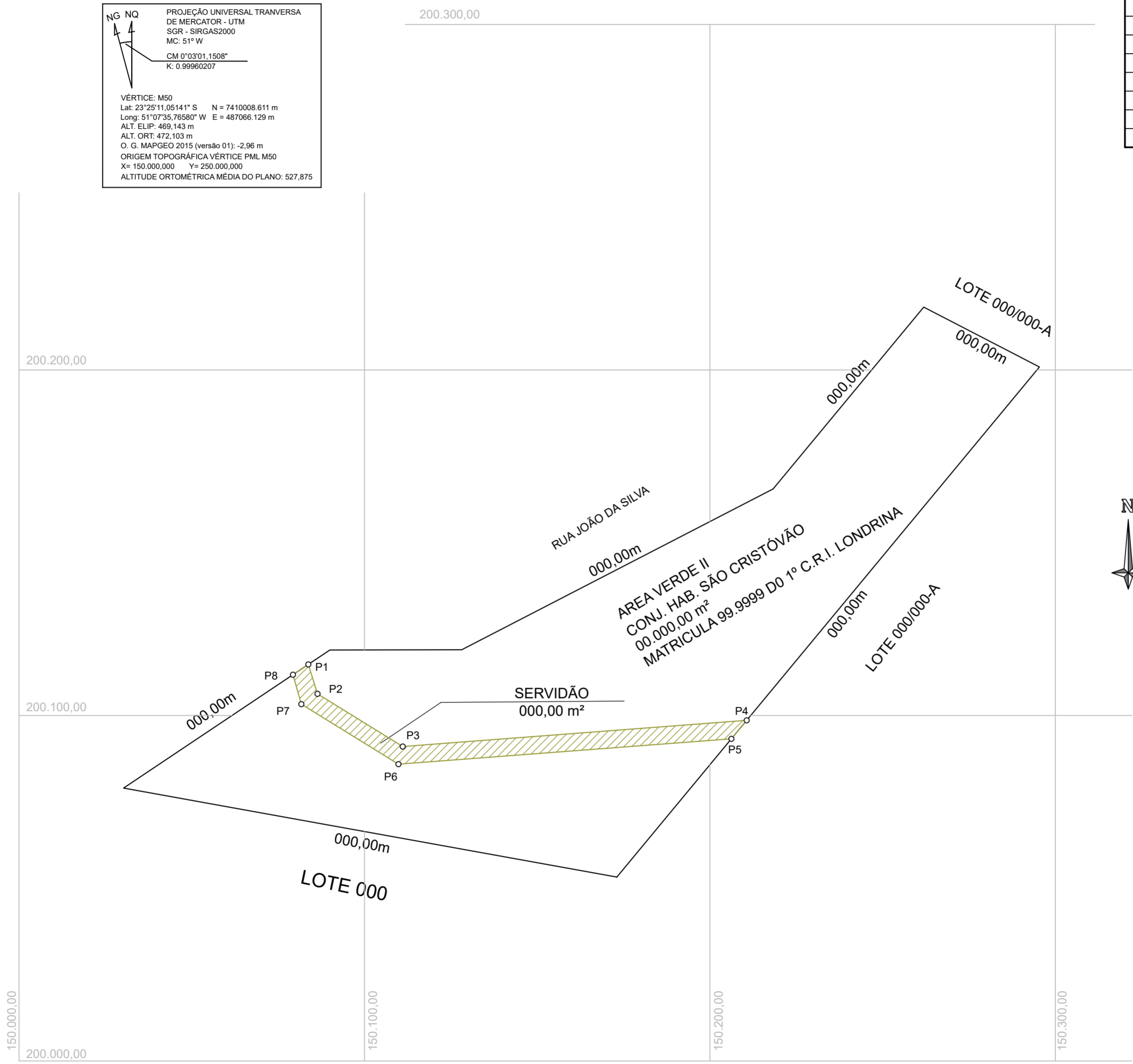
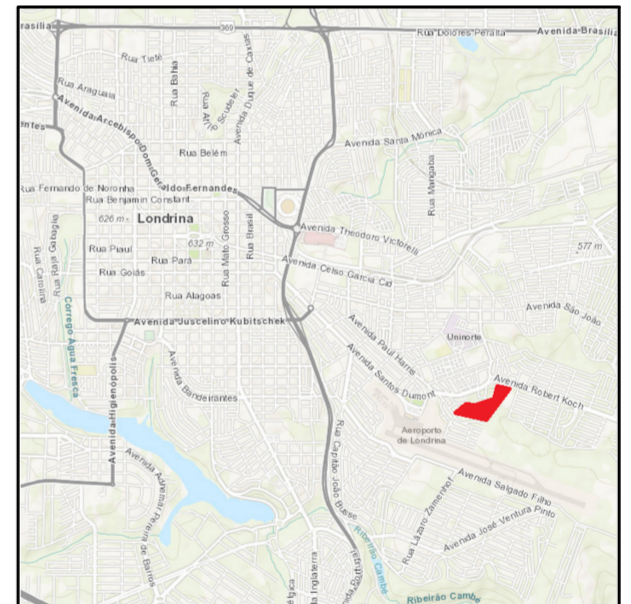




PROJEÇÃO UNIVERSAL TRANSVERSA DE MERCATOR - UTM  
 SGR - SIRGAS2000  
 MC: 51° W  
 CM 0°03'01,1508"  
 K: 0.99960207

VÉRTICE: M50  
 Lat: 23°25'11,05141" S N = 7410008,611 m  
 Long: 51°07'35,76580" W E = 487066,129 m  
 ALT. ELIP: 469,143 m  
 ALT. ORT: 472,103 m  
 O. G. MAPGEO 2015 (versão 01): -2,96 m  
 ORIGEM TOPOGRÁFICA VÉRTICE PML M50  
 X= 150.000,000 Y= 250.000,000  
 ALTITUDE ORTOMÉTRICA MÉDIA DO PLANO: 527,875



SERVIDÃO					
LADOS		AZIMUTE	DISTÂNCIA	COORDENADAS	
VÉRTICE	VÉRTICE			X (METROS)	Y (METROS)
P1	P2	000° 00' 00"	000,00	000.000,00	000.000,00
P2	P3	000° 00' 00"	000,00	000.000,00	000.000,00
P3	P4	000° 00' 00"	000,00	000.000,00	000.000,00
P4	P5	000° 00' 00"	000,00	000.000,00	000.000,00
P5	P6	000° 00' 00"	000,00	000.000,00	000.000,00
P6	P7	000° 00' 00"	000,00	000.000,00	000.000,00
P7	P8	000° 00' 00"	000,00	000.000,00	000.000,00
P8	P1	000° 00' 00"	000,00	000.000,00	000.000,00

TÍTULO DA PRANCHA: <b>PLANTA DE SERVIDÃO ADMINISTRATIVA</b> <b>GALERIAS PLUVIAIS</b>		PRANCHA: <b>1/1</b>	ESCALA: 1:100 1:50 1:75 ...
TIPO DE SERVIDÃO ADMINISTRATIVA: <b>EM FAVOR DO MUNICÍPIO EM ÁREA PARTICULAR</b>		REVISÃO: <b>R00</b>	DATA DO PROJETO: <b>28/11/2022</b>
EMPREENDIMENTO: <b>NOME DO EMPREENDIMENTO PML - EX: DUPLICAÇÃO DA RUA X</b>	Nº DO EMPREENDIMENTO: <b>P000</b>	Nº DO PROCESSO SEI: <b>00.000.000000/0000-00</b>	
LOTE OUTORGANTE: <b>LOTE 00 - QUADRA 00 - JARDIM AAAAAA GLEBA AAAAAA</b>		MATRÍCULA LOTE OUTORGANTE: <b>0000000 1º C.R.I</b>	RESPONSÁVEL TÉCNICO: <b>AAAAA AAAAA AAAAAA</b>
SITUAÇÃO SEM ESCALA: 		ÁREA DA SERVIDÃO: <b>0.000,00 m²</b>	DECLARO QUE A APROVAÇÃO DO PROJETO NÃO IMPLICA NO RECONHECIMENTO PELA PREFEITURA DO DIREITO DE PROPRIEDADE DO TERRENO
CONCORDO COM AS MEDIDAS DA SERVIDÃO APRESENTADAS NESTA PLANTA E MEMORIAL ANEXO REFERENTE A ÁREA CORRESPONDENTE À SERVIDÃO NECESSÁRIA POR OCASIÃO DE IMPLANTAÇÃO DE INFRAESTRUTURA PÚBLICA:		CONCORDO COM AS MEDIDAS APRESENTADAS NESTA PLANTA E MEMORIAL ANEXO REFERENTE A ÁREA CORRESPONDENTE À SERVIDÃO INCIDENTE SOBRE MEU LOTE:	
 PROPRIETÁRIO DO EMPREENDIMENTO: PREFEITURA MUNICIPAL DE LONDRINA CNPJ 75.771.477/0001-70		 PROPRIETÁRIO DO LOTE OUTORGANTE: AAAAA AAAAAA AAAAAA AAAAAA AAAAAA AAAAAA CNPJ/CPF 000.000.000-00	
		PROPRIETÁRIO DO LOTE OUTORGANTE: AAAAA AAAAAA AAAAAA AAAAAA AAAAAA AAAAAA CNPJ/CPF 000.000.000-00	
		PROPRIETÁRIO DO LOTE OUTORGANTE: AAAAA AAAAAA AAAAAA AAAAAA AAAAAA AAAAAA CNPJ/CPF 000.000.000-00	