

# Perfil 2002

## LONDRINA EM NÚMEROS



### **Base para planejar**

A informação é, na atual sociedade moderna, um dos principais indicadores de desenvolvimento. Tanto que informação fechada, concentrada, causa prejuízos para a democracia. Não existe liberdade de expressão sem acesso à informação.

O Perfil 2002, elaborado pela Secretaria Municipal de Planejamento, oferece informações técnicas que abordam aspectos como população, estrutura econômica, transporte, equipamentos urbanos e comunitários, uso do solo e finanças municipais.

O Perfil é um documento que descentraliza a informação, tornando realidade o acesso aos dados sobre o nosso município. A informação em Londrina torna-se, portanto, um instrumento a serviço do planejamento público englobando as várias autarquias e secretarias que implementam as políticas públicas municipais.

**NEDSON MICHELETI**

**Prefeito de Londrina**

A constante evolução das tecnologias da informação e da comunicação, impõe cada vez mais aos agentes públicos novos desafios na administração do bem comum.

Democratizar o acesso à informação, garantindo à população um conhecimento efetivo da realidade que nos cerca, é compromisso incessantemente.

Como resultado, a prefeitura de Londrina, através da Secretaria de Planejamento, edita o perfil 2002 - ano base 2001. Uma plataforma de dados construída com muito empenho pela equipe do Prefeito Nedson Micheleti.

O que aparentemente representa tarefa simples como coletar dados, analisar e divulgar informações, enseja algo muito mais complexo - a ruptura do segredo burocrático.

Ruptura que deve ser buscada sempre na perspectiva da aproximação dos cidadãos com o poder público, implicando em novas escolhas e novos compromissos.

Compromissos com o desenvolvimento sustentável, com a transparência administrativa e com a igualdade social.

Com essa edição, acreditamos poder contribuir para que essas transformações sejam, de fato, consolidadas e que permitam a construção, por todos nós, de um futuro cada vez mais generoso para a nossa Londrina.

**Marcos Defreitas**  
**Secretário de Planejamento**

## APRESENTAÇÃO

O Perfil do Município de Londrina é uma publicação anual, editada pela Secretaria de Planejamento desde 1974, inicialmente chamado “Dados do Município de Londrina”.

Nos primeiros anos, a publicação era constituída de poucos dados e à medida que os usuários passaram a solicitar um maior aprofundamento, novos itens foram incorporados.

Tal trabalho é fruto dos esforços de muitos técnicos que passaram pela Secretaria de Planejamento ao longo desses 28 anos e da colaboração das diversas fontes produtoras de dados aqui citadas.

**PREFEITO DO MUNICÍPIO DE LONDRINA**

Nedson Luiz Micheleti

**SECRETÁRIO DE PLANEJAMENTO**

Marcos Defreitas

**DIRETORA DE PLANEJAMENTO INSTITUCIONAL**

Silvia Lucia Gouvêa

**EQUIPE DE ATUALIZAÇÃO**

Cristiane Maria Schulz

Leonice Medeiros

Nair Emiko Sugiura

Silvia Lucia Gouvêa

**COLABORAÇÃO**

Ana Maria Murge

Clarice Junges

Dario Pires Rostirolla

Deonice Alves Melanda

Edson Antonio de Souza

Fabio Cesar Real Lemos

Fabio Moreira

Maria de Lourdes Pedroza

Mauro Gonçalves Beraldo

Nicole Françoise Breton

Silvana Fátima Troca

**CAPA**

Carlos Roberto Ruiz

## SUMÁRIO

	PÁGINA
<b>1. HISTÓRICO .....</b>	<b>1</b>
<b>2. CARACTERÍSTICAS GERAIS DE LONDRINA</b>	
Figura 1 – Localização do Município de Londrina .....	6
Figura 2 – Divisão Administrativa e Municípios Limítrofes .....	6
Tabela 1 – População dos Mun. da Região Metropolitana de Londrina .....	11
Gráfico 1 – Evolução da População de Londrina e Região Metropolitana .....	11
<b>3. POPULAÇÃO</b>	
Tabela 2 – Evolução da população residente – 1950 a 2000.....	13
Tabela 3 – Crescimento da população – Mun. de Londrina – 1950 a 2000 .....	13
Tabela 4 – Distribuição da população por distrito administrativo – 1996 .....	14
Tabela 5 – Distância do distrito à sede, data e nº do Decreto de criação .....	14
Tabela 6 – Área e altitude dos distritos administrativos – mun. de Londrina .....	15
Tabela 7 – População economicamente ativa e % da PEA sobre a População do Município de Londrina .....	15
Tabela 8 – População do Município de Londrina segundo faixa etária e sexo – 1996 .....	16
Tabela 9 – População estimada do município de Londrina, segundo faixa etária e sexo – 2000 .....	17
Tabela 10 – Domicílios particulares, permanentes e pessoas moradoras, Rendimento médio mensal do chefe de domicílio – mun. de Londrina – 1991 .....	18
Tabela 11 – Família residente em domicílios particulares, por classe de rendimento médio mensal per capita – mun. de Londrina – 1991 .....	18
Tabela 12 – População residente de 5 anos ou mais de idade, por grupos de idade, com indicação de alfabetização e a situação dos domicílios munc. de Londrina 1991 .....	19
Tabela 13 – Número de eleitores, segundo a faixa etária, por grau de instrução e sexo Município de Londrina – 2002 .....	20
Tabela 13A – Número de eleitores, segundo a faixa etária, por estado civil e sexo Município de Londrina – 2002 .....	22
<b>4. ESTRUTURA ECONÔMICA</b>	
<b>4.1 – Setor Primário</b>	
Tabela 14 – Estrutura fundiária do mun. de Londrina – 1980 – 1995/96 .....	26
Tabela 15 – Distribuição de áreas segundo utilização das terras – 1995/96 .....	27
Tabela 16 – Principais rebanhos e avicultura - mun. de Londrina – 1995/96 .....	27
Tabela 17 – Produção de leite – mun. de Londrina – 1995/96 .....	28
Tabela 18 – Produção de ovos de galinha – mun. de Londrina – 1995/96 .....	28
Tabela 19 – Colheita e valor da produção dos principais produtos da lavoura temporária – 1995/96 .....	28
Tabela 20 – Colheita, valor da produção e efetivo das plantações dos principais produtos da lavoura permanente – 1995/96 .....	29

---

**PERFIL DO MUNICÍPIO DE LONDRINA – 2002 (Ano Base 2001)**

---

Tabela 21 – Produção e valor da produção dos principais produtos da horticultura .....	30
Tabela 22 – Efetivo das plantações da silvicultura .....	30
Tabela 23 – Produção agropecuária – mun. de Londrina –ano base 1999 Safra 1998/99 .....	31
<b>4.2 – Setor Secundário</b>	
Tabela 24 – Indústrias de Londrina – 1994 a 2000 .....	36
Tabela 25 – Projetos de construção aprovados, aprovação de loteamentos e vistos de conclusão – mun. de Londrina – 2000 .....	37
Tabela 26 – Projetos aprovados para construção – município de Londrina –1990 a 2000 .....	38
<b>4.3 – Setor Terciário</b>	
Tabela 27 – Comércio, serviços e autônomos no município de Londrina – 1995 a 2001 .....	40
Tabela 28 – Profissionais liberais – 2001 .....	40
Tabela 29 – Princ. unidades comerciais e de prestação de serviços – 2001 .....	41
Tabela 30 – Mercados Municipais – 2001 .....	44
Tabela 31 – Feiras-livres.....	44
Tabela 32 – Feiras noturnas .....	45
Tabela 33 – Nº de bancos, agências e postos de serviço.....	46
<b>4.4 – Mão-de-obra</b>	
Tabela 34 – Emprego segundo a ativ. Econômica – 1995 a 2001 .....	48
Tabela 35 – Fluxo da mão-de-obra, segundo tipo de movimento, por setores e atividades econômicas – Jan a Dez/01 .....	50
Tabela 36 – Pessoal ocupado na agropecuária, por sexo – 1995/1996 .....	54
Tabela 37 – Empregados temporários, por meses de emprego do pessoal da categoria – 1995/1996 .....	54
<b>5. TRANSPORTES</b>	
Tabela 38 – Algumas distâncias rodoviárias de Londrina.....	56
Tabela 39 – Movimento anual de ônibus no terminal rodoviário – 2000 .....	57
Tabela 40 – Movimento anual de passageiros no terminal rodoviário – 2000.....	57
Tabela 41 – Veículos automotores – Londrina – 1995 a 2001 .....	58
Tabela 42 – Acidentes de trânsito – Mun. de Londrina – 2001 .....	59
Gráfico 2 – Acidentes de trânsito – 1996 a 2001 .....	60
Tabela 43 – Transporte aeroviário – mov. de passageiros – 2001 .....	61
Tabela 44 – Transporte aeroviário – mov. de aeronaves – 2001.....	61
Tabela 45 – Transporte aeroviário – mov. de carga aérea e mala postal – 2001.....	61
Tabela 46 – Transporte aeroviário – mov. de passageiros – 1995 a 2001.....	61
Tabela 47 – Transporte ferroviário – carregamento em Londrina – 1997 .....	62
Tabela 48 – Transporte ferroviário – descarregamento em Londrina – 1997 .....	62
Tabela 49 – Transporte coletivo – município de Londrina – 2001 .....	62
<b>6. EQUIPAMENTOS URBANOS</b>	
<b>6.1 – Energia Elétrica</b>	
Tabela 50 – Energia elétrica – mun. de Londrina – 2001 .....	65
Tabela 51 – Número de consumidores de energia elétrica – 1995 a 2001.....	66
Tabela 52 – Consumo de energia elétrica por classe – 1997 a 2001 .....	67
Tabela 53 – Energia elétrica – número de consumidores – 1997 a 2001.....	68

<b>6.2 – Água e esgoto</b>	
Tabela 54 – Sistema de Abastecimento de água – 2001 .....	70
Tabela 55 – Evolução do sist. abast. água - nº de economias – 1994 a 2001 .....	71
Tabela 56 – Sistema de esgoto sanitário – 2001 .....	72
Tabela 57 – Sistema de esgoto sanitário – 1995 a 2001 .....	72
<b>6.3 – Coleta de Lixo</b>	
Tabela 58 – Coleta de lixo doméstico – 2001 .....	74
Tabela 59 – Varrição – 2001 .....	74
Tabela 60 – Coleta de lixo hospitalar – 1999.....	74
Tabela 61 – Central de moagem de entulhos e triturador de galhos – 1999.....	75
Tabela 62 – Lixo reciclável – 2001.....	75
<b>6.4 – Pavimentação e drenagem</b>	
Tabela 63 – Microdrenagem (galeria de águas pluviais) – 2000 .....	77
Tabela 64 – Pavimentação – Mun. de Londrina – 2000 .....	77
<b>7. EQUIPAMENTOS COMUNITÁRIOS</b>	
<b>7.1 – Comunicações</b>	
Tabela 65 – Telefonia Municipal – 2001 .....	80
Tabela 66 – Evolução da Telefonia Municipal – 1994 a 2000 .....	82
Tabela 67 – EMBRATEL – 1998 .....	83
Tabela 68 – Correios e telégrafos – 2001 .....	83
Quadro 1 – Relação de ag. postais próprias, franquizadas e postos de correio .....	84
Tabela 69 – Comunicação Social .....	85
<b>7.2 – Educação</b>	
Quadro 2 – Centros municipais de educação infantil .....	87
Quadro 3 – Creches mantidas por entidades não governamentais.....	88
Gráfico 3 – Creches – mun. de Londrina .....	93
Tabela 70 – Sit. do ensino no Mun. de Londrina – n.º de escolas, modalidades de ensino ofertadas – ano 2001 .....	94
Tabela 71 – Sit. do ensino no Mun. de Londrina –n.º de matr. inicial–2001 .....	95
Tabela 72 – Ensino superior e de pós-graduação – mun. de Londrina – 2002 .....	96
Tabela 73 – Evolução das matrículas iniciais na educação infantil, ensino fundamental, médio, educ. jovens e adultos, ens. superior e pós-graduação .....	96
Gráfico 4 – Evolução das matrículas iniciais no ensino .....	97
Tabela 74 – Movimento e rendimento escolar da rede de ensino do mun. de Londrina – ensino fundamental – 1999 .....	98
Tabela 75 – Movimento e rendimento escolar da rede de ensino do mun. de Londrina – ensino médio – 1999 .....	99
Tabela 76 – Evolução do movim. escolar da rede municipal – zona urbana 1ª a 4ª série – ensino fundamental – 1991 – 2001.....	100
Gráfico 5 – Evolução do mov. escolar–rede mun.–zona urb.–1ª a 4ª série .....	101
Tabela 77 – Evolução do mov. escolar da rede municipal – zona rural 1ª a 4ª série – ensino fundamental – 1991 – 2001.....	102
Tabela 78 – Evolução do mov. escolar da rede municipal – zona rural 5ª a 8ª série – ensino fundamental – 1991 – 2001.....	103
Gráfico 6 – Evolução do mov. escolar–rede mun.–zona rural–1ª a 8ª série .....	104
Tabela 79 – Despesa e receita destinada à educação - 1994 a 2001 .....	105



Tabela 80 – Ensino médio profissionalizante – 2000 .....	106
Quadro 4 – Ensino superior e pós-graduação –relação de cursos – 2001 .....	107
<b>7.3 – Habitação</b>	
Tabela 81 – Habitação popular em Londrina – conj. habitacionais.....	112
Tabela 82 – Distribuição de unidade por conj. hab. – COHAB – até 2001 .....	113
Tabela 83 – Conj. hab. construídos pelo INOCOOP/COHABAN .....	116
Tabela 84 – Conj. hab. financiados pela COHAPAR em Londrina .....	117
Tabela 85 – Conj. hab. construídos através do IPÊ .....	117
Tabela 86 – Conj. hab. construídos através da CAAPSM.....	117
Tabela 87 – Habitação popular – assentamentos – áreas aptas a serem regularizadas – 2001 .....	118
Tabela 88 – Assentamentos e favelas urbanizadas–áreas regularizadas-2001 .....	119
Tabela 89 – Ocupações irregulares em áreas particulares – situação 2001 .....	119
Tabela 90 – Ocupações irregulares – situação 2001 .....	120
<b>7.4 – Saúde</b>	
Tabela 91 – Unidades básicas de saúde – mun. de Londrina – 2001.....	122
Gráfico 7 – Unidades básicas de saúde.....	126
Tabela 92 – Hospitais de Londrina – 2001 .....	127
Tabela 93 – Clínicas odontológicas – 2001 .....	128
Gráfico 8 – Clínicas odontológicas – 1997 a 2001 .....	133
Quadro 5 – Mortalidade infantil – mun. de Londrina – 1994 a 2001 .....	134
Quadro 6 – Principais causas de morte – mun. de Londrina – 1995 a 2001 .....	134
Quadro 7 – Distribuição de doenças de notificação obrigatória–1995 a 2001 .....	134
<b>7.5 – Segurança</b>	
Tabela 94 – Corpo de bombeiros – mun. de Londrina – 2001.....	136
Tabela 95 – Polícias Civil – mun. de Londrina – 2001 .....	136
Tabela 96 – Polícia rodoviária estadual – mun. de Londrina – 2001 .....	137
Tabela 97 – Alistamento militar – Mun. de Londrina – 2000/2001 .....	137
<b>7.6 – Cultura e Lazer</b>	
Quadro 8 – Bibliotecas Públicas Municipais de Londrina.....	139
Quadro 9 – Bibliotecas Públ. Mun. de Londrina – Sucursais rurais e urbanas.....	140
Tabela 98 – Cinemas – Município de Londrina – 2001.....	147
Tabela 99 – Teatros – Município de Londrina – 2001.....	147
Tabela 100 – Museus – Município de Londrina – 2001 .....	148
Quadro 10 – Principais eventos – Município de Londrina .....	148
<b>8. USO DO SOLO URBANO</b>	
Tabela 101 – Área do terreno por uso – 2001 .....	151
Tabela 102 – Área construída por uso – 2001 .....	152
Tabela 103 – Número de unidades por uso – 2001 .....	153
<b>9. FINANÇAS MUNICIPAIS</b>	
Tabela 104 – Receita arrecadada no mun. de Londrina, segundo níveis governamentais – 1994 a 2001 .....	155
Tabela 105 – ICMS arrecadado por atividades no mun. de Londrina–1994 a 2001 .....	156
Tabela 106 – ICMS arrecadado e repassado ao mun. de Londrina – 1994 a 2001 .....	157

---

**PERFIL DO MUNICÍPIO DE LONDRINA – 2002 (Ano Base 2001)**

---

Tabela 107 – Principais municípios do Paraná, quanto à distribuição de quotas do ICMS – 1995 a 2001 .....	157
Tabela 108 – Despesa realizada pela administração direta do mun. de Londrina – 1995 a 2001.....	158
Tabela 109 – Arrecadação da receita da administração direta – mun. de Londrina 1994 a 2001 .....	159

## **1 – HISTÓRICO**

O Norte do Paraná, uma região de terra roxa, muito fértil, era, até poucas décadas, uma extensa floresta. A colonização espontânea foi marcada pelo arrojo de homens saídos de Minas Gerais ou de São Paulo, que foram chegando à área de Cambará, entre 1904 e 1908. Rapidamente, a faixa entre Cambará e o Rio Tibagi – uma linha que representaria o futuro percurso da ferrovia São Paulo-Paraná – foi tomada por grandes propriedades cujos donos, via de regra, as subdividiam em pequenas parcelas vendidas como lotes urbanos ou rurais.

Enquanto isso, vastas áreas de terra roxa de domínio estadual localizadas a Oeste do Rio Tibagi, permaneciam praticamente inexploradas, sofrendo os efeitos de um lento e ineficaz plano de colonização do governo. Em 1920, percebia-se uma séria frustração nas expectativas de ocupação da área, em virtude da morosidade do Estado.

Havia falta de continuidade, recursos financeiros limitados a uma visível inépcia oficial. O quadro, além disso, já tinha sido agravado com a deflagração da Primeira Guerra Mundial, que não apenas interrompeu o fluxo de imigrantes como também provocou desconfiança naqueles que já se encontravam na região.

A partir de 1922, o governo estadual começa a conceder terras a empresas privadas de colonização, preferindo usar seus recursos na construção de escolas e estradas. Em 1924, inicia-se a história da Companhia de Terras Norte do Paraná, subsidiária da firma inglesa Paraná Plantations Ltd., que deu grande impulso ao processo desenvolvimentista da área.

Naquele ano, atendendo a um convite do governo brasileiro – que sabia do interesse dos ingleses em abrir áreas para o cultivo de algodão no exterior – chega a Missão Montagu, chefiada por Lord Lovat, técnico em agricultura e reflorestamento. Lord Lovat ficou impressionado com a exuberância do solo norte-paranaense e acabou adquirindo duas glebas para instalar fazendas e máquinas de beneficiamento de algodão, com o apoio de “Brazil Plantations Syndicate” de Londres.

O empreendimento fracassou, devido aos preços baixos e à falta de sementes sadias no mercado, obrigando a uma mudança nos planos. Foi criada, assim, em Londres, a Paraná Plantations e sua subsidiária brasileira, a Companhia de Terras Norte do Paraná, que transformaria as propriedades do empreendimento frustrado em projetos imobiliários. Na verdade, era uma tentativa de ressarcir o grupo inglês do prejuízo do projeto anterior.

Já de início, a Companhia concedeu todos os títulos de propriedade da terra, medida inusitada para as condições da região e mesmo do Brasil. Por isso, os conflitos entre colonos antigos e os recém-chegados, praticamente não existiram na zona colonizada pelos ingleses.

Porém, a grande novidade introduzida pela Companhia e que lhe valeria o “slogan” de “a mais notável obra da colonização que o Brasil já viu” foi a repartição dos terrenos em lotes relativamente pequenos. Os ingleses promoveram, desta forma, uma verdadeira reforma agrária, sem intervenção do Estado, no Norte do Paraná, oferecendo aos trabalhadores sem posses a oportunidade de adquirirem os pequenos lotes, já que as modalidades de pagamento eram adequadas às condições de cada comprador.

A Companhia explicitaria a sua política:

“Favorecer e dar apoio aos pequenos fazendeiros, sem por isso deixar de levar em consideração aqueles que dispunham de maiores recursos”.

Este sistema estimulou muito a concentração da produção – principalmente cafeeira, a explosão demográfica, a expansão de núcleos urbanos e o aparecimento de classes médias rurais.

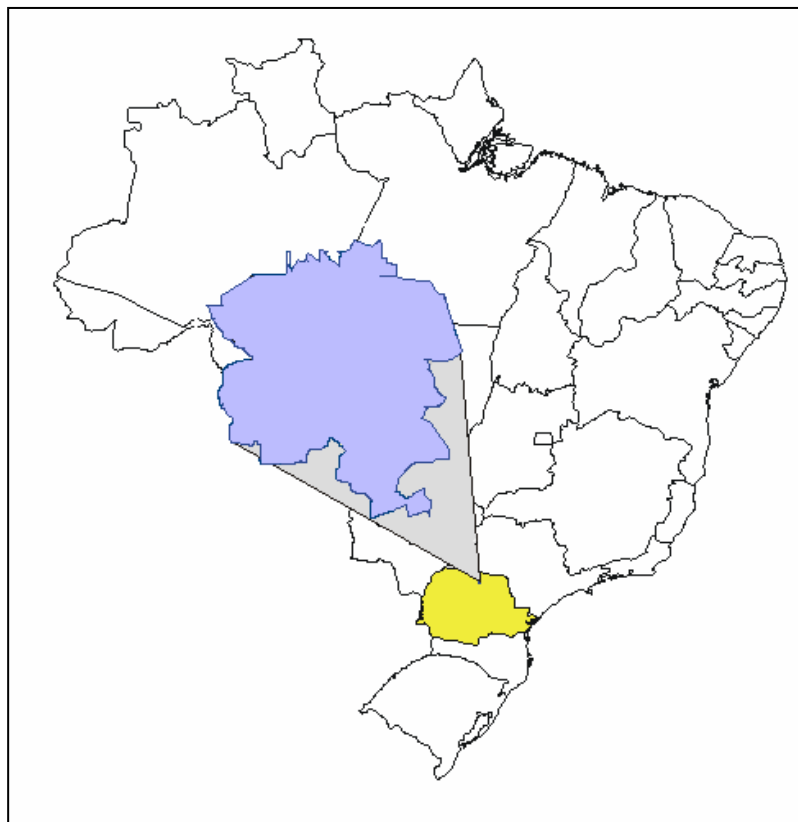
O projeto de colonização, além disto, trouxe outras inovações, como a propaganda em larga escala, transporte gratuito para os colonos, posse das terras em quatro anos, alguma assistência técnica e financeira, levantamento de toda a área e até o mapeamento do solo em algumas zonas.

Londrina surgiu em 1929 como primeiro posto avançado deste projeto inglês. Na tarde do dia 21 de agosto de 1929, chegou a primeira expedição da Companhia de Terras Norte do Paraná ao local denominado Patrimônio Três Bocas, no qual o engenheiro Dr. Alexandre Razgulaeff fincou o primeiro marco nas terras onde surgiria Londrina. O nome da cidade foi uma homenagem prestada a Londres – “pequena Londres”, pelo Dr. João Domingues Sampaio, um dos primeiros diretores da Companhia de Terras Norte do Paraná. A criação do Município ocorreu cinco anos mais tarde, através do Decreto Estadual nº 2.519, assinado pelo interventor Manoel Ribas, em 3 de dezembro de 1934. Sua instalação foi em 10 de dezembro do mesmo ano, data em que se comemora o aniversário da cidade. O primeiro prefeito nomeado foi Joaquim Vicente de Castro.

A partir daí, Londrina manteve um crescimento constante, consolidando-se, pouco a pouco, como principal ponto de referência do Norte do Paraná e exercendo grande influência e atração regional.

## **2 – CARACTERÍSTICAS GERAIS DE LONDRINA**

**Figura 1 – LOCALIZAÇÃO DO MUNICÍPIO DE LONDRINA**



**Figura 2 – DIVISÃO ADMINISTRATIVA DO MUNICÍPIO**





Situado entre 23°08'47" e 23°55'46" de Latitude Sul e entre 50°52'23" e 51°19'11" a Oeste de Greenwich, o município de Londrina ocupa, segundo o IBGE, 1.724,7 Km<sup>2</sup>, cerca de 1% da área total do Estado do Paraná (figura 1).

A densidade demográfica do município é de 259,07 hab/Km<sup>2</sup> (2000).

A zona urbana de Londrina<sup>1</sup> é de 118,504 Km<sup>2</sup> e a zona de expansão urbana é de 119,796 Km<sup>2</sup>, totalizando 238,30 Km<sup>2</sup>. A altitude da área urbana central da cidade é de 610 m.

O Município de Londrina é constituído pelo Distrito Sede e mais os distritos de Lerroville, Warta, Irerê, Paiquerê, Maravilha, São Luiz, Guaravera e Espírito Santo (figura 2).

O solo da região é de origem basáltica, entretanto, conforme a sua localização, em topografia mais plana e acidentada, apresenta tipos de solos diferentes, consequentemente, de fertilidade variável.

A cama de solo é de profundidade variável, indo de várias dezenas de metros, nos espigões, até menos de um metro, próximo aos ribeirões, onde, na maioria das vezes, a água flui sobre a superfície compacta do basalto.

O melhor solo de Londrina é um dos mais férteis do mundo está na região setentrional do Município, que se caracteriza por uma topografia mais plana. Aí, predominam os solos Terra Roxa Estruturada Eutrófica, Latossolo Roxo Eutrófico e, em menor quantidade, o Brunizen Vermelho e o Litólico Eutrófico. Aos primeiros, só se comparam os famosos Chernozem (solos negros) da Ucrânia.

---

<sup>1</sup> A Lei nº 7.484, de 20/07/98 define o Perímetro da zona Urbana e da zona de Expansão Urbana do Distrito Sede do município de Londrina.

Zona urbana compreende as áreas urbanizadas ou em vias de ocupação e as glebas com potencial de urbanização que ainda não sofreram processo regular de parcelamento.

A Zona de Expansão Urbana é aquela externa à Zona Urbana onde se prevê ocupação ou implantação de equipamentos e empreendimentos considerados especiais e necessários à estrutura urbana.

A transformação de Zona de Expansão em Zona Urbana fica vinculada ao processo de aceitação de loteamentos regularmente aprovados e implantados ou o visto de conclusão de obras regularmente aprovadas e construídas.

Na região Sul do Município, onde a topografia é mais acidentada, os solos são mais diversificados, mais ácidos e menos férteis, com a predominância do Brunizen Vermelho, Litossolo, Latossolo Roxo Distrófico e o melhor deles, Terra Roxa Estruturada Eutrófica.

Nesta região o subsolo promete ser rico em minérios, conforme apontam as pesquisas que só agora tiveram início. É aí também que as condições de clima e solo começam a atrair os fruticultores, principalmente os de maçã e uva.

O clima de Londrina, segundo a classificação de Köppen, é do tipo Cfa, ou seja, clima subtropical úmido, com chuvas em todas as estações, podendo ocorrer secas no período de inverno. A temperatura média do mês mais quente é superior a 24,7° C e a do mês mais frio, inferior a 16,1° C.

Levantamento feito pelo Instituto Agrônomo do Paraná – IAPAR em 2001, constatou que a temperatura média anual foi de 21,4° C, com média máxima de 27,7° C e a média mínima de 16,5° C.

Londrina, localizada num espigão, apresenta verão quente e inverno ameno, com índices de umidade relativa do ar em torno de 80% no verão e 63% no inverno, e com a umidade relativa média de ano situada em 70,8%.

Pólo de uma região essencialmente agrícola, Londrina sempre foi beneficiada por um regime pluviométrico bem distribuído durante todo o ano, sendo raríssimos os períodos de grandes estiagens ou chuvas prolongadas. Em 2001, segundo IAPAR, a precipitação pluviométrica anual foi de 1.686 mm, sendo fevereiro e dezembro, os meses mais chuvosos e, agosto e outubro, os meses mais secos.

O sistema hidrográfico do Paraná, pela declividade do relevo em direção a Oeste, em sua grande maioria drena neste sentido, formando a Bacia do Paraná que, por sua vez, interliga a Bacia do Prata.

Porém, o subsistema hidrográfico do Município corre no sentido predominantemente de Oeste para Leste, uma vez que o relevo está genericamente inclinado da região de Londrina para o Rio Tibagi, que tem sentido Sul-Norte, desaguando no Rio Paranapanema, um dos tributários do Rio Paraná.

Os principais rios do Município são Taquara, Apucarana e Tibagi. Este último, com grande potencialidade hídrica percorre uma extensão aproximada de 69,25 Km no município. O aproveitamento dos recursos hídricos do Rio Tibagi é ainda pequeno. Seu potencial hidrelétrico é avaliado em 1.500 mw, porém, somente uma usina existente tem potência superior a 20 mw (Usina Hidrelétrica Presidente Vargas, das Indústrias Klabin). Outras pequenas indústrias ali localizadas têm potência inferior a 10 mw.

Os principais ribeirões são: Apertados, Cafezal, Apucarantina, Jacutinga, Cambezinho, Bom Retiro e Quati.

No município são poucas as áreas remanescentes da formação vegetal natural (mata pluvial tropical e subtropical) que recobria a região de Londrina. A mata dos Godoy (Reserva Florestal Estadual) e Reserva Indígena do Apucarantina são formações florestais que demonstram a variedade de gêneros e espécies de vegetação que se encontrava na região.

Em razão do desmatamento verificado no município de Londrina, existem outras poucas áreas com vegetação natural, em propriedades particulares.

Londrina é a sede da Microrregião Geográfica 011, constituída pelos municípios: Cambé, Ibiporã, Londrina, Pitangueiras, Rolândia e Tamarana (IBGE-1990).

Londrina é a sede da AMEPAR – Associação dos Municípios do Médio Paranapanema, congregando 21 municípios, com uma população estimada de 847.605 habitantes (Censo Demográfico IBGE – 2000 – Resultados do Universo):

- |                          |                      |
|--------------------------|----------------------|
| 1. Alvorada do Sul       | 12. Lupionópolis     |
| 2. Arapongas             | 13. Miraselva        |
| 3. Bela Vista do Paraíso | 14. Pitangueiras     |
| 4. Cafeara               | 15. Porecatu         |
| 5. Cambé                 | 16. Prado Ferreira   |
| 6. Centenário do Sul     | 17. Primeiro de Maio |
| 7. Florestópolis         | 18. Rolândia         |
| 8. Guaraci               | 19. Sabáudia         |
| 9. Ibiporã               | 20. Sertanópolis     |
| 10. Jaguapitã            | 21. Tamarana         |
| 11. Londrina             |                      |

A Região Metropolitana de Londrina, primeira do interior brasileiro, foi instituída pela Lei Complementar n.º 81, em 17 de junho de 1998, alterada pelas Leis n.º 86, em 07/07/2000 e n.º 91, em 05/06/2002, sancionadas pelo governador Jaime Lerner. Fazem parte de sua composição os municípios: Londrina, Bela Vista do Paraíso, Cambé, Ibiporã, Jataizinho, Rolândia Sertanópolis e Tamarana, abrangendo uma população de 678.032 habitantes (Censo 2000 – resultados do universo).

**PERFIL DO MUNICÍPIO DE LONDRINA – 2002 (Ano Base 2001)**

**TABELA 1 – POPULAÇÃO DOS MUNICÍPIOS QUE COMPÕEM A REGIÃO METROPOLITANA DE LONDRINA**

<b>CIDADES</b>	<b>1970</b>	<b>1980</b>	<b>1991</b>	<b>1996</b>	<b>1998</b>	<b>1999</b>	<b>2000</b>
BELA VISTA DO PARAÍSO	<sup>(1)</sup> 18.097	<sup>(1)</sup> 14.998	<sup>(1)</sup> 15.098	<sup>(1)</sup> 14.678	<sup>(1)</sup> 14.307	<sup>(1)</sup> 14.138	<sup>(1)</sup> 15.031
CAMBÉ	35.621	53.856	73.842	80.867	86.370	88.890	88.186
IBIPORÃ	27.193	27.624	35.168	38.798	41.438	42.647	42.153
JATAIZINHO	10.826	9.558	10.428	12.096	12.855	13.203	11.327
LONDRINA	228.101	301.711	390.100	412.553	426.607	432.257	447.065
ROLÂNDIA	47.964	41.452	43.776	44.379	47.399	48.782	49.410
SERTANÓPOLIS	<sup>(2)</sup> 21.877	<sup>(2)</sup> 16.480	<sup>(2)</sup> 14.291	<sup>(2)</sup> 14.307	<sup>(2)</sup> 14.383	<sup>(2)</sup> 14.512	<sup>(2)</sup> 15.147
TAMARANA	<sup>(3)</sup> 12.525	<sup>(3)</sup> 8.921	<sup>(3)</sup> 8.756	8.790	9.089	10.012	9.713
<b>TOTAL</b>	<b>389.679</b>	<b>465.679</b>	<b>582.703</b>	<b>626.468</b>	<b>652.448</b>	<b>664.441</b>	<b>678.032</b>

FONTE: Censos Demográficos 1970, 1980, 1991, 2000 (resultados do universo) – IBGE

Contagem da População – 1996 – IBGE

Estimativas da População – 1998 e 1999 – IBGE

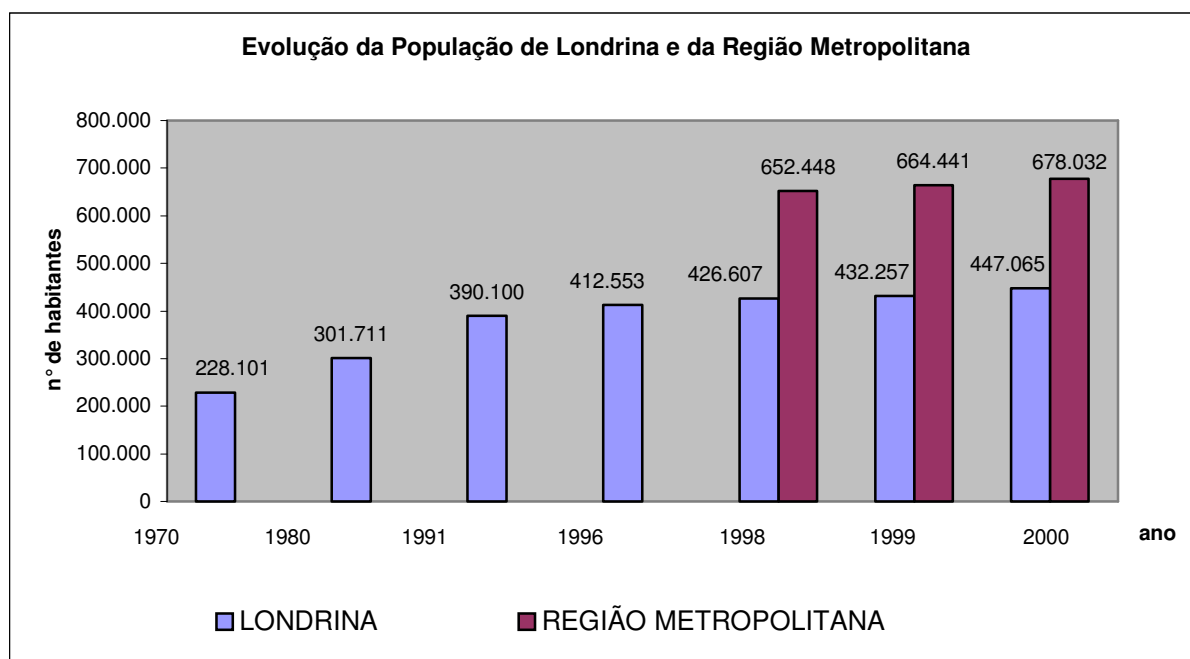
NOTAS: (1) Incluído na RML, através da Lei Complementar n.º 86, de 07/07/2000.

(2) Incluído na RML, através da Lei Complementar n.º 91, de 05/06/2002.

(3) Nos censos anteriores à criação do município de Tamarana (1995) a população do então Distrito, está incluída no município de Londrina.

No ano de 1996, a população da Reserva Indígena foi computada no Município de Londrina, excluída de Tamarana

**Gráfico 1**



FONTES: Censos Demográficos 1970, 1980 e 1991, 2000 – IBGE

Contagem da população 1996 – IBGE

Estimativas da População 1998 e 1999 – IBGE

## **3 – P O P U L A Ç ã O**

**PERFIL DO MUNICÍPIO DE LONDRINA – 2002 (Ano Base 2001)**

**TABELA 2 – EVOLUÇÃO DA POPULAÇÃO RESIDENTE DO MUNICÍPIO DE LONDRINA**

ANO	URBANA		RURAL		TOTAL		TAXA DE CRESCIMENTO GEOMÉTRICO (%)
	Nº	%	Nº	%	Nº	%	
1950	34.230	47,93	37.182	52,07	71.412	100,00	-
1960	77.382	57,40	57.439	42,60	134.821	100,00	6,60
1970	163.528	71,69	64.573	28,31	228.101	100,00	5,40
1980	266.940	88,48	34.771	11,52	301.711	100,00	2,82
1991	366.676	94,00	23.424	6,00	390.100	100,00	2,36
1996	396.121	96,02	16.432	3,98	412.553	100,00	-
1997	-	-	-	-	420.180	100,00	-
1998	-	-	-	-	426.607	100,00	-
1999	-	-	-	-	432.257	100,00	-
2000	433.369	96,93	13.696	3,07	447.065	100,00	-

FONTES: Censos Demográficos 1950,1960, 1970, 1980, 1991; Contagem da População 1996; Censo Demográfico 2000 – IBGE; Estimativas IBGE – 1997, 1998 e 1999

**TABELA 3 – CRESCIMENTO DA POPULAÇÃO – MUNICÍPIO DE LONDRINA**

ANO	URBANA	RURAL	VARIAÇÃO (%)
1950/60	126,06	54,48	88,79
1960/70	111,32	12,42	69,19
1970/80	63,24	-85,71	32,27
1980/91	37,36	-32,63	29,30
1991/96	8,03	-29,85	5,75
1996/98	-	-	3,40
1996/99	-	-	4,78
1996/00	-	-	8,36

FONTE: Censos Demográficos e Contagem da População 1996 - IBGE.  
Estimativas IBGE – Diário Oficial da União – Agosto/1998, Agosto/99.

**PERFIL DO MUNICÍPIO DE LONDRINA – 2002 (Ano Base 2001)**

**TABELA 4 - DISTRIBUIÇÃO DA POPULAÇÃO POR DISTRITO ADMINISTRATIVO - 1996**

MUNICÍPIO DISTRITOS	1996		
	Urbana	Rural	TOTAL
Guaravera	2.093	2.272	4.365
Irerê	1.334	805	2.139
Lerrovile	1.158	4.314	5.472
Paiquerê	1.273	1.285	2.558
São Luiz	408	1.509	1.917
Espírito Santo <sup>(1)</sup>	248	2.638	2.886
Warta	671	652	1.323
Maravilha	332	1.011	1.343
Total	7.513	14.473	21.986
Sede	388.604	1.946	390.550
<b>TOTAL</b>	<b>396.121</b>	<b>16.432</b>	<b>412.553</b>

FONTE: Contagem da População 1996 - IBGE

(1) O Distrito de Espírito Santo foi criado pela Lei Municipal nº 5.842 de 20.07.94

**TABELA 5– DISTÂNCIA DO DISTRITO À SEDE, DATA E Nº DO DECRETO DE CRIAÇÃO**

DISTRITOS	DATA DE CRIAÇÃO	Nº DO DECRETO/LEI	DISTÂNCIAS À SEDE (em Km)
ESPÍRITO SANTO	20/07/1994	5.842	15
GUARAVERA	11/06/1951	666	40
IRERÊ	10/10/1947	2	25
LERROVILLE	29/11/1963	4.783	49
MARAVILHA	02/09/1977	6.914	26
PAIQUERÊ	21/12/1964	4.992	35
SÃO LUIZ	11/06/1951	666	32
WARTA	14/12/1953	1.542	23

FONTE: Empresas de Transporte Coletivo e Sub-Prefeituras



**PERFIL DO MUNICÍPIO DE LONDRINA – 2002 (Ano Base 2001)**

**TABELA 6 – ÁREA E ALTITUDE DOS DISTRITOS ADMINISTRATIVOS – MUNICÍPIO DE LONDRINA**

<b>DISTRITOS</b>	<b>ÁREA (Km<sup>2</sup>)</b>	<b>ALTITUDE (m)</b>
LONDRINA – SEDE	338,268	608 (Centro)
WARTA	27,730	621 (Igreja)
ESPÍRITO SANTO	184,924	553 (Igreja)
MARAVILHA	124,806	464 (Igreja)
IRERÊ	135,955	556.(Igreja)
SÃO LUIZ	153,361	668 (Igreja)
GUARAVERA	177,305	581 (Praça Rodoviária)
LERROVILLE <sup>(1)</sup>	298,590	810 (Igreja)
PAIQUERÊ	211,958	606 (Igreja)
<b>TOTAL</b>	<b>1.715,897</b>	

FONTE: IPPUL – Instituto de Pesquisas e Planejamento Urbano de Londrina

NOTA: (1) Área Indígena (63,000 Km<sup>2</sup>) atualmente (09/2000) pertence ao município de Tamarana, por força de liminar

Área total do Município segundo IBGE é de 1.724,7 km<sup>2</sup>

**TABELA 7 - POPULAÇÃO ECONOMICAMENTE ATIVA - PEA E % DA PEA SOBRE A POPULAÇÃO DO MUNICÍPIO DE LONDRINA**

<b>ANO</b>	<b>POPULAÇÃO TOTAL DO MUNICÍPIO</b>	<b>PEA</b>	<b>% PEA SOBRE A POPULAÇÃO</b>
1980 <sup>(1)</sup>	301.711	124.426	41,24
1991 <sup>(1)</sup>	390.100	168.562	43,21

FONTE: Estimativa PML/SEPLAN – Gerência de Pesquisas e Informações

(1) Censos Demográficos

NOTA: População Economicamente Ativa – Pessoas de 10 anos e mais que durante todos os 12 meses anteriores à data do Censo ou parte deles, exerceram trabalho remunerado, em dinheiro e/ou produtos ou mercadorias, inclusive as licenciadas, com remuneração, por doença, com bolsas de estudo, etc., e as sem remuneração que trabalharam habitualmente 15 horas ou mais por semana numa atividade econômica ajudando à pessoa com quem residiam ou à instituição de caridade, beneficente ou de cooperativismo ou, ainda, como aprendizes, estagiárias, etc.. Também foram consideradas nesta condição as pessoas de 10 anos ou mais de idade que não trabalharam nos 12 meses anteriores à data de referência do Censo, mas que nos últimos 2 meses em relação a essa data tomaram alguma providência para encontrar trabalho. (Censo Demográfico – IBGE – 1991)

**PERFIL DO MUNICÍPIO DE LONDRINA – 2002 (Ano Base 2001)**

**TABELA 8 – POPULAÇÃO DO MUNICÍPIO DE LONDRINA, SEGUNDO FAIXA ETÁRIA E SEXO – 1996**

<b>FAIXA ETÁRIA</b>	<b>TOTAL</b>	<b>HOMENS</b>	<b>MULHERES</b>
Menos de 1 ano	7.254	3.705	3.549
1 ano	7.377	3.742	3.635
2 anos	7.260	3.735	3.525
3 anos	7.471	3.822	3.649
4 anos	7.295	3.657	3.638
5 anos	7.492	3.847	3.645
6 anos	7.633	3.894	3.739
7 anos	7.852	3.983	3.869
8 anos	7.577	3.865	3.712
9 anos	7.655	3.931	3.724
10 anos	7.825	3.954	3.871
11 anos	7.535	3.792	3.743
12 anos	7.711	3.884	3.827
13 anos	8.473	4.284	4.189
14 anos	8.928	4.465	4.463
15 a 19 anos	41.534	20.558	20.976
20 a 24 anos	36.201	17.616	18.585
25 a 29 anos	35.955	17.067	18.888
30 a 34 anos	35.705	16.816	18.889
35 a 39 anos	31.226	14.451	16.775
40 a 44 anos	27.757	13.022	14.735
45 a 49 anos	21.992	10.243	11.749
50 a 54 anos	17.856	8.598	9.258
55 a 59 anos	14.230	6.762	7.468
60 a 64 anos	11.703	5.513	6.190
65 a 69 anos	9.189	4.278	4.911
70 a 74 anos	6.066	2.853	3.213
75 a 79 anos	3.889	1.725	2.164
80 anos e mais	3.656	1.549	2.107
Ignorado	256	122	134
<b>TOTAL</b>	<b>412.553</b>	<b>199.733</b>	<b>212.820</b>

FONTE: Contagem da População 1996 - IBGE

**PERFIL DO MUNICÍPIO DE LONDRINA – 2002 (Ano Base 2001)**

**TABELA 9 – POPULAÇÃO ESTIMADA DO MUNICÍPIO DE LONDRINA, SEGUNDO FAIXA ETÁRIA E SEXO 2000**

FAIXA ETÁRIA	TOTAL	HOMENS	MULHERES
Menos de 1 ano	7.860	4.015	3.845
1 ano	7.994	4.055	3.938
2 anos	7.868	4.048	3.820
3 anos	8.096	4.142	3.954
4 anos	7.905	3.962	3.943
5 anos	8.119	4.169	3.950
6 anos	8.272	4.220	4.052
7 anos	8.509	4.316	4.193
8 anos	8.211	4.189	4.022
9 anos	8.296	4.260	4.036
10 anos	8.480	4.285	4.195
11 anos	8.165	4.109	4.056
12 anos	8.356	4.208	4.147
13 anos	9.182	4.643	4.539
14 anos	9.674	4.838	4.836
15 a 19 anos	45.009	22.278	22.731
20 a 24 anos	39.229	19.089	20.140
25 a 29 anos	38.963	18.495	20.468
30 a 34 anos	38.692	18.223	20.469
35 a 39 anos	33.838	15.660	18.178
40 a 44 anos	30.079	14.111	15.968
45 a 49 anos	23.831	11.100	12.732
50 a 54 anos	19.350	9.318	10.032
55 a 59 anos	15.421	7.328	8.093
60 a 64 anos	12.682	5.974	6.708
65 a 69 anos	9.958	4.636	5.322
70 a 74 anos	6.574	3.091	3.482
75 a 79 anos	4.214	1.869	2.345
80 anos e mais	3.962	1.679	2.284
Ignorado	277	132	145
<b>TOTAL</b>	<b>447.065</b>	<b>215.816</b>	<b>231.249</b>

FONTE: PML/SEPLAN – Gerência de Pesquisas e Informações

Censo Demográfico – 2000, IBGE. (resultados do universo)

NOTA: Distribuição por faixa etária de acordo com os percentuais da Contagem Demográfica – IBGE – 1996

**PERFIL DO MUNICÍPIO DE LONDRINA – 2002 (Ano Base 2001)**

**TABELA 10 – DOMICÍLIOS PARTICULARES, PERMANENTES E PESSOAS MORADORAS, RENDIMENTO MÉDIO MENSAL DO CHEFE DO DOMICÍLIO – MUN.LONDRINA-1991**

CLASSES DE RENDIMENTO (S.M.)	DOMICÍLIO	%	PESSOAS	%
Até ¼	327	0,33	1.031	0,27
+ de 1/4 a ½	4.440	4,44	14.986	3,87
+ de 1/2 a ¾	8.388	8,39	32.269	8,32
+ de ¾ a 1	5.187	5,19	21.283	5,49
+ de 1 a 1 ¼	6.248	6,25	24.826	6,40
+ de 1 ¼ a 1 ½	6.225	6,23	25.099	6,47
+ de 1 ½ a 2	10.201	10,21	40.860	10,54
+ de 2 a 3	15.546	15,55	61.171	15,78
+ de 3 a 5	15.060	15,07	57.902	14,94
+ de 5 a 10	14.424	14,43	54.059	13,94
+ de 10 a 15	5.150	5,15	19.515	5,03
+ de 15 a 20	2.051	2,05	7.852	2,03
+ de 20	3.328	3,33	13.261	3,42
Sem rendimento	3.230	3,23	13.069	3,37
Sem declaração	153	0,15	513	0,13
<b>TOTAL</b>	<b>99.958</b>	<b>100,00</b>	<b>387.696</b>	<b>100,00</b>

FONTE: Censo Demográfico – 1991 – IBGE  
Vol. 22 – Paraná

**TABELA 11 – FAMÍLIA RESIDENTE EM DOM. PARTICULARES, POR CLASSE DE RENDIMENTO NOMINAL MÉDIO MENSAL FAMILIAR PER CAPITA– MUNICÍPIO DE LONDRINA – 1991**

CLASSE DE REND. NOMINAL MÉDIO MENSAL FAMILIAR PER CAPITA (SALÁRIO-MÍNIMO)	Nº CHEFE DE DOMICÍLIO	PERCENTUAL
Até 1/8	647	0,60
Mais de 1/8 a ¼	5.085	4,71
Mais de ¼ a ½	15.171	14,05
Mais de ½ a ¾	15.739	14,57
Mais de ¾ a 1	12.629	11,69
Mais de 1 a 1 ¼	9.764	9,04
Mais de 1 ¼ a 1 ½	7.301	6,76
Mais de 1 ½ a 2	9.784	9,06
Mais de 2 a 3	10.417	9,64
Mais de 3 a 5	9.233	8,55
Mais de 5 a 10	6.071	5,62
Mais de 10	3.264	3,02
Sem rendimento	1.681	1,55
Sem declaração	1.228	1,14
<b>TOTAL</b>	<b>108.014</b>	<b>100,00</b>

FONTE: Censo Demográfico – 1991 – IBGE

NOTA : Rendimento Médio Mensal Familiar per capita é a soma dos rendimentos dos componentes das famílias dividida pelo número de componentes das famílias, exclusive os pensionistas e os empregados domésticos.

Foram classificadas como Sem Declaração de Rendimentos as famílias nas quais qualquer um dos componentes tivesse sido classificado naquela condição.

**PERFIL DO MUNICÍPIO DE LONDRINA – 2002 (Ano Base 2001)**

**TABELA 12 – POPULAÇÃO RESIDENTE DE 5 ANOS OU MAIS DE IDADE, POR GRUPOS DE IDADE, COM INDICAÇÃO DE ALFABETIZAÇÃO E A SITUAÇÃO DOS DOMICÍLIOS – MUNICÍPIO DE LONDRINA - 1991**

FAIXA ETÁRIA	TOTAL			ZONA URBANA			ZONA RURAL		
	Total	Alfabetizada	%	Total	Alfabetizada	%	Total	Alfabetizada	%
5	7.823	378	4,83	7.258	374	5,15	565	4	0,71
6	7.526	1.615	21,46	6.984	1.548	20,88	542	67	12,36
7	7.760	5.139	66,22	7.198	4.861	67,53	562	278	49,47
8	8.476	7.468	88,11	7.834	6.999	89,34	642	469	73,05
9	8.820	8.283	93,91	8.199	7.765	94,71	621	518	83,41
10	8.666	8.358	96,45	8.080	7.822	96,81	586	536	91,47
11	8.554	8.337	97,46	7.913	7.752	97,96	641	585	91,26
12	8.301	8.096	97,53	7.757	7.595	97,91	544	501	92,10
13	8.325	8.162	98,04	7.760	7.631	98,33	565	531	93,98
14	7.969	7.805	97,94	7.382	7.260	98,35	587	545	92,84
15 a 19	36.621	35.820	97,81	34.036	33.424	98,20	2.585	2.396	92,69
20 a 24	37.064	35.952	97,00	34.875	34.052	98,21	2.189	1.900	86,80
25 a 29	36.832	35.329	95,92	34.841	33.680	96,67	1.991	1.649	82,82
30 a 34	31.865	30.014	94,19	30.219	28.708	95,00	1.646	1.306	79,34
35 a 39	28.149	25.651	91,13	26.879	24.756	92,10	1.270	895	70,47
40 a 49	41.716	35.565	82,26	39.660	34.373	86,67	2.056	1.192	57,98
50 a 59	27.876	21.573	77,39	26.369	20.823	78,97	1.507	750	49,77
60 e +	28.566	17.766	62,19	27.136	17.187	63,34	1.430	579	40,49
<b>TOTAL</b>	<b>350.909</b>	<b>301.311</b>	<b>85,87</b>	<b>330.380</b>	<b>286.610</b>	<b>86,75</b>	<b>20.529</b>	<b>14.701</b>	<b>71,61</b>

FONTE: Censo Demográfico – 1991 – nº 22 – Paraná – IBGE

NOTA: Alfabetização : Foram consideradas as pessoas capazes de ler e escrever um bilhete simples no idioma que conhecessem. Aquelas que aprenderam a ler e escrever mas esqueceram e as que apenas assinassem o próprio nome foram consideradas analfabetas.

Índice de Analfabetismo: total de pessoas analfabetas de uma determinada faixa etária em relação ao total da população da mesma faixa etária.

Total da população de 15 anos e mais = 268.689

Total da população analfabeta de 15 anos e mais = 31.019

Índice de analfabetismo (15 anos e mais) = 11,54%

**PERFIL DO MUNICÍPIO DE LONDRINA – 2002 (Ano Base 2001)**

**TABELA 13 – NÚMERO DE ELEITORES, SEGUNDO A FAIXA ETÁRIA, POR GRAU DE INSTRUÇÃO E SEXO  
MUNICÍPIO DE LONDRINA – 2002**

GRAU DE INSTRUÇÃO E SEXO	FAIXA ETÁRIA									TOTAL DE ELEITORES
	16/17	18/23	24/29	30/39	40/49	50/59	60/69	70	N/A	
Analfabeto	2	96	163	648	1.197	1.898	2.243	2.153	1	8.401
Masculino	1	62	89	260	323	481	693	742	1	2.652
Feminino	1	34	74	385	870	1.410	1.545	1.401	0	5.720
Não Informado	0	0	0	3	4	7	5	10	0	29
Lê e Escreve	10	155	539	3.162	5.115	6.134	5.308	4.980	0	25.403
Masculino	8	78	274	1.504	2.144	2.671	2.515	2.769	0	11.963
Feminino	2	77	265	1.649	2.956	3.442	2.773	2.189	0	13.353
Não Informado	0	0	0	9	15	21	20	22	0	87
1º Grau Incompleto	1.036	11.157	15.133	25.541	20.513	15.334	9.313	5.741	18	103.786
Masculino	673	6.751	8.189	12.597	9.307	7.204	4.626	3.099	12	52.458
Feminino	363	4.406	6.944	12.920	11.178	8.090	4.660	2.630	6	51.197
Não Informado	0	0	0	24	28	40	27	12	0	131
1º Grau Completo	226	3.456	5.218	9.855	7.699	4.899	2.891	1.770	5	36.019
Masculino	142	1.873	2.624	4.719	3.730	2.383	1.380	929	3	17.783
Feminino	84	1.583	2.594	5.117	3.950	2.500	1.501	838	2	18.169
Não Informado	0	0	0	19	19	16	10	3	0	67
2º Grau Incompleto	5.061	24.806	14.461	11.695	4.111	1.559	633	248	80	62.654
Masculino	2.440	12.163	6.962	5.726	1.975	825	334	154	36	30.615
Feminino	2.621	12.643	7.499	5.952	2.126	729	298	94	44	32.006
Não Informado	0	0	0	17	10	5	1	0	0	33

continua

**PERFIL DO MUNICÍPIO DE LONDRINA – 2002 (Ano Base 2001)**

**TABELA 13 – NÚMERO DE ELEITORES, SEGUNDO A FAIXA ETÁRIA, POR GRAU DE INSTRUÇÃO E SEXO**

**MUNICÍPIO DE LONDRINA – 2002**

<b>GRAU DE INSTRUÇÃO E SEXO</b>	<b>FAIXA ETÁRIA</b>									<b>TOTAL DE ELEITORES</b>
	<b>16/17</b>	<b>18/23</b>	<b>24/29</b>	<b>30/39</b>	<b>40/49</b>	<b>50/59</b>	<b>60/69</b>	<b>70</b>	<b>N/A</b>	
2º Grau Completo	320	8.240	6.642	11.619	9.893	4.376	1.908	1.001	0	43.999
Masculino	128	3.181	2.706	5.374	4.873	2.156	978	492	0	19.888
Feminino	192	5.059	3.936	6.239	5.007	2.206	925	507	0	24.071
Não Informado	0	0	0	6	13	14	5	2	0	40
Superior Incompleto	37	1.892	1.735	5.640	3.837	1.063	213	72	0	14.489
Masculino	17	768	723	2.557	2.096	614	133	56	0	6.964
Feminino	20	1.124	1.012	3.077	1.736	447	80	15	0	7.511
Não Informado	0	0	0	6	5	2	0	1	0	14
Superior Completo	0	72	678	3.728	7.303	5.063	1.893	687	0	19.424
Masculino	0	25	239	1.386	3.064	2.467	993	426	0	8.600
Feminino	0	47	439	2.340	4.229	2.584	897	261	0	10.797
Não Informado	0	0	0	2	10	12	3	0	0	27
Instrução Não Informado	0	0	12	352	406	300	184	126	0	1.380
Masculino	0	0	7	145	162	116	79	54	0	563
Feminino	0	0	5	203	236	179	101	69	0	793
Não Informado	0	0	0	4	8	5	4	3	0	24
<b>TOTAL</b>	<b>6.692</b>	<b>49.874</b>	<b>44.581</b>	<b>72.240</b>	<b>60.074</b>	<b>40.626</b>	<b>24.586</b>	<b>16.778</b>	<b>104</b>	<b>315.555</b>
<b>Masculino</b>	<b>3.409</b>	<b>24.901</b>	<b>21.813</b>	<b>34.268</b>	<b>27.674</b>	<b>18.917</b>	<b>11.731</b>	<b>8.721</b>	<b>52</b>	<b>151.486</b>
<b>Feminino</b>	<b>3.283</b>	<b>24.973</b>	<b>22.768</b>	<b>37.882</b>	<b>32.288</b>	<b>21.587</b>	<b>12.780</b>	<b>8.004</b>	<b>52</b>	<b>163.617</b>
<b>Não Informado</b>	<b>0</b>	<b>0</b>	<b>0</b>	<b>90</b>	<b>112</b>	<b>122</b>	<b>75</b>	<b>53</b>	<b>0</b>	<b>452</b>

FONTE: Relação Estatística do Eleitorado – Alistamento Eleitoral – 2002 – Paraná.

Nota: Dados extraídos em 15/08/02

**PERFIL DO MUNICÍPIO DE LONDRINA – 2002 (Ano Base 2001)**

**TABELA 13a – NÚMERO DE ELEITORES, SEGUNDO A FAIXA ETÁRIA, POR ESTADO CIVIL E SEXO  
MUNICÍPIO DE LONDRINA – 2002**

<b>ESTADO CIVIL E SEXO</b>	<b>FAIXA ETÁRIA</b>									<b>TOTAL DE ELEITORES</b>
	<b>16/17</b>	<b>18/23</b>	<b>24/29</b>	<b>30/39</b>	<b>40/49</b>	<b>50/59</b>	<b>60/69</b>	<b>70</b>	<b>N/A</b>	
Solteiro	6.640	47.679	38.347	47.575	16.673	5.051	2.077	1.142	103	165.287
Masculino	3.403	24.551	19.949	25.235	8.036	1.885	789	507	51	84.406
Feminino	3.237	23.128	18.398	22.295	8.609	3.156	1.281	630	52	80.786
Não Informado	0	0	0	45	28	10	7	5	0	95
Casado	48	2.149	5.958	22.521	39.341	31.687	19.423	12.752	0	133.879
Masculino	5	346	1.804	8.417	18.360	15.874	10.219	7.523	0	62.548
Feminino	43	1.803	4.154	14.082	20.928	15.742	9.165	5.203	0	71.120
Não Informado	0	0	0	22	53	71	39	26	0	211
Viúvo	3	9	23	186	611	1.200	1.706	2.237	1	5.976
Masculino	1	1	2	22	71	119	192	403	1	812
Feminino	2	8	21	164	538	1.075	1.508	1.831	0	5.147
Não Informado	0	0	0	0	2	6	6	3	0	17
Separado	1	29	131	848	1.811	1.427	723	319	0	5.289
Judicialmente										
Masculino	0	2	24	222	663	595	297	145	0	1.948
Feminino	1	27	107	626	1.146	825	423	173	0	3.328
Não Informado	0	0	0	0	2	7	3	1	0	13

continua



**PERFIL DO MUNICÍPIO DE LONDRINA – 2002 (Ano Base 2001)**

**TABELA 13a – NÚMERO DE ELEITORES, SEGUNDO A FAIXA ETÁRIA, POR ESTADO CIVIL E SEXO**

**MUNICÍPIO DE LONDRINA – 2002**

<b>ESTADO CIVIL E SEXO</b>	<b>FAIXA ETÁRIA</b>									<b>TOTAL DE ELEITORES</b>
	<b>16/17</b>	<b>18/23</b>	<b>24/29</b>	<b>30/39</b>	<b>40/49</b>	<b>50/59</b>	<b>60/69</b>	<b>70</b>	<b>N/A</b>	
Divorciado	0	8	100	666	1.223	963	475	187	0	3.622
Masculino	0	1	19	170	364	312	161	90	0	1.117
Feminino	0	7	81	496	859	648	313	97	0	2.501
Não Informado	0	0	0	0	0	3	1	0	0	4
Estado civil não Informado	0	0	22	444	415	298	182	141	0	1.502
Masculino	0	0	15	202	180	132	73	53	0	655
Feminino	0	0	7	219	208	141	90	70	0	735
Não Informado	0	0	0	23	27	25	19	18	0	112
<b>TOTAL</b>	<b>6.692</b>	<b>49.874</b>	<b>44.581</b>	<b>72.240</b>	<b>60.074</b>	<b>40.626</b>	<b>24.586</b>	<b>16.778</b>	<b>104</b>	<b>315.555</b>
<b>Masculino</b>	<b>3.409</b>	<b>24.901</b>	<b>21.813</b>	<b>34.268</b>	<b>27.674</b>	<b>18.917</b>	<b>11.731</b>	<b>8.721</b>	<b>52</b>	<b>151.486</b>
<b>Feminino</b>	<b>3.283</b>	<b>24.973</b>	<b>22.768</b>	<b>37.882</b>	<b>32.288</b>	<b>21.587</b>	<b>12.780</b>	<b>8.004</b>	<b>52</b>	<b>163.617</b>
<b>Não Informado</b>	<b>0</b>	<b>0</b>	<b>0</b>	<b>90</b>	<b>112</b>	<b>122</b>	<b>75</b>	<b>53</b>	<b>0</b>	<b>452</b>

FONTE: Relação Estatística do Eleitorado – Alistamento Eleitoral – 2002 – Paraná

Nota: Dados extraídos em 15/08/02

## **4 – E S T R U T U R A E C O N Ô M I C A**

## **4.1 – SETOR PRIMÁRIO**

**PERFIL DO MUNICÍPIO DE LONDRINA – 2002 (Ano Base 2001)**

**TABELA 14 - ESTRUTURA FUNDIÁRIA DO MUNICÍPIO DE LONDRINA**

<b>GRUPOS DE ÁREA TOTAL (ha)</b>	<b>1980</b>				<b>1985</b>				<b>1995/96</b>			
	<b>Nº ESTAB.</b>	<b>%</b>	<b>ÁREA (ha)</b>	<b>%</b>	<b>Nº ESTAB.</b>	<b>%</b>	<b>ÁREA (ha)</b>	<b>%</b>	<b>Nº ESTAB</b>	<b>%</b>	<b>ÁREA (ha)</b>	<b>%</b>
Até 5	810	22,17	1.808	0,94	1.140	27,46	2.712	1,42	744	23,85	1.910	1,04
Mais de 5 a 10	537	14,70	4.249	2,21	686	16,53	5.360	2,81	469	15,04	3.686	2,01
Mais de 10 a 20	933	25,53	13.171	6,84	974	23,46	13.587	7,13	715	22,93	9.984	5,45
Mais de 20 a 50	802	21,95	24.943	12,94	765	18,43	24.176	12,70	549	17,60	17.289	9,44
Mais de 50 a 100	241	6,60	16.826	8,73	251	6,05	17.822	9,36	244	7,82	17.452	9,53
Mais de 100 a 200	158	4,32	21.810	11,32	154	3,71	21.550	11,32	186	5,96	26.135	14,28
Mais de 200 a 500	110	3,01	33.370	17,32	120	2,89	35.197	18,48	135	4,33	41.333	22,58
Mais de 500 a 1.000	38	1,04	26.210	13,60	41	0,99	29.003	15,23	42	1,35	29.807	16,28
Mais de 1.000	25	0,68	50.301	26,10	20	0,48	41.033	21,55	14	0,45	35.497	19,39
S/Declaração	-	-	-	-	-	-	-	-	21	0,67	-	-
<b>TOTAL</b>	<b>3.654</b>	<b>100,00</b>	<b>192.688</b>	<b>100,00</b>	<b>4.151</b>	<b>100,00</b>	<b>190.440</b>	<b>100,00</b>	<b>3.119</b>	<b>100,00</b>	<b>183.093</b>	<b>100,00</b>

FONTES: Censos agropecuários 1980, 1985 e 1995/96 - IBGE

**PERFIL DO MUNICÍPIO DE LONDRINA – 2002 (Ano Base 2001)**

**TABELA 15 – DISTRIBUIÇÃO DE ÁREAS SEGUNDO UTILIZAÇÃO DAS TERRAS –  
MUNICÍPIO DE LONDRINA – 1995/1996**

<b>DISCRIMINAÇÃO</b>	<b>ÁREA (ha)</b>	<b>%</b>
Lavouras Permanentes	6.713	3,67
Lavouras Temporárias	52.389	28,61
Lavouras Temporárias em Descanso	1.644	0,90
Pastagens Naturais	6.114	3,34
Pastagens Plantadas	76.949	42,03
Matas e Florestas Naturais	27.225	14,87
Matas e Florestas Plantadas	1.833	1,00
Terras Produtivas não Utilizadas	2.213	1,21
Áreas Inaproveitáveis	8.012	4,37
<b>TOTAL</b>	<b>183.093</b>	<b>100,00</b>

FONTE: Censo Agropecuário 1995/1996 – IBGE

**TABELA 16 - PRINCIPAIS REBANHOS E AVICULTURA DO MUNICÍPIO DE LONDRINA**

<b>DISCRIMINAÇÃO</b>	<b>Nº DE INFORMANTES</b>	<b>Nº DE CABEÇAS – 1995/1996</b>
Bovinos	1.703	138.238
Suínos	1.153	30.752
Aves	1.975	1.514.000
Eqüinos	1.392	5.671
Caprinos	48	438
Ovinos	186	6.262
Asininos	28	77
Bubalinos	9	84
Muare	425	764
<b>TOTAL</b>	<b>6.919</b>	<b>1.696.286</b>

FONTE: Censo Agropecuário 1995/1996 - IBGE

**PERFIL DO MUNICÍPIO DE LONDRINA – 2002 (Ano Base 2001)**

**TABELA 17 - PRODUÇÃO DE LEITE - MUNICÍPIO DE LONDRINA**

<b>DISCRIMINAÇÃO</b>	<b>1995/1996</b>
Número de informantes	1.291
Total de vacas ordenhadas	8.704
Leite produzido (mil litros)	14.674
Valor da Produção (mil reais)	4.877
Leite/Habitante (litro/ano)	34,92

FONTE: Censo Agropecuário 1995/1996 – IBGE

FONTE DOS DADOS BRUTOS: Censo Agropecuário 1995/1996 – IBGE

NOTA: Dados elaborados pela SEPLAN

**TABELA 18 – PRODUÇÃO DE OVOS DE GALINHA – MUNICÍPIO DE LONDRINA**

<b>DISCRIMINAÇÃO</b>	<b>1995/1996</b>
Número de Informantes	1.215
Quantidade (mil dúzias)	5.100
Valor (mil reais)	2.417

FONTE: Censo Agropecuário 1995/1996 – IBGE

**TABELA 19 - COLHEITA E VALOR DA PRODUÇÃO DOS PRINCIPAIS PRODUTOS DA LAVOURA TEMPORÁRIA – 1995/1996**

<b>PRODUTOS</b>	<b>INFORMANTES</b>	<b>QUANTIDADE COLHIDA (t)</b>	<b>VALOR DA PRODUÇÃO (mil reais)</b>	<b>ÁREA COLHIDA (ha)</b>
Algodão	26	378	170	256
Amendoim	48	68	24	42
Arroz em casca	570	2.948	489	1.416
Aveia em casca	15	4.710	691	3.575
Batata doce	29	254	88	28
Cana forrageira	63	14.884	285	1.053
Cana-de-açúcar	188	8.756	523	270
Capim-elefante (napier)	113	7.056	126	295
Cará	25	280	57	44
Cebola	9	140	20	18
Feijão	500	514	258	912
Inhame	12	56	23	11
Mandioca	265	3.849	401	315
Melão <sup>(1)</sup>	10	89	98	10
Milho em espiga (verde)	51	226	48	93
Milho em grão	1.701	94.996	10.549	24.999
Milho forrageiro	78	19.834	762	1.155
Morango	44	155	185	55
Mudas <sup>(1)</sup>	6	32	29	2
Outras forrageiras	13	688	58	65
Outros Produtos	11	65	32	39
Rami (fibra)	60	1.425	1.081	954
Soja	593	85.191	15.627	30.575
Sorgo	63	392	121	216
Sorgo forrageiro	14	1.515	80	147
Tomate	111	1.586	478	101
Trigo	229	17.294	2.845	10.518
<b>TOTAL</b>	-	<b>267.260</b>	<b>35.148</b>	<b>77.164</b>

FONTE: Censo Agropecuário 1995/1996 – IBGE

**PERFIL DO MUNICÍPIO DE LONDRINA – 2002 (Ano Base 2001)**

**TABELA 20 - COLHEITA, VALOR DA PRODUÇÃO E EFETIVO DAS PLANTAÇÕES DOS PRINCIPAIS PRODUTOS DA LAVOURA PERMANENTE – 1995/1996**

PRODUTOS	INFOR MAN- TES	QTIDADE COLHIDA (mil frutos)	VALOR DA PRODUÇÃO (mil reais)	PÉS COLHIDOS (mil pés)	ÁREA COLHIDA (ha)	EFETIVOS EM 31.07.96		
						PÉS EM IDADE PRODUTIVA	Pés Novos	
							Total	Plantados no período
Abacate	98	257	31	2	41	3	5	1
Acerola <sup>(1)</sup>	36	2	2	1	5	1	4	3
Amora (folha) <sup>(1)</sup>	16	799	18	385	88	366	-	-
Banana <sup>(2)</sup>	382	30	74	26	53	39	17	5
Café em coco <sup>(1)</sup>	594	4.328	3.352	4.769	4.750	5.269	1.721	792
Caqui	56	2.198	127	13	80	13	5	2
Framboesa <sup>(1)</sup>	1	30	113	15	4	15	6	6
Goiaba	20	122	7	0	2	0	0	0
Jabuticaba <sup>(1)</sup>	85	24	9	1	3	1	0	0
Laranja	503	7.043	168	41	225	47	41	23
Limão	99	2.096	103	10	37	12	8	6
Maça	10	241	17	2	3	2	8	1
Mamão	95	26	9	2	5	3	3	3
Manga	238	608	84	6	38	8	2	2
Maracujá	23	202	37	7	13	6	5	3
Mudas de café	3	500	150	-	-	-	-	-
Mudas de laranja	2	60	18	-	-	-	-	-
Mudas de Outras Espécies	3	89	176	-	-	-	-	-
Nectarina	4	8	5	0	1	1	0	0
Outros Produtos <sup>(1)</sup>	19	12	2	0	0	0	0	0
Pêssego	48	384	89	4	11	4	1	0
Tangerina	389	2.985	139	18	133	22	27	17
Uva (p/mesa) <sup>(1)</sup>	60	623	648	45	80	46	9	4
Uva (p/vinho) <sup>(1)</sup>	5	8	9	1	0	1	0	0
<b>TOTAL</b>	<b>-</b>	<b>16.170</b>						
		<b>(5.814 t)</b>	<b>5.387</b>	<b>5.348</b>	<b>5.572</b>	<b>5.859</b>	<b>1.862</b>	<b>868</b>

FONTE: Censo Agropecuário 1995/1996 – IBGE

(1) toneladas

(2) mil cachos

**PERFIL DO MUNICÍPIO DE LONDRINA – 2002 (Ano Base 2001)**

**TABELA 21 – PRODUÇÃO E VALOR DA PRODUÇÃO DOS PRINCIPAIS PRODUTOS DA HORTICULTURA – 1995/1996 – MUNICÍPIO DE LONDRINA**

PRODUTOS	INFORMANTES	QUANTIDADE COLHIDA ( t )	VALOR DA PRODUÇÃO (mil reais)
Abobrinha verde	91	367	92
Acelga	27	847	256
Alface	304	322	280
Almeirão	97	30	34
Batata-baroa	8	23	20
Berinjela	19	90	34
Beterraba	37	58	19
Brócolis	41	158	95
Cebolinha (folha)	121	33	49
Cenoura	125	2.634	494
Chicória	15	22	18
Chuchu	193	604	160
Couve	238	65	56
Jiló	41	88	27
Pepino	196	1.602	351
Pimentão	101	342	126
Repolho	177	2.721	380
Vagem	52	130	53
<b>TOTAL</b>	<b>-</b>	<b>10.136</b>	<b>2.544</b>

FONTE: Censo Agropecuário 1995/1996 – IBGE

**TABELA 22 – EFETIVO DAS PLANTAÇÕES DA SILVICULTURA**

DISCRIMINAÇÃO	INFORMANTES	EFETIVO (mil árvores)	
		Existentes (31.07.96)	Plantadas no período
Angico	3	6	3
Eucalipto	450	767	27
Grevilha Gigante	84	23	1
Outras Espécies	33	11	2
Pinheiro Brasileiro	64	203	10
Pinus Americano	29	1.026	127
<b>TOTAL</b>	<b>-</b>	<b>2.036</b>	<b>170</b>

FONTE: Censo Agropecuário 1995/1996 - IBGE



**PERFIL DO MUNICÍPIO DE LONDRINA – 2002 (Ano Base 2001)**

**TABELA 23 – PRODUÇÃO AGROPECUÁRIA– MUN. DE LONDRINA– ANO BASE 1999**  
**SAFRA-1998/1999**

<b>PRODUTO</b>	<b>ÁREA (ha)</b>	<b>PRODUÇÃO (t)</b>
<b>1. GRÃOS DE VERÃO</b>		
Amendoim (água)	50	75
Milho (pipoca)	30	45
Milho verde (unidade)	17	(unid.) 850
<b>2. OUTROS PRODUTOS</b>		
Mandioca - consumo	59	1.062
Vassoura	5	200
<b>3. HORTALIÇAS</b>		
Abóbora (seca/madura)	2	30
Abóbora Kabotiá	13	162
Abobrinha Verde	19	285
Acelga (couve-chinesa)	8	170
Agrião (aquático)	1	20
Alface	38	556
Almeirão	5	100
Batata Doce	79	1.264
Batata Salsa	7	56
Berinjela	9	720
Beterraba	19	442
Brócoli	13	260
Cará	55	1.375
Cebolinha (cheiro verde)	3	120
Cenoura	32	8.435
Chicória	2	40
Chuchu	29	2.664
Cogumelo Shiitaki	-	20
Couve	13	910
Couve-Flor	34	856
Ervilha	3	28
Espinafre	2	40
Feijão Vagem	17	340
Inhame	10	180
Jiló	9	162
Moranga	1	40
Pepino	38	818
Pimenta	2	15
Pimentão	33	580
Quiabo	9	166
Rabanete	8	180
Repolho	48	1.564
Rúcula	1	20
Salsa	17	187
Salsão	2	20
Broto Feijão	1	24
<b>4. FRUTAS</b>		
Abacate	30	450
Abacaxi	4	80
Acerola	3	15
Ameixa	9	153

Continua

**PERFIL DO MUNICÍPIO DE LONDRINA – 2002 (Ano Base 2001)**

Continuação

**TABELA 23 – PRODUÇÃO AGROPECUÁRIA– MUN. DE LONDRINA– ANO BASE 1999 SAFRA 1998/1999**

PRODUTO	ÁREA (ha)	PRODUÇÃO (t)
Banana	40	800
Caqui	50	900
Figo	4	20
Goiaba	3	27
Jabuticaba	1	10
Laranja	119	1.493
Limão	115	1.265
Maçã	21	210
Mamão	2	48
Manga	10	100
Maracujá	12	204
Melancia	5	160
Melão	3	118
Morango (moranguinho)	17	320
Nectarina	2	26
Pera	5	15
Pêssego	11	88
Tangerina	64	832
Uva de mesa	169	2.535
Uva vinífera	22	220
<b>5. ESPECIARIAS</b>		
Alecrim	1	1
Camomila (seca/desidratada)	1	1
Capim-Limão / Capim-Santo	1	2
Carqueja (seca)	1	1
Gengibre	1	1
Hortelã/Menta	1	5
Quebra-Pedra	1	2
PRODUTO	PRODUÇÃO	UNIDADE
<b>6. PRODUTOS FLORESTAIS</b>		
Madeiras em Tora para Serraria – Eucalipto	10.840	Metro cúbico
Madeiras em Tora para Serraria – Pinus	248	Metro cúbico
Madeiras Pinheiro do Paraná (Araucária)	38	Metro cúbico
Madeiras em Tora para Serraria – outras	11.044	Metro cúbico
Madeiras em Tora para outras finalidades	22	Metro cúbico
<b>7. FLORES E ORNAMENTAIS</b>		
Crisântemo (maço)	100.000	Maço 25 hastes
Crisântemo (vaso)	200.000	Vaso
Gramado	200.000	Metro quadrado
Margarida (vaso)	1.000	Vaso
Mosquitinho	100.000	Maço 300 gramas
Orquídeas	3.600	Unid.
Ornamentais	790.000	Unid.
Palma	1.000	Dúzia
Rosas	3.500	Dúzia
Violetas	7.000	Vaso
<b>8. MUDAS DE FRUTÍFERAS E OUTRAS</b>		
Mudas de Café	1.572.000	Unid.
Mudas de Frutíferas Silvestres	100.000	Unid.
Mudas de Morangueiro	3.420.000	Unid.

Continua

**PERFIL DO MUNICÍPIO DE LONDRINA – 2002 (Ano Base 2001)**

Continuação

**TABELA 23 – PRODUÇÃO AGROPECUÁRIA– MUN. DE LONDRINA– ANO BASE 1999**  
**SAFRA 1998/1999**

PRODUTO	PRODUÇÃO	UNIDADE
<b>9. MUDAS DE ESSÊNCIAS FLORESTAIS E ERVA-MATE</b>		
Mudas de Árvores para Arborização	180.000	Unid.
Mudas de Essências Florestais Nativas	780.000	Unid.
<b>10. SEMENTES</b>		
Semente de Café	0,2	Tonelada
Semente de Soja	8.300,65	Tonelada
Semente de Trigo	9.216,5	Tonelada
<b>11. FORRAGEIRAS E SILAGENS (Alim. Animal)</b>		
Capineira (forragem verde p/alimentação animal)	15.250	Tonelada
Feno de Alfafa	3.000	Tonelada
Feno de Aveia e/ou Azevem	6.600	Tonelada
Feno – Outros	3.300	Tonelada
Silagem de Milho e/ou Sorgo	22.500	Tonelada
<b>12. PESCADO DE CULTIVO / ENGORDA</b>		
Alevinos	8.100.000	Unid.
Bagre	17.500	Kg
Carpas	43.750	Kg
Curimba	8.000	Kg
Pacu	17.500	Kg
Piaçu	750	Kg
Tambacu	8.750	Kg
Tilápia	78.750	Kg
<b>13. PRODUÇÃO PECUÁRIA (Comercial)</b>		
Cama-de-Aviário	12.099.600	Kg
Casulo (Seda)	7.000	Kg
Esterco de Poedeira	9.277.200	Kg
Esterco Suino/Bovinos	383.461	Kg
Húmus	2.600.000	Kg
Lã	16.000	Kg
Leite	16.469.460	Litros
Mel	15.800	Kg
Ovos de Codorna	38.500	Dúzia
Ovos de Galinha	5.382.533	Dúzia
Ovos de Galinha galado	123.081	Dúzia
<b>14. REBANHO PECUÁRIO</b>		
EFETIVO	REBANHO ESTÁTICO	ABATIDO/COMERCIALIZADO
Bovino (boi gordo)	98.465	20.561 Cab.
Bezerro		692 Unid.
Bezerra		692 Unid.
Garrotes		1.635 Unid.
Novilhas		1.420 Unid.
Touros		34 Unid.
Vaca (para cria)		10.525 Unid.
Vaca (para corte)		5.563 Unid.
Bubalinos (para corte)	675 Cab.	67 Cab.
Caprinos (para corte)	735 Cab.	441 Cab.
Equinos de Raça (para equitação/lazer)	200 Unid.	20 Unid.
		Continua...

**TABELA 23 – PRODUÇÃO AGROPECUÁRIA– MUN. DE LONDRINA– ANO BASE 1999**  
**SAFRA 1998/1999**

EFETIVO	REBANHO ESTÁTICO	ABATIDO/COMER- CIALIZADO
Ovinos (para corte)	8.038 Cab.	4.823 Cab.
Suíno< 2 meses (leitão para recria)	19.818 Unid.	3.983 Unid.
Suínos raça para abate	64.249 Cab.	101.563 Cab.
Suínos comum para abate	32.124 Cab.	53.583 Cab.
Galinhas reprodutoras (descarte)	609.893 Cab.	375.319 Cab.
Galinha postura (descarte)	252.800 Cab.	126.400 Cab.
Galinha caipira	68.033 Cab.	136.066 Cab.
Frango de Corte	1.344.400 Cab.	8.066.400 Cab.
Codornas Matriz (descarte)	9.900 Cab.	990 Cab.
Codornas com 30 dias para postura	22.000 Unid.	4.400 Unid.
Coelhos (para corte)	500 Cab.	1.750 Cab.

FONTE: Secretaria de Estado da Agricultura e do Abastecimento do Paraná - SEAB

## **4.2 – SETOR SECUNDÁRIO**

**PERFIL DO MUNICÍPIO DE LONDRINA – 2002 (Ano Base 2001)**

**TABELA 24 – INDÚSTRIAS DE LONDRINA – 1994 A 2000**

GÊNEROS INDUSTRIAIS	1994		1995		1996		1997		1998		1999		2000	
	Nº	%	Nº	%	Nº	%	Nº	%	Nº	%	Nº	%	Nº	%
1. Extração de Minerais	13	0,58	9	0,40	10	0,40	11	0,39	12	0,39	13	0,39	15	0,43
2. Produtos Minerais Não Metálicos	51	2,27	47	2,08	57	2,27	67	2,39	72	2,34	85	2,59	94	2,70
3. Metalúrgica	144	6,42	152	6,73	176	7,00	194	6,92	218	7,09	235	7,15	259	7,43
4. Mecânica	57	2,54	55	2,44	59	2,35	52	1,85	53	1,72	61	1,86	75	2,15
5. Material Elétrico e de Comunicações	67	2,98	74	3,28	74	2,94	86	3,07	96	3,12	97	2,95	101	2,90
6. Material de Transportes	15	0,67	14	0,62	13	0,52	17	0,61	16	0,52	18	0,55	19	0,55
7. Madeira	41	1,83	36	1,60	40	1,59	43	1,53	45	1,46	45	1,37	49	1,41
8. Mobiliário	144	6,42	175	7,75	199	7,92	217	7,74	227	7,38	235	7,15	244	7,00
9. Papel e Papelão	23	1,02	24	1,06	24	0,95	24	0,86	26	0,85	31	0,94	33	0,95
10. Borracha	3	0,13	3	0,13	3	0,12	3	0,11	4	0,13	5	0,15	5	0,14
11. Couros, Peles e Produtos Similares	23	1,02	21	0,93	23	0,92	30	1,07	35	1,14	37	1,13	37	1,06
12. Química	33	1,47	27	1,20	31	1,23	33	1,18	42	1,37	46	1,40	47	1,35
13. Prod. Farmacêuticos e Veterinários	4	0,18	3	0,18	6	0,24	8	0,28	8	0,26	6	0,18	9	0,26
14. Perfumaria, Sabões e Velas	29	1,29	30	1,33	33	1,31	36	1,28	38	1,24	37	1,13	38	1,09
15. Produtos de Matérias Plásticas	28	1,25	43	1,91	45	1,79	56	2,00	61	1,98	70	2,13	74	2,12
16. Têxtil	46	2,05	42	1,86	41	1,63	47	1,67	41	1,33	43	1,31	41	1,18
17. Vestuários, Calç. e Artef. de Tecidos	519	23,13	518	22,94	548	21,80	574	20,46	600	19,50	625	19,01	651	18,68
18. Produtos Alimentares	168	7,49	171	7,57	218	8,67	259	9,23	310	10,07	336	10,22	362	10,39
19. Bebidas	15	0,67	23	1,02	26	1,03	28	1,00	28	0,91	28	0,85	29	0,83
20. Fumo	1	0,05	1	0,04	1	0,04	1	0,04	1	0,03	1	0,03	1	0,03
21. Editorial e Gráfica	110	4,90	114	5,05	117	4,65	135	4,81	158	5,13	174	5,29	179	5,14
22. Diversas	17	0,76	40	1,77	44	1,75	66	2,35	69	2,24	86	2,62	86	2,47
23. Construção Civil e Empreiteiras	587	26,16	402	17,80	450	17,90	503	17,93	568	18,46	622	18,92	664	19,05
24. Ativ. de Apoio (Ut. e Serv. de Car. Ind) <sup>(1)</sup>	106	4,72	234	10,36	276	10,98	315	11,23	349	11,34	351	10,68	373	10,70
<b>TOTAL</b>	<b>2.244</b>	<b>100,00</b>	<b>2.258</b>	<b>100,00</b>	<b>2.514</b>	<b>100,00</b>	<b>2.805</b>	<b>100,00</b>	<b>3.077</b>	<b>100,00</b>	<b>3.287</b>	<b>100,00</b>	<b>3.485</b>	<b>100,00</b>

FONTE: PML/Secretaria de Fazenda – Cadastro Imobiliário – ISS

Dados elaborados pela Gerência de Pesquisas e Informações

(1) Predomínio de Serviços Auxiliares ou Complementares da Construção Civil

**TABELA 25 - PROJETOS DE CONSTRUÇÃO APROVADOS, APROVAÇÃO DE LOTEAMENTOS E VISTO DE CONCLUSÃO – MUNICÍPIO DE LONDRINA - 2000**

TIPO	PROJETOS APROVADOS	UNIDADES		ÁREA (m <sup>2</sup> )
		Comerciais, Industr. e Prest. De Serviços	Residenciais	
Residências Unifamiliares	2.601	46	3.310	325.512,81
Casas (COHAB-LD)	12	-	-	596,79
Casas (INOCOOP)	-	-	-	-
Edifícios Resid.Coletivos	29	20	770	157.049,41
Edifícios Mistos	6	5	6	1.375,92
Edifícios Comerciais	10	93	4	18.776,30
Com.Unitários	324	224	114	101.514,12
Indústrias	10	6	2	33.484,97
<b>Total</b>	<b>2.992</b>	<b>394</b>	<b>4.206</b>	<b>638.310,29</b>
Dependências, Aumentos e Abrigos	766	4	685	56.574,96
Outros:				
Escolas	4	2	3	6.056,95
Postos de Saúde	2	1	1	209,64
Igrejas	8	6	2	2.329,21
Barracões	54	46	10	32.924,24
Obras Públicas	19	3	8	2.066,41
<b>TOTAL GERAL</b>	<b>3.845</b>	<b>456</b>	<b>4.915</b>	<b>738.471,74</b>
Aprovação de Loteamentos	10	-	-	1.248.248,50
Visto de Conclusão	2.526	-	-	480.643,35

FONTE: PML/Secretaria de Obras

**PERFIL DO MUNICÍPIO DE LONDRINA – 2002 (Ano Base 2001)**

**TABELA 26 - PROJETOS APROVADOS PARA CONSTRUÇÃO – MUNICÍPIO DE LONDRINA – 1990 a 2000**

ANO	PROJETOS APROVADOS							APROVAÇÃO		VISTO DE	
	TOTAL		Res.,Com.,Ind.,Edif.Com.,Mistos,Prest.de			Depend., Abrigos e		LOTEAMENTOS		CONCLUSÃO	
	N.º	m²	N.º	m²	Edif.Resid.Col (m²)	N.º	m²	N.º	m²	N.º	m²
1990	5.615	875.660,55	3.134	776.032,89	314.799,96	2.481	99.627,66	14	1.582.147,90	2.774	394.970,61
1991	3.905	878.534,67	1.807	782.985,40	356.488,67	2.098	95.549,27	16	3.306.605,00	2.404	910.378,51
1992	3.084	517.611,28	1.874	431.592,32	131.750,48	1.210	86.018,96	3	637.590,47	1.466	450.158,66
1993	3.472	567.461,96	1.765	476.704,65	139.935,49	1.707	90.757,31	5	2.079.302,90	1.740	383.137,95
1994	3.119	809.465,79	1.836	723.079,49	336.401,67	1.283	86.386,30	4	1.644.624,60	1.448	300.876,64
1995	2.486	764.444,88	1.464	704.743,38	318.547,24	1.022	59.701,50	18	4.403.635,30	835	148.458,63
1996	3.387	1.043.088,40	2.203	964.219,52	481.461,36	1.184	78.868,88	32	4.017.786,96	1.688	343.477,56
1997	3.340	1.021.344,81	2.170	642.699,57	291.496,39	1.170	87.148,85	23	4.363.851,24	1.894	335.729,85
1998	2.875	767.599,63	2.108	592.362,21	120.828,00	767	54.409,42	24	3.008.981,17	1.961	396.602,70
1999	3.843	699.323,46	3.077	486.044,23	156.808,47	766	56.470,76	10	1.248.248,50	2.526	424.838,59
2000	3.845	738.471,74	3.079	524.847,37	157.049,41	766	56.574,96	10	1.248.248,50	2.526	480.643,35

FONTE: PML/Secretaria de Obras



## **4.3 - SETOR TERCIÁRIO**

**PERFIL DO MUNICÍPIO DE LONDRINA – 2002 (Ano Base 2001)**

**TABELA 27 – COMÉRCIO, SERVIÇOS E AUTÔNOMOS – 1995 A 2001 – MUNICÍPIO DE LONDRINA**

<b>DISCRIMINAÇÃO</b>	<b>1995</b>	<b>1996</b>	<b>1997</b>	<b>1998</b>	<b>1999</b>	<b>2000</b>	<b>2001</b>
Comércio	10.424	10.880	11.709	12.670	13.512	14.372	10.151
Serviços	8.050	9.493	10.487	11.674	12.553	13.612	10.735
Autônomos – Superior	2.619	2.744	2.943	3.053	3.045	3.222	2.720
Autônomos – Nível Médio	3.572	3.715	3.915	3.878	3.872	3.850	2.877
Autônomos - Operacional	18.227	18.727	19.500	20.239	20.954	21.557	19.587

FONTE: PML/Secretaria de Fazenda – Cadastro Mobiliário

**TABELA 28 - PROFISSIONAIS LIBERAIS – 2001**

<b>DISCRIMINAÇÃO</b>	<b>Nº</b>
Administradores de Empresas	636
Arquitetos	506
Assistentes Sociais	258
Bibliotecários	120
Contabilistas	1.207
Dentistas	943
Economistas	188
Enfermeiros	829
Engenheiro de Alimentos	5
Engenheiros Agrônomos	835
Engenheiros Cíveis	1.048
Engenheiros Elétricos	600
Engenheiros Mecânicos/Metalúrgicas	87
Engenheiro Industrial	5
Engenheiros Químicos	29
Farmacêuticos	529
Médicos	1.347
Médicos Veterinários	480
Psicólogos	656
Químicos	288
Zootecnistas	17

FONTE: Conselhos Regionais e Associações de Classe

**PERFIL DO MUNICÍPIO DE LONDRINA – 2002 (Ano Base 2001)**

**TABELA 29 – PRINCIPAIS UNIDADES COMERCIAIS E DE PRESTAÇÃO DE SERVIÇOS DO MUNICÍPIO DE LONDRINA – 2001**

DISCRIMINAÇÃO	Nº
Açougues, Casas de Carnes, Aves e Peixarias.....	219
Agências autorizadas de Compra, Venda e Manutenção de Veículos, Veículos Novos ou Usados, Veículos Novos ou Usados com peças e acessórios.....	130
Agências de Emprego.....	49
Armazéns Gerais.....	14
Artefatos de Plástico, Couro e Borracha.....	73
Artigos Auditivos, Ortopédicos, Utensílios e Apar. Médico-Odontológico-Hospitalares .....	109
Artigos Esportivos, de Caça, Pesca e Camping.....	47
Artigos Fotográficos e Estúdios.....	123
Artigos para Limpeza.....	57
Associações de Profissionais, de Entidades de classe, Religiosas e Benéficas.....	414
Atacado em Geral.....	33
Auto-Escolas.....	39
Bancas de Jornais, Jornais e Revistas.....	102
Bancos de Sangue.....	3
Bancos e Casas Bancárias.....	80
Bares e Similares.....	963
Bazares, Armarinhos e Brinquedos.....	497
Bicicletas, inclusive peças e acessórios.....	31
Borracharias, conserto, reparação, recuperação e recauchutagem de pneumáticos.....	120
Calçados, Bolsas e Guarda-chuvas.....	115
Cartórios e Tabelionatos.....	21
Casas de Jogos, Bilhares, Snooker, Jogos Eletrônicos e Pebolins.....	35
Casas de Massas.....	20
Casas Lotéricas e Apostas.....	37
Cerealistas.....	34
Charutarias e Tabacarias.....	15
Chaveiros.....	61
Churrascaria.....	16
Cinemas.....	7
Clubes e Associações Recreativas.....	50
Com. Máq. Equip. Ferramentas, Utensílios e Artigos Comerc., Industriais e Agrícolas .....	598
Com. Utensílios, Eletrodomésticos em geral, Aparelhos Eletrônicos, inclusive Peças e Acessórios, Outros tipos de Móveis e Utensílios Domésticos .....	393
Comércio Art. Vestuário, uso pessoal, adornos.....	822
Cooperativas, inclusive agrícola, médica, etc., exceto de crédito.....	20
Cosméticos e Artigos para Cabeleireiros.....	85
Depósito e Comércio de Materiais para Constr. Civil e outros materiais de constr. Civil.....	670
Depósitos Fechados.....	38
Depósitos e Comércio de Bebidas e Alcool.....	60
Distrib. de Produtos para Bares e Mercarias.....	54
Distribuidoras de Petróleo e Derivados.....	88
Distribuidoras de Produtos Farmacêuticos.....	31
Empr. Administ. Em geral, de Intermediação em Geral e de Administração, participação e Empreendimentos.....	430
Empr. Assistência a Produtores Rurais.....	1
Empr. de Ajardinamento e Preparação do Solo para quaisquer fins.....	34
Empr. de Conserto, Reparação e Conservação de Equipamento de Telefonia, Telegrafia, Telex e Rádio Telefonia.....	37

continua

**PERFIL DO MUNICÍPIO DE LONDRINA – 2002 (Ano Base 2001)**

continuação

**TABELA 29 – PRINCIPAIS UNIDADES COMERCIAIS E DE PRESTAÇÃO DE SERVIÇOS DO MUNICÍPIO DE LONDRINA – 2001**

DISCRIMINAÇÃO	Nº
Empr. de Execução de Pinturas, Letreiros, Placas e Cartazes.....	38
Empr. de Locação de Fitas e Vídeo-Cassete.....	107
Empr. de Locação de Guarda de Bens e Vigilância .....	15
Empr. de Montagem e Instalação de Estrut. Metálicas.....	13
Empr. de Organização de Feiras.....	7
Empr. de Organização de Festas e Buffets.....	68
Empr. Distrib. de Bens em Geral, inclusive Títulos e Valores.....	30
Empr. Financ.Créd.e Investimento.....	9
Empr. Inst. Conserv. e Montagem de Caçambas Metalúrgicas e Hidráulicas.....	3
Empr. Instalação e Montagem de Aparelhos, Máq. E Equipamentos em geral.....	80
Empr. Limpeza, Higienizadora, Desinfetadoras, Dedetizadoras e Desentupidoras.....	276
Empr. Organiz., Planejamento e Assessoria de Projetos/Pesquisas Econômico-Sociais.....	72
Empr. Pintura quaisquer bens – Móveis .ou Imóveis.....	74
Empr.de Conserto., Repar. E Instalação de Apar. de Refrigeração.....	61
Empr.de Instalação e Colocação de Esquadrias.....	84
Empresas de Importação e Exportação.....	31
Empresas Aeroviárias.....	11
Empresas de Assistência Técnica em máquinas, aparelhos e equipamentos de precisão.....	49
Empresas de Comunicação.....	40
Empresas de Consultoria e Assessoria em Geral.....	311
Empresas de Processamento de Dados, Computação Gráfica e Informática.....	221
Empresas de Publicidade e Propaganda.....	211
Empresas de Radiodifusão.....	26
Empresas de reparação e instalação de energia elétrica.....	47
Empresas de Reprodução de Documentos por qualquer processo.....	30
Empresas de Seguro Privado.....	144
Empresas de Transporte de Cargas e Mudanças.....	374
Empresas de Transporte de Escolares.....	92
Empresas de Turismo e Passagens.....	102
Empresas Jornalísticas .....	5
Escritórios Comerciais em geral e Empresas de Representações em Geral.....	1.294
Escritórios de Contabilidade.....	62
Estab.de Consertos Apar. Elétr. e Eletrônicos.....	151
Estab.para Gravação de Sons ou Ruídos e Vídeo Tapes.....	38
Estabelecimento de Ensino de Aprendizagem e Form. Profissional.....	135
Estabelecimento de Ensino de Música.....	24
Estabelecimento de Ensino Maternal e Jardim de Infância.....	161
Estabelecimento de Ensino Vestibular .e Cursos Preparatórios.....	25
Estabelecimentos de Cobrança Valores em geral e Corret.de Títulos.e/ou Valores.....	97
Estabelecimentos de Cultura Física.....	87
Estabelecimentos de Ensino de Línguas .....	61
Estabelecimentos de locação de bens móveis e imóveis.....	194
Estabelecimentos de Locação de Veículos.....	18
Estabelecimentos de Restauração e/ou limpeza de qualquer objeto bem móvel, de conserto e Restauração de objetos.....	174
Estabelecimentos de Serviços de Beleza e Higiene Pessoal.....	688
Estacionamentos e Garagens.....	180
Fabricação de móveis de madeira, vime, junco domésticos e escritórios.....	87
Farmácias, Drogarias e Perfumarias.....	226

continua

**PERFIL DO MUNICÍPIO DE LONDRINA – 2002 (Ano Base 2001)**

continuação

**TABELA 29 – PRINCIPAIS UNIDADES COMERCIAIS E DE PRESTAÇÃO DE SERVIÇOS DO MUNICÍPIO DE LONDRINA – 2001**

DISCRIMINAÇÃO	Nº
Ferro Velho e Sucatas.....	63
Floricultura, Plantas e Vasos Ornamentais.....	70
Frutas, Legumes e Verduras.....	250
Funilaria e Pinturas.....	116
Hipermercado.....	1
Hotéis.....	39
Impressão, Edições de Jornais, Livros, Edições e Revistas.....	54
Instrumentos Musicais.....	13
Laboratórios de Análises Clínicas e Eletricidade Médica.....	30
Lanchonetes.....	468
Laticínios e Frios.....	35
Lavanderias e Tinturarias.....	39
Livrarias.....	81
Lojas de Departamentos.....	22
Lojas de Discos e Fitas.....	22
Mat. Decoração, Artesan., Pinturas e outros art. de arte.....	100
Mercadinhos, Merceria, Empório, Quitandas e Secos e Molhados.....	792
Motéis.....	20
Motos, inclusive Peças e Acessórios.....	44
Oficinas de Costura e Alfaiatarias.....	100
Oficinas de tornoaria e soldagem e recondicionamento de motores e peças.....	81
Oficinas Mecânicas.....	456
Padarias, Confeitarias e Panificadoras.....	214
Peças e Acessórios para Veículos.....	500
Pensões e Casas de Repouso.....	43
Pizzaria.....	28
Pneus e Câmaras de Ar.....	68
Postos de Gasolina com Lavagem e Lubrificação.....	125
Produtos Químicos.....	34
Relojoarias, Joalherias e Óticas (inclusive consertos).....	129
Restaurantes.....	194
Sapatarias.....	33
Serralherias.....	76
Sorveterias e Distribuidoras de Sorvetes.....	72
Sucos e Vitaminas.....	499
Supermercados.....	78
Tipografia gráfica e editorial.....	75

FONTE: PML/Secretaria de Fazenda – Cadastro Mobiliário

**PERFIL DO MUNICÍPIO DE LONDRINA – 2002 (Ano Base 2001)**

**TABELA 30 – MERCADOS MUNICIPAIS – 2001**

<b>LOCALIZAÇÃO</b>	<b>Nº DE LOJAS/BOXES</b>
1. Mercado Municipal Kennedy Rua Humaitá, esquina com rua Nevada, Vila Higienópolis	8 lojas
2. Mercado Municipal Shangri-lá Avenida Pandiá Calógeras com a Rua Visconde de Mauá	96 lojas
3. Mercado Municipal Vila Casoni Rua Caraíbas, s/nº	7 boxes
4. Centro Comercial Guanabara Rua Assunção com Av. Higienópolis – Pq. Guanabara	10 lojas
5. Centro Comercial Santa Rita Rua Virmond Carnascialli, s/nº	1 loja
6. Centro Comercial Vila Ricardo Rua Roseiral, s/nº	9 lojas

FONTE: PML/CMTU – Companhia Municipal de Trânsito e Urbanização

NOTA : Horário de funcionamento : Segunda a Sexta-feira – 8 às 22h; Sábado – 8 às 20h;

Domingo e Feriado : 8 às 12h

**TABELA 31 – FEIRAS-LIVRES**

<b>REGIÃO</b>	<b>LOCALIZAÇÃO</b>	<b>DIA DA SEMANA</b>	<b>Nº DE FEIRANTES<sup>(1)</sup></b>
Centro	1. Av. São Paulo, Ruas Espírito Santo e Alagoas	Domingo	138
Cinco Conjuntos	2. Av. Saul Elkind entre as Ruas Capitão do Mato e Rudolfo Keilhold	Domingo	75
Conj. Anibal Siqueira Cabral – Cafezal	3. Av. Eurico G. Dutra entre a Rua Carmo Antonio Salum e Av. Presidente Abraham Lincoln	Domingo	23
Conjunto Parigot de Souza	4. Av. Alexandre Santoro entre a Rua Santo Magrini e Avenida Francisco Gabriel Arruda	Domingo	9
Vila Casoni	5. Rua Ver. Liminski entre as ruas Tapuias e Carajás	Segunda	29
Jardim Leonor	6. Rua Jacarandá entre R. Amendoimzeiro e R. do Pinho	Segunda	77
Conj. Milton Gavetti	7. Rua Humberto P. Coutinho entre as Ruas Ver. Rafael Lamastra e Alberto Preto	Segunda	12
Conj. Ruy Virmond Carnascialli	8. Rua Harmonia entre as Ruas da Paz e da Esperança	Terça	15
Jardim Tóquio	9. Rua Silvio Bussadori entre as Ruas Vitorio Sisti e Pedro N. da Silva	Terça	2
Jardim Califórnia	10. Rua Theodoro Roosevelt entre as Ruas Allan Kardec e Almirante Crocane	Terça	36
Centro	11. Rua São Salvador entre as Ruas Cuiabá e Niterói	Terça	40
Jardim Londrilar	12. Rua Bartolomeu Bueno entre as ruas Souza Naves e Mato Grosso	Terça	48
Conjunto Semiramis	13. Rua nº 16, entre as Ruas Josephina Colombo e Lázaro José Carias de Souza	Quarta	7
Jardim Ideal	14. Rua Granito entre as Ruas Pedregulho e Grafita	Quarta	13
Conj. São Lourenço	15. Av. Roberto Conceição entre as Ruas João Aranda de Fenoy e Antonio S. Santos	Quarta	11
Jardim Interlagos	16. Praça Central entre as Ruas das Goiabeiras e do Araticum	Quarta	39
Bairro Aeroporto	17. Rua Augusto Severo entre as Ruas Newton Braga e Gastão Madeira	Quarta	22

Continua

**PERFIL DO MUNICÍPIO DE LONDRINA – 2002 (Ano Base 2001)**

continuação

**TABELA 31 – FEIRAS-LIVRES**

<b>REGIÃO</b>	<b>LOCALIZAÇÃO</b>	<b>DIA DA SEMANA</b>	<b>Nº DE FEIRANTES<sup>(1)</sup></b>
Vila Nova	18. Rua Capiberibe entre as Ruas Araguaia e Taquari	Quarta	67
Conjunto Roseira	19. Rua George Von Malte entre as Ruas Milão e Mario Giovanetti	Quinta	15
Conjunto Lindóia	20. Rua Nova Esperança entre Ruas Mandaguari e Centenário do Sul	Quinta	12
Aeroporto-Cervejaria	21. Rua Fernão de Magalhães entre Av. São João e Rua Dom Henrique	Quinta	3
Centro	22. Av. São Paulo, Ruas Espírito Santo e Alagoas	Quinta	112
Jardim dos Bancários	23. Rua Gal. Tasso Fragoso entre as Ruas Foz do Iguaçu e Deputado Nilson Ribas	Quinta	52
Jardim Cláudia	24. Rua Pequim entre Av. Japão e Rua Tibet	Sexta	16
Conj. Vitória Régia	25. Rua Graúna entre as R das Siriemas e D. João VI	Sexta	7
Conj. Cafezal II	26. Rua Claudio F. dos Santos entre as Ruas Geraldo Sebastião dos Santos e Tassiano Barrios	Sexta	5
Conjunto Vivi Xavier	27. Rua Maysa entre as Ruas Ary Barroso e Carmem Miranda	Sexta	30
Centro	28. Rua Santos entre as Ruas Pio XII e Sergipe	Sexta	84
Jardim do Sol	29. Rua Mercúrio entre as Ruas Libra e Aquário	Sexta	39
Bairro Aeroporto	30. Av. Anália Franco entre as Ruas Rosa Siqueira e Eleonor Roosevelt	Sábado	41
Jardim Bandeirantes	31. Rua Serra do Mel entre a Rua Serra da Esperança	Sábado	39
Centro	32. Rua São Vicente entre as Ruas Belém e Paranapanema	Sábado	107
Conjunto Aquiles Stenghel	33. Rua Vergílio Perin entre as Ruas Matilde Alves Spósito e Lino Sachetin	Sábado	8

FONTE: PML/CMTU – Companhia Municipal de Trânsito e Urbanização

NOTA: Horário de funcionamento: Segunda-feira a Sábado – 4 às 13h

Domingo e Feriado : 4 às 14h

(1) Posição Dezembro/2001

**TABELA 32 – FEIRAS NOTURNAS**

<b>LOCALIZAÇÃO</b>	<b>DIA DA SEMANA</b>	<b>Nº DE BARRACAS<sup>(1)</sup></b>
1. Estacionamento do Zerão - próximo a Rua Gomes Carneiro	Quarta	31
2. Cinco Conjuntos - Avenida Saul Elkind – entre as Ruas Felix Chenso e Lázaro José Carias de Souza	Quarta	2
3. Jardim Igapó - Praça Maria Thereza Vieira - Av. Inglaterra	Quinta	22
4. Estacionamento do Armazém da Moda - Av. Tiradentes, 1411	Sexta	21
5. Rua Tenente João Maurício de Medeiros – Praça Nishinomiya – Bairro Aeroporto	Sábado	8

FONTE: PML/CMTU – Companhia Municipal de Trânsito e Urbanização

NOTA: A Feira Noturna foi criada pela Lei Municipal nº 6.430, de 19.12.95.

A primeira Feira Noturna foi inaugurada em 29.05.96, no Estacionamento do Zerão.

Horário de funcionamento : 18 às 24h

(1) Posição Dezembro/2001

**PERFIL DO MUNICÍPIO DE LONDRINA – 2002 (Ano Base 2001)**

**TABELA 33– NÚMERO DE BANCOS, AGÊNCIAS E POSTOS DE SERVIÇOS-MUN. LONDRINA**

<b>Nº</b>	<b>BANCOS</b>	<b>Nº DE AGÊNCIAS</b>	<b>POSTOS DE SERVIÇOS</b>
01.	ABN AMRO REAL	05	02
02.	BANCANTIL	01	00
03.	BANESPA	01	00
04.	BCN	02	01
05.	BICBANCO	01	00
06.	BILBAO VIZCAYA	02	00
07.	BRADESCO	10	00
08.	BRASIL	07	03
09.	CEF	11	05
10.	COMERCIAL URUGUAY	01	00
11.	HSBC-BAMERINDUS	04	03
12.	ITAÚ	12	10
13.	MERCAPAULO	01	00
14.	NOSSA CAIXA	01	00
15.	RURAL	01	00
16.	SAFRA	01	00
17.	SANTANDER	03	00
18.	SUDAMERIS	02	00
19.	UNIBANCO	05	04
<b>TOTAL</b>		<b>71</b>	<b>28</b>

FONTE: Sindicato dos Empregados em Estabelecimentos Bancários de Londrina

NOTA : Situação Fevereiro/2002



## **4.4 – M Ã O - D E - O B R A**

**PERFIL DO MUNICÍPIO DE LONDRINA – 2002 (Ano Base 2001)**

**TABELA 34 – EMPREGO SEGUNDO ATIVIDADE ECONÔMICA DO MUNICÍPIO DE LONDRINA – MUNICÍPIO DE LONDRINA – 1995 a 2001**

SETORES E ATIVIDADES ECONÔMICAS	1995		1996		1997		1998		1999		2000		2001	
	N.º	%	N.º	%	N.º	%	N.º	%	N.º	%	N.º	%	N.º	%
1 – Agropec. Ext. Veg. Caça/Pesca	953	0,96	964	0,93	2.570	2,84	2.063	2,18	3.147	3,49	2.616	2,87	3.118	3,33
1.1 Agricult. Silvic. e Criação de Animais	932	0,94	914	0,88	2.470	2,73	1.933	2,04	3.110	3,45	2.608	2,86	3.114	3,33
1.2 Extração Vegetal	6	0	21	0,02	40	0,04	46	0,05	22	0,02	8	0,01	3	0
1.3 Pesca e Agricultura	15	0,02	29	0,03	60	0,07	84	0,09	15	0,02	0	0,00	1	0
2 – Extrativa Mineral	140	0,14	139	0,14	64	0,07	66	0,07	128	0,14	98	0,10	88	0,09
3 - Indústria de Transformação	20.623	20,84	21.359	20,71	17.307	19,11	18.993	20,05	20.021	22,21	19.718	21,66	19.115	20,43
3.1 Ind. Prod. Minerais Não Metálicos	1.019	1,03	1.151	1,12	929	1,03	1.317	1,39	635	0,70	572	0,63	505	0,54
3.2 Ind. Metalúrgica	1.163	1,18	1.124	1,09	805	0,89	1.140	1,20	1.141	1,27	1.070	1,17	1.098	1,17
3.3 Ind. Mecânica	1.060	1,07	1.179	1,14	436	0,48	914	0,97	1.177	1,31	952	1,04	1.043	1,11
3.4 Ind. do Mat. Elétrico e de Comum.	1.876	1,90	1.929	1,87	1.266	1,40	1.253	1,32	888	0,99	971	1,06	965	1,03
3.5 Ind. do Mat. do Transporte	307	0,31	305	0,30	288	0,32	324	0,34	338	0,37	396	0,43	363	0,39
3.6 Ind. da Madeira	558	0,56	546	0,53	321	0,35	320	0,34	325	0,36	237	0,26	187	0,2
3.7 Ind. do Mobiliário	1.157	1,17	1.259	1,22	1.009	1,11	1.163	1,23	1.136	1,26	795	0,87	890	0,95
3.8 Ind. do Papel e do Papelão	405	0,41	404	0,39	326	0,36	306	0,32	338	0,37	317	0,35	326	0,35
3.9 Ind. da Borracha	60	0,06	76	0,07	243	0,27	251	0,27	164	0,18	101	0,11	143	0,15
3.10 Ind. Couro, Peles e Prod. Similares	108	0,11	134	0,13	32	0,04	31	0,03	93	0,10	131	0,14	230	0,25
3.11 Ind. Química	1.227	1,24	969	0,94	578	0,64	625	0,66	1.080	1,20	1.171	1,28	757	0,81
3.12 Ind. Prod. Farmac. Veterinários	34	0,03	42	0,04	33	0,04	38	0,04	49	0,05	86	0,09	109	0,12
3.13 Ind. de Perfumaria, Sabões e Velas	155	0,16	170	0,17	220	0,24	328	0,35	334	0,37	187	0,20	210	0,22
3.14 Ind. de Matérias Plásticas	449	0,45	530	0,51	348	0,38	709	0,75	1.182	1,31	1.437	1,57	1.340	1,43
3.15 Ind. Têxtil	2.305	2,33	2.042	1,98	1.651	1,82	1.450	1,53	1.945	2,16	1.782	1,95	1.794	1,92
3.16 Ind. Vest., Calçados e Art. Tecidos	3.074	3,11	3.325	3,22	4.140	4,57	4.026	4,25	4.599	5,10	4.680	5,14	4.056	4,34
3.17 Ind. de Produtos Alimentares	3.737	3,78	4.268	4,14	3.316	3,66	3.410	3,60	3.276	3,63	3.341	3,67	3.590	3,84
3.18 Ind. Bebidas e Alcool Etflico	200	0,20	209	0,20	211	0,23	221	0,23	210	0,23	195	0,21	207	0,22
3.19 Ind. do Fumo	70	0,07	74	0,07	77	0,09	88	0,09	90	0,10	71	0,07	59	0,06
3.20 Ind. Diversas	1.387	1,40	1.277	1,24	918	1,01	887	0,94	809	0,90	949	1,04	970	1,04
3.21 Ind. Editorial Gráfica	272	0,27	346	0,34	160	0,18	192	0,20	212	0,24	277	0,30	273	0,29

continua

**PERFIL DO MUNICÍPIO DE LONDRINA – 2002 (Ano Base 2001)**

continuação

**TABELA 34 – EMPREGO SEGUNDO ATIVIDADE ECONÔMICA DO MUNICÍPIO DE LONDRINA – MUNICÍPIO DE LONDRINA – 1995 a 2001**

SETORES E ATIVIDADES ECONÔMICAS	1995		1996		1997		1998		1999		2000		2001	
	N.º	%	N.º	%	N.º	%	N.º	%	N.º	%	N.º	%	N.º	%
4 – Construção Civil	7.114	7,19	7.325	7,10	7.005	7,74	7.304	7,71	6.033	6,69	5.791	6,36	4.635	4,96
5 – Serviços Ind. de Utilidade Pública	318	0,32	332	0,32	229	0,25	231	0,24	393	0,44	240	0,26	245	0,26
6 – Comércio	22.969	23,22	23.713	22,99	20.873	23,05	21.946	23,17	21.290	23,62	22.822	25,07	22.654	24,21
6.1 Comércio Varejista	19.131	19,34	19.571	18,97	16.665	18,40	18.391	19,42	18.454	20,47	19.654	21,59	19.463	20,8
6.2 Comércio Atacadista	3.838	3,88	4.142	4,02	4.208	4,65	3.555	3,75	2.836	3,15	3.168	3,48	3.191	3,41
7 – Serviços	43.682	44,16	46.288	44,88	40.206	44,40	41.663	44,00	38.150	42,32	38.928	42,76	42.504	45,43
7.1 Inst. Crédito Seguros Capitalização	3.122	3,16	2.917	2,83	2.981	3,29	2.880	3,04	2.303	2,55	2.347	2,57	2.409	2,57
7.2 Com.e Adm.Imóveis e Val.Imob.	2.009	2,03	2.126	2,06	3.243	3,58	3.339	3,53	3.349	3,72	3.372	3,70	3.771	4,03
7.3 Transportes	7.391	7,47	8.354	8,10	5.169	5,71	5.211	5,50	5.694	6,32	5.211	5,72	5.632	6,03
7.4 Comunicações	49	0,05	49	0,05	1.273	1,41	1.245	1,31	1.252	1,39	1.483	1,62	1.871	2
7.5 Serv. de Alojamento e Alimentação	3.402	3,44	3.576	3,47	2.952	3,26	3.242	3,42	3.372	3,74	3.488	3,83	3.630	3,88
7.6 Serv. de Reparação e Conservação	1.146	1,16	1.265	1,23	229	0,25	280	0,30	430	0,48	549	0,60	545	0,58
7.7 Serv. Pessoais	571	0,58	647	0,63	563	0,62	628	0,66	573	0,64	427	0,46	360	0,38
7.8 Serv. Domiciliares	3.982	4,02	4.112	3,99	6.534	7,21	5.904	6,23	1.437	1,59	979	1,07	909	0,97
7.9 Serv. Diversões Radiof. Televisão	703	0,71	749	0,73	671	0,74	698	0,74	805	0,89	688	0,75	684	0,73
7.10 Serv. Técnico-Profissional	3.132	3,17	3.243	3,14	3.147	3,48	3.285	3,47	3.661	4,06	3.741	4,11	4.061	4,34
7.11 Serv. Aux. Das Ativ. Econômicas	6.052	6,12	6.030	5,85	1.847	2,04	2.233	2,36	2.545	2,82	3.670	4,03	4.691	5,02
7.12 Serv. Comunitários e Sociais	8.622	8,71	9.249	8,97	3.248	3,59	3.915	4,13	3.445	3,82	3.681	4,04	3.999	4,27
7.13 Org. Internac. Repr. Estrangeiras	0	0	0	0	0	0	3	0,01	1	0,00	0	0,00	0	0
7.14 Serv.Médicos Odont. e Veterin.	1.613	1,63	1.733	1,68	4.866	5,37	4.930	5,21	5.256	5,83	5.307	5,83	5.563	5,95
7.15 Ensino	1.888	1,91	2.238	2,17	3.483	3,85	3.870	4,09	4.027	4,47	3.985	4,37	4.379	4,68
8 – Administração Pública	2.273	2,30	2.198	2,13	2.086	2,30	2.157	2,28	939	1,04	754	0,82	1.192	1,28
9 – Outros	865	0,87	828	0,80	213	0,24	282	0,30	44	0,05	51	0,05	6	0,01
<b>TOTAL</b>	<b>98.937</b>	<b>100,00</b>	<b>103.146</b>	<b>100,00</b>	<b>90.553</b>	<b>100,00</b>	<b>94.705</b>	<b>100,00</b>	<b>90.145</b>	<b>100,00</b>	<b>91.018</b>	<b>100,00</b>	<b>93.557</b>	<b>100,00</b>

FONTE: Cadastro Geral de Empregados e Desempregados – Lei 4.923/65 – MTPS/SINE

NOTA: Emprego estimado último dia do ano

**PERFIL DO MUNICÍPIO DE LONDRINA – 2002 (Ano Base 2001)**

**TABELA 35 – FLUXO DA MÃO-DE-OBRA, SEGUNDO TIPO DE MOVIMENTO, POR SETORES E ATIVIDADES ECONÔMICAS – MUNICÍPIO DE LONDRINA – JANEIRO/2001 A DEZEMBRO/2001**

SETORES E ATIVIDADES ECONÔMICAS	ESTABELECIMENTOS		TOTAL DE ADM. (A)	TOTAL DE DESLIG (B)	CRESC. LÍQUIDO (A-B)	ADMISSÕES POR		DESLIGAMENTOS POR				EMPREGO ESTIMADO (ÚLTIMO DIA PERÍODO)
	C/Movim . no período (Média)	Total (Último dia período)				Primeiro Emprego	Reemprego (1)	Dispensa (2)	Espons.	Aposent	Morte	
1 – Agropec. ext. vegetal caça/pesca	76	1.194	699	998	-299	120	579	803	192	1	2	3.118
1.1-Agric. Silvíc. e criação de animais	76	1.186	699	997	-298	120	579	802	192	1	2	3.114
1.2-Extração vegetal	0	3	0	1	-1	0	0	1	0	0	0	3
1.3-Pesca e agricultura	0	5	0	0	0	0	0	0	0	0	0	1
2 – Extrativa mineral	3	22	24	20	4	1	23	17	3	0	0	88
3 Indúst. Transformação	374	2.516	8.609	8.047	562	1.433	7.176	6.056	1.971	8	12	19.115
3.1-Ind. Prod. minerais não-metálicos	14	98	116	161	-45	18	98	147	13	1	0	505
3.2-Ind. Metalúrgica	34	269	467	393	74	76	391	327	65	1	0	1.098
3.3-Ind. Mecânica	20	104	295	275	20	43	252	212	61	0	2	1.043
3.4-Ind. Do mat. elétric. e de comum.	16	78	383	372	11	55	328	310	61	1	0	965
3.5-Ind. do mat. transporte	11	56	129	161	-32	19	110	141	20	0	0	363
3.6-Ind. da madeira	9	71	66	104	-38	11	55	86	17	0	1	187
3.7-Ind. do mobiliário	19	148	297	316	-19	49	248	276	37	0	3	890
3.8-Ind.do papel e do papelão	8	40	102	85	17	28	74	70	15	0	0	326

continua

PERFIL DO MUNICÍPIO DE LONDRINA – 2002 (Ano Base 2001)

continuação

TABELA 35 – FLUXO DA MÃO-DE-OBRA, SEGUNDO TIPO DE MOVIMENTO, POR SETORES E ATIVIDADES ECONÔMICAS – MUNICÍPIO DE LONDRINA – JANEIRO/2001 A DEZEMBRO/2001

SETORES E ATIVIDADES ECONÔMICAS	ESTABELECIMENTOS		TOTAL DE ADM. (A)	TOTAL DE DESLIG (B)	CRESC. LÍQUIDO (A-B)	ADMISSÕES POR		DESLIGAMENTOS POR				EMPREGO ESTIMADO (ÚLTIMO DIA PERÍODO)
	C/Movim . no período (Média)	Total (Último dia período)				Primeiro Emprego	Reemprego (1)	Dispensa (2)	Espons.	Aposent	Morte	
3.9-Ind. Da borracha	4	28	90	51	39	4	86	41	9	0	1	143
3.10-Ind.couro peles prod. Similares	6	34	130	89	41	29	101	52	37	0	0	230
3.11-Ind. Química	8	74	196	161	35	36	160	129	31	0	0	757
3.12-Ind. Prod. farmac. Veterinários	3	13	72	43	29	18	54	34	9	0	0	109
3.13-Ind.de perfum. sabões e velas	8	73	133	99	34	17	116	86	13	0	0	210
3.14-Ind. De mat. plásticas	15	67	494	520	-26	45	449	435	85	0	0	1.340
3.15-Ind. Têxtil	14	64	755	673	82	207	548	350	321	1	1	1.794
3.16-Ind.vest. calçad. e art. Tecidos	75	515	2.318	2.307	11	278	2.040	1.743	563	1	0	4.056
3.17-Ind.de prod. aliment.	72	493	1.916	1.602	314	411	1.505	1.100	498	1	3	3.590
3.18-Ind. De bebidas e álcool etílico	3	26	39	39	0	11	28	31	7	1	0	207
3.19-Ind. Do fumo	1	3	1	18	-17	0	1	18	0	0	0	59
3.20-Ind. Diversas	24	198	484	471	13	59	425	387	83	1	0	970
3.21-Ind. Editorial gráfica	10	64	126	107	19	19	107	81	26	0	0	273
<b>4 – Construção Civil</b>	<b>153</b>	<b>1.121</b>	<b>5.332</b>	<b>5.782</b>	<b>-450</b>	<b>432</b>	<b>4.900</b>	<b>5.105</b>	<b>656</b>	<b>3</b>	<b>18</b>	<b>4.635</b>

Continua

**PERFIL DO MUNICÍPIO DE LONDRINA – 2002 (Ano Base 2001)**

continuação

**TABELA 35 – FLUXO DA MÃO-DE-OBRA, SEGUNDO TIPO DE MOVIMENTO, POR SETORES E ATIVIDADES ECONÔMICAS – MUNICÍPIO DE LONDRINA – JANEIRO/2001 A DEZEMBRO/2001**

SETORES E ATIVIDADES ECONÔMICAS	ESTABELECIMENTOS		TOTAL DE ADM. (A)	TOTAL DE DESLIG (B)	CRESC. LÍQUIDO (A-B)	ADMISSÕES POR		DESLIGAMENTOS POR				EMPREGO ESTIMADO (ÚLTIMO DIA PERÍODO)
	C/Movim . no período (Média)	Total (Último dia período)				Primeiro Emprego	Reemprego (1)	Dispensa (2)	Espons.	Aposent	Morte	
5 – Serviços Ind. de Utilid. Pública	2	19	72	67	5	0	72	55	12	0	0	245
6. – Comércio	992	12.539	14.005	13.112	893	2.452	11.553	10.343	2.732	8	29	22.654
6.1-Comércio varejista	877	10.654	12.392	11.519	873	2.218	10.174	8.991	2.495	8	25	19.463
6.2-Comércio atacadista	115	1.885	1.613	1.593	20	234	1.379	1.352	237	0	4	3.191
7 – Serviços	935	10.686	26.391	22.312	4.079	3.218	23.173	18.152	4.069	35	56	42.504
7.1-Inst.crédito Seguros capitaliz.	53	465	1.192	1.131	61	55	1.137	988	128	10	5	2.409
7.2-Com. e adm. imóveis e valores imobiliários	100	1.273	1.023	925	98	125	898	777	138	2	8	3.771
7.3-Transportes	93	876	1.870	1.542	328	140	1.730	1.259	272	2	9	5.632
7.4-Comunicações	15	72	720	898	-178	35	685	823	74	1	0	1.871
7.5-Serv. de alojamento e aliment.	159	1.468	2.643	2.517	126	498	2.145	1.843	661	7	6	3.630
7.6-Serv. de reparação e conservação	5	26	328	239	89	22	306	200	38	0	1	545
7.7-Serv. pessoais	23	325	195	212	-17	45	150	172	39	0	1	360
7.8-Serv. domiciliares	20	133	595	482	113	53	542	327	152	0	3	909

Continua

**PERFIL DO MUNICÍPIO DE LONDRINA – 2002 (Ano Base 2001)**

continuação

**TABELA 35 – FLUXO DA MÃO-DE-OBRA, SEGUNDO TIPO DE MOVIMENTO, POR SETORES E ATIVIDADES ECONÔMICAS – MUNICÍPIO DE LONDRINA – JANEIRO/2001 A DEZEMBRO/2001**

SETORES E ATIVIDADES ECONÔMICAS	ESTABELECIMENTOS		TOTAL DE ADM. (A)	TOTAL DE DESLIG (B)	CRESC. LÍQUIDO (A-B)	ADMISSÕES POR		DESLIGAMENTOS POR				EMPREGO ESTIMADO (ÚLTIMO DIA PERÍODO)
	C/Movim. no período (Média)	Total (Último dia período)				Primeiro Emprego	Reemprego (1)	Dispensa (2)	Espons.	Aposent.	Morte	
7.9-Serv. diversões radiof. Telev.	16	142	159	232	-73	25	134	188	42	0	2	684
7.10-Serv. técnico-profissional	97	1.337	2.878	2.376	502	395	2.483	1.575	799	1	1	4.061
7.11-Serv. aux. da atividades econômicas	96	1.677	10.303	7.964	2.339	910	9.393	7.432	527	1	4	4.691
7.12- Serv .comunitários e sociais	93	1.354	1.220	1.111	109	258	962	847	253	5	6	3.999
7.13-Org. internac. repres. Estrangeir.	0	1	0	1	-1	0	0	1	0	0	0	0
7.14-Serv. Médicos odont. e veter.	98	1.089	1.399	1.271	128	216	1.183	811	449	4	7	5.563
7.15-Ensino	67	448	1.866	1.411	455	441	1.425	909	497	2	3	4.379
<b>8 – Administração Pública</b>	<b>7</b>	<b>45</b>	<b>589</b>	<b>280</b>	<b>309</b>	<b>78</b>	<b>511</b>	<b>186</b>	<b>93</b>	<b>0</b>	<b>1</b>	<b>1.192</b>
<b>9 – Outros</b>	<b>0</b>	<b>12</b>	<b>2</b>	<b>3</b>	<b>-1</b>	<b>1</b>	<b>1</b>	<b>3</b>	<b>0</b>	<b>0</b>	<b>0</b>	<b>6</b>
<b>TOTAL</b>	<b>2.542</b>	<b>28.154</b>	<b>55.723</b>	<b>50.621</b>	<b>5.102</b>	<b>7.735</b>	<b>47.988</b>	<b>40.720</b>	<b>9.728</b>	<b>55</b>	<b>118</b>	<b>93.557</b>

FONTE: Cadastro Geral de Empregados e Desempregados – Lei n.º 4.923/65 – MTPS/SINE

NOTA: (1) Inclui transf. de entradas

(2) Inclui transf. de saída

**PERFIL DO MUNICÍPIO DE LONDRINA – 2002 (Ano Base 2001)**

**TABELA 36 – PESSOAL OCUPADO NA AGROPECUÁRIA, POR SEXO – 1995-1996 – MUNICÍPIO DE LONDRINA**

DISCRIMINAÇÃO	TOTAL	HOMENS		MULHERES	
		Total	De 14 anos e mais	Total	De 14 anos e mais
LONDRINA	12.203	9.281	8.715	2.922	2.452

FONTE: Censo Agropecuário 1995/1996-IBGE

**TABELA 37 – EMPREGADOS TEMPORÁRIOS POR MESES DE EMPREGO DO PESSOAL DA CATEGORIA – 1995-1996**

DISCRIMI- NAÇÃO	INFOR- MANTES	AGOS	SET	OUT	NOV	DEZ	JAN	FEV	MAR	ABR	MAI	JUN	JUL
LONDRINA	762	1.129	1.059	1.112	1.227	1.800	1.050	1.087	1.012	1.130	1.415	1.655	1.443

FONTE: Censo Agropecuário 1995-1996 – IBGE



## **5 - T R A N S P O R T E S**

TABELA 38 - ALGUMAS DISTÂNCIAS RODOVIÁRIAS DE LONDRINA

CIDADE	DISTÂNCIA (km)
<b>CAPITAIS:</b>	
Belo Horizonte (MG).....	1.119
Brasília (DF).....	1.202/1.320
Campo Grande (MS).....	610/700
Cuiabá (MT).....	1.145
Curitiba (PR) Via Mauá.....	380
Curitiba (PR) Via Apucarana.....	410/440
Florianópolis (SC).....	695/766
Porto Alegre (RS).....	1.150
Recife (PE).....	3.303
Rio de Janeiro (RJ).....	968/994
Salvador (BA).....	2.481
São Paulo (SP).....	533/560
<b>OUTRAS CIDADES:</b>	
Blumenau (SC).....	644
Campinas (SP).....	504/575
Cascavel (PR).....	380
Foz do Iguaçu (PR).....	522/550
Ourinhos (SP).....	160
Paranaguá (PR).....	470/521
Ponta Grossa (PR).....	276
Santos (SP).....	602

FONTE: Viação Garcia – TRL

**TABELA 39 - MOVIMENTO DE ÔNIBUS NO TERMINAL RODOVIÁRIO DE LONDRINA – 2000**

<b>LINHAS</b>	<b>Nº PARTIDAS</b>	<b>Nº CHEGADAS</b>	<b>TOTAL</b>
Municipais	1.076	1.056	2.132
Intermunicipais	39.135	36.094	75.229
Interestaduais	21.529	16.164	37.693
<b>TOTAL</b>	<b>61.740</b>	<b>53.314</b>	<b>115.054</b>
Em Trânsito e Turismo	22.188		22.188

FONTE: Terminal Rodoviário de Londrina/Departamento Operacional do Terminal de Passageiros  
OBS. Após o dia 10/09/00 as linhas de ônibus em conexão passaram a ser consideradas como “Ônibus em Trânsito”.

**TABELA 40 – MOVIMENTO DE PASSAGEIROS DO TERMINAL RODOVIÁRIO DE LONDRINA – 2000**

<b>LINHAS</b>	<b>EMBARCADOS</b>	<b>DESEMBARCADOS</b>	<b>TOTAL</b>
Municipais	7.745	5.141	12.886
Intermunicipais	611.387	566.225	1.177.612
Interestaduais	512.426	364.228	876.654
<b>TOTAL</b>	<b>1.131.558</b>	<b>935.594</b>	<b>2.067.152</b>
Em Trânsito e Turismo	491.763		491.763

FONTE: Terminal Rodoviário de Londrina/Departamento Operacional do Terminal de Passageiros  
OBS. Após o dia 10/09/00, os passageiros em conexão passaram a ser considerados “Passageiros em Trânsito”.

**PERFIL DO MUNICÍPIO DE LONDRINA – 2002 (Ano Base 2001)**

**TABELA 41 - VEÍCULOS AUTOMOTORES - MUNICÍPIO DE LONDRINA**

<b>DISCRIMINAÇÃO</b>	<b>1995</b>	<b>1996</b>	<b>1997</b>	<b>1998</b>	<b>1999</b>	<b>2000</b>	<b>2001</b>
Automóvel	85.336	88.914	95.280	99.300	103.718	101.351	106.066
Caminhão	6.147	6.163	6.145	6.216	6.398	5.987	6.310
Caminhão-Trator	983	1.002	958	976	999	1.133	1.127
Camioneta	11.640	11.943	12.484	13.100	13.921	14.928	15.040
Ciclomotor	5.096	5.026	4.956	4.817	4.477	3.016	3.004
Micro Ônibus	127	143	174	215	254	295	337
Motocicleta	17.586	18.341	19.723	21.111	21.486	20.457	22.143
Motoneta	1.794	2.348	3.141	3.762	3.915	3.546	3.995
Ônibus	1.271	1.393	1.446	1.516	1.494	1.444	1.472
Reboque	1.754	1.887	2.054	2.209	2.314	2.051	2.267
Semi-Reboque	1.170	1.203	1.247	1.276	1.358	1.263	1.301
Trator de Esteiras	17	17	17	17	17	2	2
Trator de Rodas	30	29	31	31	32	12	13
Trator Misto	1	1	1	1	2	2	2
Triciclo	6	8	8	8	8	10	10
Outros	1	1	1	1	27	422	1.548
<b>TOTAL</b>	<b>132.959</b>	<b>138.419</b>	<b>147.666</b>	<b>154.556</b>	<b>160.420</b>	<b>155.919</b>	<b>164.637</b>

FONTE: DETRAN

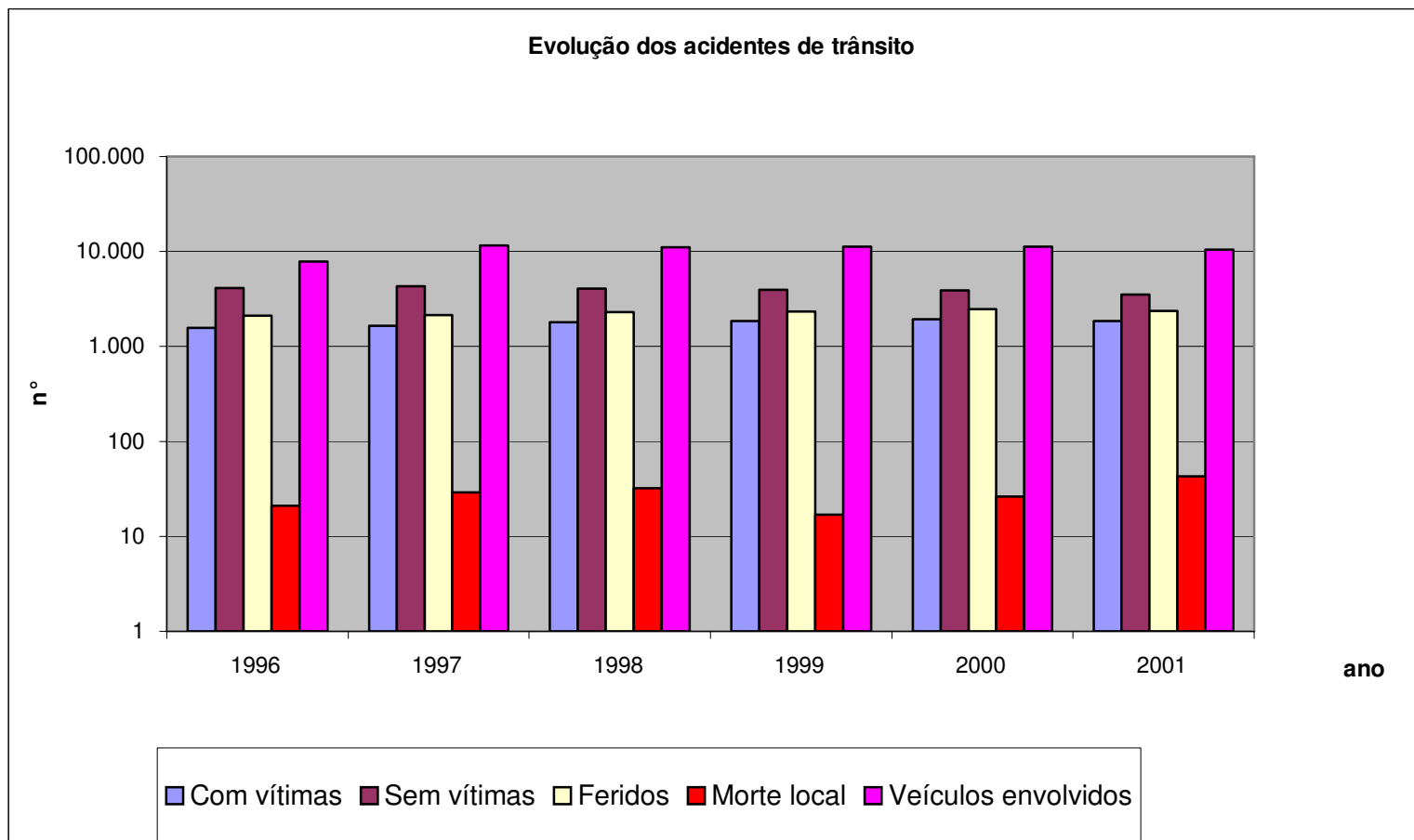
**PERFIL DO MUNICÍPIO DE LONDRINA – 2002 (Ano Base 2001)**

**TABELA 42 - ACIDENTES DE TRÂNSITO - MUNICÍPIO DE LONDRINA – 2001**

MÊS	Nº DE ACIDENTES				Nº DE VÍTIMAS			Nº DE VEÍCULOS ENVOLVIDOS
	Com Vítimas	Sem Vítimas	Total	Média Diária	Nº feridos	Morte Local	Total	
JANEIRO	152	246	398	12,84	211	7	218	769
FEVEREIRO	133	242	375	13,39	172	2	174	727
MARÇO	182	306	488	15,74	217	6	223	939
ABRIL	160	276	436	14,53	216	4	220	841
MAIO	158	328	486	15,68	207	6	213	952
JUNHO	173	328	501	16,70	217	5	222	963
JULHO	166	308	474	15,29	213	1	214	927
AGOSTO	154	275	429	13,84	195	3	198	842
SETEMBRO	132	318	450	15,00	159	5	164	891
OUTUBRO	144	304	448	14,45	178	1	179	867
NOVEMBRO	148	272	420	14,00	189	1	190	826
DEZEMBRO	134	297	431	13,90	184	2	186	841
<b>TOTAL</b>	<b>1.836</b>	<b>3.500</b>	<b>5.336</b>	<b>14,62</b>	<b>2.358</b>	<b>43</b>	<b>2.401</b>	<b>10.385</b>

FONTE: Polícia Militar do Paraná

Gráfico 2



FONTE: DETRAN – PR – Divisão de Estatística

**PERFIL DO MUNICÍPIO DE LONDRINA – 2002 (Ano Base 2001)**

**TABELA 43 - TRANSPORTE AEROVIÁRIO - MOVIMENTO DE PASSAGEIROS - 2001**

DISCRIMINAÇÃO	VÔOS DOMÉSTICOS	INTERNACIONAL	TOTAL
Embarques	199.390	0	199.390
Desembarques	202.187	0	202.187
Em Trânsito	207.304	0	207.304
<b>TOTAL</b>	<b>608.681</b>	<b>0</b>	<b>608.681</b>

FONTE: Empresa Brasileira de Infra-Estrutura Aeroportuária – INFRAERO/Londrina

NOTA: Classificação do aeroporto : Tarifária 2ª Categoria, Comunicações Classe C e Grupo Comercial D  
Área total das pistas de pouso e táxi : 121.730 m<sup>2</sup>

**TABELA 44 - TRANSPORTE AEROVIÁRIO - MOVIMENTO DE AERONAVES - 2001**

DISCRIMINAÇÃO	VÔOS DOMÉSTICOS	INTERNACIONAL	TOTAL
Pouso	15.062	0	15.062
Decolagem	15.076	0	15.076
<b>TOTAL</b>	<b>30.138</b>	<b>0</b>	<b>30.018</b>

FONTE: Empresa Brasileira de Infra-Estrutura Aeroportuária – INFRAERO/Londrina

**TABELA 45 - TRANSPORTE AEROVIÁRIO-- MOV. DE CARGA AÉREA E MALA POSTAL - 2001**

DISCRIMINAÇÃO	CARGA AÉREA (kg)	MALA POSTAL (kg)	TOTAL (kg)
Embarques		1.668.401	1.668.401
Desembarques		1.808.243	1.808.243
Em Trânsito		1.059.040	1.059.040
<b>TOTAL</b>		<b>4.535.684</b>	<b>4.535.684</b>

FONTE: Empresa Brasileira de Infra-Estrutura Aeroportuária – INFRAERO/Londrina

**TABELA 46 – TRANSP. AEROVIÁRIO – MOVIMENTO DE PASSAGEIROS – 1995 A 2001**

ANO	VÔOS DOMÉSTICOS	INTERNACIONAL	TOTAL
1995	303.336	0	303.336
1996	336.793	0	336.793
1997	353.163	874	354.037
1998	517.912	905	518.817
1999	554.566	518	555.084
2000	595.434	70	595.504
2001	608.681	0	608.861

FONTE: INFRAERO - Londrina

OBS: Houve um aumento no Movimento de Passageiros (2001 em relação a 2000) de 2,242%

**PERFIL DO MUNICÍPIO DE LONDRINA – 2002 (Ano Base 2001)**

**TABELA 47 - TRANSPORTE FERROVIÁRIO - CARREGAMENTO EM LONDRINA - 1997**

<b>PRODUTOS</b>	<b>TONELADAS</b>
Farelo de Soja	991.079
Soja	185.802
Álcool Hidratado	63.417
Óleo Vegetal	28.291
Trigo	10.206
Milho	53.914
Açúcar	23.845
Outros	5.658
<b>TOTAL</b>	<b>1.362.212</b>

FONTE: Rede Ferroviária Federal S.A – Londrina

NOTA: N° de Vagões 30.048

**TABELA 48 - TRANSPORTE FERROVIÁRIO - DESCARREGAMENTO EM LONDRINA - 1997**

<b>PRODUTOS</b>	<b>TONELADAS</b>
Derivados Petróleo Claro	257.415
Uréia	1.088
Cimento	47.457
Adubo	83.581
Areia	880
Outros	677
<b>TOTAL</b>	<b>391.098</b>

FONTE: Rede Ferroviária Federal S.A. – Londrina

NOTA: N° de Vagões 8.179

Capacidade Operacional : 264 vagões

Capacidade Estática : 408 vagões

**TABELA 49 – TRANSPORTE COLETIVO MUNICÍPIO DE LONDRINA – 2001**

<b>DISCRIMINAÇÃO</b>	<b>N° POR EMPRESA CONCESSIONÁRIA</b>		
	<b>Transportes Coletivos Grande Londrina - TCGL</b>	<b>Francovig</b>	<b>TOTAL</b>
Passageiros	40.896.281	8.537.948	49.434.229
Ônibus	252	60	312
Idade média da frota – Chassi	7,03 (anos)	4,54 (anos)	-
Carroceria	6,65 (anos)	4,02 (anos)	-
Ônibus horário de pico	234	54	288
Rodagem total – Km/Dia	16.592.440	4.274.368,80	20.866.808,80
Ocupação Média de Passageiros/Viagem (Ida+ Volta)	40,45	36,59	-

FONTE: PML/CMTU – Companhia Municipal de Trânsito e Urbanização



## **6 - EQUIPAMENTOS URBANOS**

## **6.1 - ENERGIA ELÉTRICA**

**PERFIL DO MUNICÍPIO DE LONDRINA – 2002 (Ano Base 2001)**

**TABELA 50 – ENERGIA ELÉTRICA – MUNICÍPIO DE LONDRINA – 2001**

<b>LOCAL</b>	<b>LONDRINA – SEDE</b>		<b>GUARAVERA</b>		<b>IRERÊ</b>		<b>LERROVILLE</b>		<b>MARAVILHA</b>	
<b>DISCRIMINAÇÃO</b>	<b>N.º de consumidores</b>	<b>Consumo (mwh)</b>	<b>N.º de consumidores</b>	<b>Consumo (mwh)</b>	<b>N.º de consumidores</b>	<b>Consumo (mwh)</b>	<b>N.º de consumidores</b>	<b>Consumo (mwh)</b>	<b>N.º de consumidores</b>	<b>Consumo (mwh)</b>
Residencial	134.919	300.045	591	882	404	594	43	586	142	202
Industrial	4.259	230.733	4	1.272	8	14	2	13	1	1
Comercial	16.232	200.771	56	207	33	285	39	209	13	56
Rural	1.107	8.843	266	1.412	162	1.043	260	1.155	121	744
Poder Público	700	29.336	12	92	10	79	12	69	5	24
Ilumin. Pública	212	42.508	4	182	3	144	2	140	2	38
Serviço Público	46	67.191	2	133	3	74	1	128	2	21
Próprio	12	1.326	1	3	1	6	2	57	0	0
<b>TOTAL</b>	<b>157.487</b>	<b>880.753</b>	<b>936</b>	<b>4.183</b>	<b>624</b>	<b>2.239</b>	<b>750</b>	<b>2.357</b>	<b>286</b>	<b>1.086</b>
<b>LOCAL</b>	<b>ESPÍRITO SANTO</b>		<b>PAQUERÊ</b>		<b>SÃO LUIZ</b>		<b>WARTA</b>		<b>LONDRINA – TOTAL</b>	
<b>DISCRIMINAÇÃO</b>	<b>N.º de consumidores</b>	<b>Consumo (mwh)</b>	<b>N.º de consumidores</b>	<b>Consumo (mwh)</b>	<b>N.º de consumidores</b>	<b>Consumo (mwh)</b>	<b>N.º de consumidores</b>	<b>Consumo (mwh)</b>	<b>N.º de consumidores</b>	<b>Consumo (mwh)</b>
Residencial	164	350	397	565	169	272	332	597	137.550	304.093
Industrial	30	65	2	3	1	9	13	385	4.320	232.495
Comercial	15	170	44	196	16	80	41	2.242	16.489	204.216
Rural	76	354	284	824	149	899	69	759	2.494	16.033
Poder Público	6	30	12	52	7	26	7	32	771	29.740
Ilumin. Pública	3	48	4	123	2	83	3	105	235	43.371
Serviço Público	3	35	4	154	1	70	2	80	64	67.886
Próprio	0	0	0	0	0	0	1	3	17	1.395
<b>TOTAL</b>	<b>297</b>	<b>1.052</b>	<b>747</b>	<b>1.917</b>	<b>345</b>	<b>1.439</b>	<b>468</b>	<b>4.203</b>	<b>161.940</b>	<b>899.229</b>

FONTE: COPEL

**PERFIL DO MUNICÍPIO DE LONDRINA – 2002 (Ano Base 2001)**

**TABELA 51 - NÚMERO DE CONSUMIDORES DE ENERGIA ELÉTRICA – 1995 A 2001**

<b>DISCRIMINAÇÃO</b>	<b>1995</b>	<b>1996</b>	<b>1997</b>	<b>1998</b>	<b>1999</b>	<b>2000</b>	<b>2001</b>
	<b>N.º de Consumidores</b>	<b>N.º de Consumidores</b>	<b>N.º de Consumidores</b>	<b>N.º de Consumidores</b>	<b>N.º de Consumidores</b>	<b>N.º de Consumidores</b>	<b>N.º de Consumidores</b>
Residencial	110.850	114.487	117.322	121.660	126.725	132.150	137.550
Industrial	2.222	2.694	3.198	3.495	3.682	4.254	4.320
Comercial	13.469	14.061	14.678	15.186	15.653	16.176	16.489
Rural	2.217	1.866	2.242	2.291	1.955	2.384	2.494
Poder Público	637	650	684	719	736	781	771
Iluminação Pública	14	8	27	207	219	234	235
Serviço Público	44	41	49	52	55	60	64
Próprio	30	29	28	28	22	21	17
<b>TOTAL</b>	<b>129.483</b>	<b>133.836</b>	<b>138.228</b>	<b>143.638</b>	<b>149.047</b>	<b>156.060</b>	<b>161.940</b>

FONTE: COPEL

**PERFIL DO MUNICÍPIO DE LONDRINA – 2002 (Ano Base 2001)**

**TABELA 52 - CONSUMO DE ENERGIA ELÉTRICA - 1997 a 2001**

CLASSE	PARANÁ – mwh						LONDRINA – mwh					
	Anos				Variação (%)		Anos				Variação (%)	
	1997	1998	1999	2000	1998/1999	1999/2000	1998	1999	2000	2001	1999/2000	2000/2001
Residencial	4.058.582	4.314.227	4.428.649	4.581.817	2,65	3,46	287.099	298.248	308.002	304.093	3,27	-1,26
Industrial	5.791.482	7.112.613	6.409.749	8.095.276	-9,88	26,30	183.845	204.245	229.752	232.495	12,49	1,19
Comercial	2.164.594	2.323.073	2.439.300	2.621.182	5,00	7,46	176.442	184.499	204.676	204.216	10,94	-0,22
Rural	1.019.254	1.053.318	1.098.565	1.145.548	4,29	4,28	15.474	16.624	16.933	16.033	1,86	-5,31
Poderes Públicos	381.826	403.136	416.871	441.690	3,41	5,95	28.628	30.155	31.798	29.740	5,45	-6,47
Iluminação Pública	664.329	680.310	690.406	701.246	1,48	1,57	39.187	40.770	42.477	43.371	4,19	2,10
Serviços Públicos	468.453	492.918	510.194	519.943	3,50	1,91	61.919	64.382	65.135	67.886	1,17	4,22
Próprio	57.240	58.268	36.052	38.983	-38,13	8,13	1.401	1.454	1.498	1.395	3,03	-6,87
<b>TOTAL</b>	<b>14.605.760</b>	<b>16.437.863</b>	<b>16.029.786</b>	<b>18.145.695</b>	<b>-2,49</b>	<b>13,20</b>	<b>793.995</b>	<b>840.377</b>	<b>900.271</b>	<b>899.229</b>	<b>7,13</b>	<b>-0,11</b>

FONTE: COPEL - Informe Estatístico Anual

**PERFIL DO MUNICÍPIO DE LONDRINA – 2002 (Ano Base 2001)**

**TABELA 53 - ENERGIA ELÉTRICA - NÚMERO DE CONSUMIDORES – PERÍODO 1997 a 2001**

CLASSE	PARANÁ						LONDRINA					
	Anos				Variação (%)		Anos				Variação (%)	
	1997	1998	1999	2000	1998/1999	1999/2000	1998	1999	2000	2001	1999/2000	2000/2001
Residencial	2.085.809	2.162.427	2.227.832	2.298.288	3,02	3,16	121.660	126.725	132.150	137.550	4,28	4,09
Industrial	41.684	43.053	44.151	45.429	2,55	2,89	3.495	3.682	4.254	4.320	15,54	1,55
Comercial	231.445	236.262	241.732	248.445	2,31	2,78	15.186	15.653	16.176	16.489	3,34	1,93
Rural	268.665	277.509	282.781	289.745	1,90	2,46	2.291	1.955	2.384	2.494	21,94	4,61
Poderes Públicos	26.938	27.740	28.462	29.455	2,60	3,49	719	736	781	771	6,11	-1,28
Iluminação Pública	2.581	3.094	3.196	3.855	3,30	20,62	207	219	234	235	6,85	0,43
Serviços Públicos	2.903	3.092	3.252	3.386	5,17	4,12	52	55	60	64	9,09	6,67
Próprio	1.354	1.328	1.167	1.054	-12,12	-9,68	28	22	21	17	-4,55	-19,05
<b>TOTAL</b>	<b>2.661.379</b>	<b>2.754.505</b>	<b>2.832.573</b>	<b>2.919.657</b>	<b>2,83</b>	<b>3,07</b>	<b>143.638</b>	<b>149.047</b>	<b>156.060</b>	<b>161.940</b>	<b>4,71</b>	<b>3,77</b>

FONTE: COPEL - Informe Estatístico Anual

## **6.2 - Á G U A E E S G O T O**

**PERFIL DO MUNICÍPIO DE LONDRINA – 2002 (Ano Base 2001)**

**TABELA 54 - SISTEMA DE ABASTECIMENTO DE ÁGUA – 2001**

LOCALIDADE	EXTENSÃO DA REDE (m)	Nº DE LIGAÇÕES					TOTAL
		Residên cial	Comer cial	Indústrial	Poder Público	Utilidade Pública	
Guaravera	13.611	581	35	1	16	7	640
Irerê	6.930	390	9	0	14	7	420
Paiquerê	9.671	425	14	0	18	10	467
São Luiz	7.679	165	9	0	11	4	189
Maravilha	2.890	133	10	0	7	4	154
Lerrovile	6.245	505	14	0	13	4	536
Warta	6.689	310	21	3	10	5	349
Espirito Santo	31.125	225	2	0	4	3	234
<b>Total</b>	<b>84.840</b>	<b>2.734</b>	<b>114</b>	<b>4</b>	<b>93</b>	<b>44</b>	<b>2.786</b>
Londrina-Sede	2.006.845	102.797	9.632	460	524	764	114.177
<b>TOTAL GERAL</b>	<b>2.091.685</b>	<b>105.531</b>	<b>9.746</b>	<b>464</b>	<b>617</b>	<b>808</b>	<b>117.166</b>

LOCALIDADE	EXTEN SÃO DA REDE (m)	Nº DE ECONOMIAS						CONSU MO MÉDIO (m3)
		Residên cial	Comer cial	Indus trial	Poder Público	Utilidade Pública	Total	
Guaravera	13.611	628	37	1	16	7	689	8.913
Irerê	6.930	419	9	0	17	7	452	6.144
Paiquerê	9.671	456	17	0	18	10	501	6.016
São Luiz	7.679	183	11	0	11	4	209	2.750
Maravilha	2.890	138	10	0	4	7	159	1.988
Lerrovile	6.245	557	14	0	13	4	588	6.926
Warta	6.689	340	23	3	10	5	381	5.415
Espírito Santo	31.125	228	2	0	4	3	237	2.251
<b>Total</b>	<b>84.840</b>	<b>2.949</b>	<b>123</b>	<b>4</b>	<b>93</b>	<b>47</b>	<b>3.216</b>	<b>40.403</b>
Londrina – Sede	2.006.845	141.967	15.033	469	799	785	159.053	2.224.405
<b>TOTAL</b>	<b>2.091.685</b>	<b>144.916</b>	<b>15.156</b>	<b>473</b>	<b>892</b>	<b>832</b>	<b>162.269</b>	<b>2.264.808</b>

FONTE: SANEPAR



---

PERFIL DO MUNICÍPIO DE LONDRINA – 2002 (Ano Base 2001)

---

TABELA 55 -- EVOLUÇÃO DO SISTEMA DE ABASTECIMENTO DE ÁGUA POR N.º DE ECONOMIAS – 1994 A 2001 – MUNICÍPIO DE LONDRINA

ANO	EXTENSÃO DA REDE (m)	Nº DE ECONOMIAS						CONSUMO MÉDIO m³
		Residencial	Comercial	Industrial	Poder Público	Utilidade Pública	TOTAL	
1994	1.606.369	116.198	9.987	296	565	542	127.588	2.096.129
1995	1.662.144	113.790	10.889	314	592	571	126.156	2.074.726
1996	1.683.966	118.508	11.722	316	610	598	131.754	2.170.884
1997	1.748.192	122.105	13.611	315	650	620	137.301	2.232.238
1998	1.772.585	126.861	13.319	479	662	698	142.019	2.040.865
1999	1.951.115	132.942	13.511	456	770	831	148.510	2.287.694
2000	1.990.752	139.566	13.546	438	887	732	155.169	2.279.351
2001	2.091.685	144.916	15.156	473	892	832	162.269	2.264.808

FONTE: SANEPAR

OBS: 100% da população da Sede do Município é abastecida com água (2001)

**PERFIL DO MUNICÍPIO DE LONDRINA – 2002 (Ano Base 2001)**

**TABELA 56 - SISTEMA DE ESGOTO SANITÁRIO – 2001 – MUNICÍPIO DE LONDRINA**

<b>DISCRIMINAÇÃO</b>	<b>Nº DE LIGAÇÕES</b>	<b>Nº DE ECONOMIAS</b>	<b>VOLUME COLETADO MÉDIO (m³)</b>
Residência	59.816	95.614	1.066.831
Comércio	6.925	12.174	153.720
Indústria	212	213	16.448
Poder Público	321	356	52.973
Utilidade Pública	429	446	19.870
<b>TOTAL</b>	<b>67.703</b>	<b>108.803</b>	<b>1.309.842</b>

FONTE: SANEPAR

NOTA: Capacidade de Tratamento: 143.424 m³/dia

Vazão Coletada: 25.819 m³/dia

Extensão da Rede: 1.146.666 m

População Servida: 67,38%

**TABELA 57 – SISTEMA DE ESGOTO SANITÁRIO – 1995 A 2001 – MUNICÍPIO**

<b>ANO</b>	<b>N.º DE LIGAÇÕES</b>	<b>N.º DE ECONOMIAS</b>
1995	42.497	73.407
1996	46.302	78.977
1997	47.419	82.557
1998	51.193	87.173
1999	61.275	99.245
2000	66.190	99.245
2001	67.703	108.803

FONTE: SANEPAR

**OBS:** Sistema de Esgoto Sanitário

- aumento no n.º de ligações (2000 em relação a 2001) de 2,285%
- aumento no n.º de economias (2000 em relação a 2001) de 9,630%
- 67,38% da população é servida por esgoto (2001)

## **6.3 - COLETA DE LIXO**

**PERFIL DO MUNICÍPIO DE LONDRINA – 2002 (Ano Base 2001)**

**TABELA 58 - COLETA DE LIXO DOMÉSTICO – 2001**

<b>DISCRIMINAÇÃO</b>	<b>SEDE</b>
Volume Coletado Anual (t/ano)	109.536
Vol.Diário Produzido (t/dia)	S/D
Vol. Diário Coletado (t/dia)	350
% População Atendida	<sup>(1)</sup> 95%
Área Atendida (km <sup>2</sup> )	S/D
Área do Aterro Sanitário (m2)	290.400
Destino Final do Lixo	Aterro Sanitário

FONTE: PML/CMTU – Companhia Municipal de Trânsito e Urbanização

NOTA: (4) Estimativa

**TABELA 59 – VARRIÇÃO – 2001**

<b>DISCRIMINAÇÃO DA ÁREA ATENDIDA</b> <b>(em metros lineares)</b>	<b>SEDE</b>	<b>TOTAL</b>
Diária	57.744,00	57.744,00
Mensal	919.000,00	919.000,00
Anual	11.028.000,00	11.028.000,00

FONTE: PML/CMTU – LD

NOTA: Na área central a varrição é de segunda a sexta

**TABELA 60 - COLETA DE LIXO HOSPITALAR – 1999**

<b>DISCRIMINAÇÃO</b>	<b>QUANTIDADE</b>
• Coletado anual (t/dia)	<sup>(1)</sup> 244,14
• Diário produzido (t)	<sup>(2)</sup> 1000
• Diário coletado (Kg/dia)	<sup>(3)</sup> 1.200
• Viagens diárias (média)	<sup>(3)</sup> 7
• Estabelecimentos atendidos	SD
• Destino final em vala hospitalar no Aterro Sanitário, com cobertura diária de terra e cal	

FONTE: PML/Autarquia Municipal do Ambiente - AMA

NOTA: (1) Dado de 1998

(2) Dado de 1998 estimado

(3) Média

**PERFIL DO MUNICÍPIO DE LONDRINA – 2002 (Ano Base 2001)**

**TABELA 61 – CENTRAL DE MOAGEM DE ENTULHOS E TRITURADOR DE GALHOS – 1999**

<b>DISCRIMINAÇÃO</b>	<b>CENTRAL DE MOAGEM DE ENTULHOS</b>	<b>TRITURADOR DE GALHOS</b>
Volume coletado anual	87.360 t	Aproxim. 1.750 caminhões/mês
Volume diário produzido	280 t	Média de 70 caminhões descarga/mês
Destino	Chácara São Miguel – Conj. Cafezal IV	Fazenda Refúgio/Central de Galhos

FONTE: PML/Autarquia Municipal do Ambiente - AMA

NOTA: Início da atividade: segundo semestre de 1994.

Material coletado é entregue na Central de Moagem de Entulhos por empresas particulares e na Central de Galhos por caminhões do município e particulares.

**TABELA 62 – LIXO RECICLÁVEL – 2001**

<b>DISCRIMINAÇÃO</b>	<b>VOLUME</b>
Coletado anual (t) – estimativa	14.000
Diário produzido (t) – estimativa	47

FONTE: PML/CMTU

NOTA: Início da atividade: 14.11.96

A coleta conta com três caminhões, sendo dois baús e um carroceria, além de coletar os materiais provenientes dos 35 PEVs – Postos de Entrega Voluntária de Lixo Reciclável, que, em conjunto, atendem a, aproximadamente, 60% do município,

Os materiais coletados são destinados a 20 Centrais de Triagem, mantidos por ONG's.

## **6.4 – PAVIMENTAÇÃO E DRENAGEM**

**TABELA 63 – MICRODRENAGEM (Galerias de águas pluviais) – MUN. DE LONDRINA – 2000**

<b>DISCRIMINAÇÃO</b>	<b>ÁREA (m<sup>2</sup>)</b>
Área urbana atendida	66.894.000
Dentro da área atendida, área com necessidade de correções	4.139.000
Área urbana não atendida	20.283.000

FONTE: PML/Secretaria de Obras

**TABELA 64 – PAVIMENTAÇÃO – MUNICÍPIO DE LONDRINA – 2000**

<b>DISCRIMINAÇÃO</b>	<b>QUANTIDADE</b>
Extensão de vias pavimentadas	1.700.000 metros lineares
Área pavimentada	13.600.000 m <sup>2</sup>
Total de vias existentes	1.847.826 metros lineares
% de vias com pavimentação	92%

FONTE: PML/PAVILON

## **7 - EQUIPAMENTOS COMUNITÁRIOS**



## **7.1 - C O M U N I C A Ç Õ E S**

**PERFIL DO MUNICÍPIO DE LONDRINA – 2002 (Ano Base 2001)**

**TABELA 65 - TELEFONIA MUNICIPAL- 2001**

ESTAÇÃO	ENDEREÇO	ÁREA TERR.(m²)	ÁREA CONSTR.(m²)	ANO DE IMPLANTAÇÃO	PREFIXOS BÁSICOS	TERMINAIS EM SERVIÇO	TERMINAIS INSTALADOS	T.Ps. (T.U.Ps.)
Aeroporto	Av. Luiz G. Rosseto, 349	520,00	110,11	1986	325-337	4.572	4.736	101
Aeroporto	Av. das Américas – Jd. San Fernando	3,00	3,00	2000	325-337	123	256	6
Aeroporto	R. Maria J. Carneiro–Jd. Monte Carlo	3,00	3,00	2000	325-337	365	480	7
Aeroporto	R. Manoel B. da F. Filho	3,00	3,00	1998	325-337	375	480	6
Alphaville	Av. Saul Elkind s/n	700,00	151,61	1996	337	3.389	3.456	106
Bahia	R. Bahia, 1.295	415,00	140,12	1988	329	4.570	4.764	203
Bandeirantes	R. Serra da Graciosa,105	300,00	110,11	1988	338	5.989	6.656	187
Bandeirantes	R. Arthur Thomas	3,00	3,00	2000	338	435	480	0
Bandeirantes	R. Alfred Nobel	3,00	3,00	2000	338	366	480	0
Bandeirantes	R. Silvio Bussadori – Jd. Tóquio	3,00	3,00	2000	338	277	480	0
Bandeirantes	Av. Salto Triplo – Cj. Panissa	3,00	3,00	2000	338	207	480	7
Bandeirantes	Av. Maratona – Cj. João Turquino	3,00	3,00	2000	338	352	480	1
Bandeirantes	R. Augusto Bortolato – Jd. Sabará III	3,00	3,00	2000	338	283	480	0
Bandeirantes	R. Walkiria Val – Cj. Panissa	3,00	3,00	2000	338	216	256	6
Bandeirantes	R. Camilo Simões – Jd. Universidade	3,00	3,00	2000	338	201	256	5
Bandeirantes	R. Hélio Benvenho – Cj. Panissa	3,00	3,00	2000	338	176	256	4
Cafezal	Av. Eurico G. Dutra s/n	719,76	151,61	1996	341-342	3.096	3.200	77
Casoni	Av. 10 de Dezembro, 1.195	477,57	110,11	1988	325-337	3.904	4.252	125
Coliseu	R. Arcindo Sardo, 110	336,00	121,37	1992	328	4.712	4.864	109
Ernani	R. Vicente Cioffi, 230	884,00	151,61	2000	334-337	2.229	2.304	33
Guanabara	R. Georgetown, 360	418,10	110,11	1989	339	2.925	3.228	122
Guanabara	Rod. Mábio G. Palhano	3,00	3,00	2000	339	425	480	0
Guanabara	R. São João – Distr. Espírito Santo	3,00	3,00	2000	339	93	240	0
Guanabara	Rod. Mábio G. Palhano	3,00	3,00	2000	339	57	256	8
Interlagos	R. Guimarães Rosa s/nº	615,00	151,61	1998	325-337	1.990	2.176	41
Interlagos	R. Framboeza	3,00	3,00	1998	325-337	214	256	7
Jacutinga	Av. Saul Elkind, 2.010	540,00	110,11	1990	338	5.289	5.622	162
Jacutinga	R. Col. Fed. Anísio Ribas Bueno	3,00	3,00	2000	338	336	480	0
Jacutinga	Av. Pedro Carrasco Alduan	3,00	3,00	2000	338	281	480	0
Jacutinga	Av. Saul Elkind	3,00	3,00	1997	338	244	256	5
João Cândido	R. Prof. João Cândido, 555	4.068,75	8.043,48	1968	321 a 324/371 a 379	39.782	40.700	1.059
João Cândido	R. Pará (Ed. Torres Brasil)	3,00	3,00	2000	321 a 324/371 a 379	0	240	0
João Cândido	Av. Duque de Caxias	3,00	3,00	2000	321 a 324/371 a 379	241	480	0
João Cândido	R. Quintino Bocafuva, 812	3,00	3,00	2000	321 a 324/371 a 379	41	128	5
João G. Santos	R. Deputado Nilson Ribas, 120	2.935,91	1.859,47	1976	327-328-338-348-347	13.187	13.430	311
Leonor	R. das Figueiras, 54	525,00	140,35	1988	328-338	6.379	6.784	195

continua

**PERFIL DO MUNICÍPIO DE LONDRINA – 2002 (Ano Base 2001)**

continuação

**TABELA 65 - TELEFONIA MUNICIPAL- 2001**

ESTAÇÃO	ENDEREÇO	ÁREA TERR.(m²)	ÁREA CONSTR.(m²)	ANO DE IMPLANTAÇÃO	PREFIXOS BÁSICOS	TERMINAIS EM SERVIÇO	TERMINAIS INSTALADOS	T.Ps. (T.U.Ps.)
Lindóia	Av. Saul Elkind, 884	559,29	140,12	1991	326-336	4.527	4.890	139
Lindóia	R. Humberto Delalibera – Jd. Catuaí	3,00	3,00	2000	326-336	336	480	0
Ouro Branco	R. Guilherme de Almeida, 1.125	855,00	461,97	1987	341-342	5.920	6.410	158
Ouro Branco	R. Lourenço A. da Veiga	3,00	3,00	2000	341-342	411	480	0
Ouro Branco	R. dos Almoxarifes	3,00	3,00	2000	341-342	237	480	0
Ouro Branco	R. dos Pescadores	3,00	3,00	2000	341-342	147	256	0
Ouro Branco	CAIC – prolongamento da Av. Guilherme de Almeida	3,00	3,00	2000	341-342	195	256	5
Ouro Branco	R. dos Arquitetos (Escola Bárbara F. Vieira)	3,00	3,00	2000	341-342	14	256	2
Petrópolis	R. Gal. Horta Barbosa, 345	542,17	121,37	1992	341-342	2.257	2.558	88
Santa Mônica	Av. Henrique Mansano c/ R. A. Rosa	1.196,87	151,61	1995	336	3.673	3.840	63
Santiago	Av. Araci S. Santos, s/n	867,15	151,61	1997	338	1.098	1.280	32
São João	Av. São João, 1.779	456,50	140,12	1990	334-337	4.034	4.096	97
São João	Av. São João c/R. Elvira Brugin	3,00	3,00	2000	334-337	336	480	0
Universitário	Av. Prefeito Faria Lima, s/n	360,00	121,37	1995	328	1.321	1.408	75
Universitário	R. Delaine Negro, 55	3,00	3,00	1999	328	63	256	2
Vila Izabel	R. das Maritacas, 1.546	700,00	151,61	1996	329	2.986	3.072	101
Vilas Boas	Av. Inglaterra, 1.036	600,00	110,11	1986	341-342	4.391	4.674	95
Vilas Boas	Av. Europa	3,00	3,00	2000	341-342	466	480	0
Vilas Boas	Av. Alice Abib Sahão	3,00	3,00	2000	341-342	119	240	0
Vilas Boas	Av. Harry Prochet	3,00	3,00	2000	341-342	121	256	0
Vilas Boas	R. Maestro Andrea Nuzzi	3,00	3,00	1999	341-342	169	480	4
Waldemar Hauer	R. Alabastro, 674	379,84	110,11	1988	325-337	2.993	3.324	76
Armários Ópticos sem definição de endereço						0	3.120	32
<b>Total da Sede</b>		<b>20.073,91</b>	<b>13.223,78</b>			<b>143.135</b>	<b>157.404</b>	<b>3.867</b>
Guaravera	R. Londrina , 28	450,00	99,64	1986	320-3	300	384	14
Irerê	R. Vitorio Libardi c/ R.M. A. Camargo	536,50	85,40	1990	320-6	8	256	0
Lerrovillle	R. Presidente Castelo Branco, s/n	1.080,00	85,40	1984	320-2	170	256	10
Maravilha	R. Ivaí, 115	325,76	85,40	1989	320-8	74	128	8
Paiquerê	R. Martins A. Camargo	536,50	85,40	1990	320-6	209	256	15
São Luiz	R. General Osório, s/n	576,00	85,40	1990	320-9	93	128	5
Warta	R. Londrina, 146	600,00	85,40	1987	320-4	279	384	11
<b>Total Distritos</b>		<b>4.104,76</b>	<b>612,04</b>	-	-	<b>1.133</b>	<b>1.792</b>	<b>63</b>
<b>TOTAL GERAL</b>		<b>24.178,67</b>	<b>13.835,82</b>	-	-	<b>144.268</b>	<b>159.196</b>	<b>3.930</b>
Terminais Celulares Habilitados em Serviço: 58.520		Terminais Celulares de Uso Público (TP) : 60			Capacidade de Instalação de Celulares: 66.605			

FONTE: SERCOMTEL S/A

---

PERFIL DO MUNICÍPIO DE LONDRINA – 2002 (Ano Base 2001)

---

**TABELA 66 – EVOLUÇÃO DA TELEFONIA MUNICIPAL - 1994 A 1999**

ANO	TERMINAIS EM SERVIÇO			TERMINAIS INSTALADOS	TEL. PÚBLICO	TERM.CEL. HABILIT.	TERM.CEL. MÓVEL
	Exclusivos	Compartilhados	TOTAL				
1994	75.857	11.234	87.091	100.662	1.223	9.000	7.726
1995	87.848	11.824	99.672	112.310	1.248	21.182	20.693
1996	99.138	11.867	111.010	122.710	1.289	24.711	24.661
1997	100.422	11.343	111.765	125.142	1.307	28.311	27.823
1998	104.713	10.886	115.599	130.006	1.397	29.727	28.945
1999	126.130	0	126.130	144.128	1.632	38.742	26.003

FONTE: SERCOMTEL S/A

**PERFIL DO MUNICÍPIO DE LONDRINA – 2002 (Ano Base 2001)**

**TABELA 67 – EMBRATEL - 1998**

<b>DISCRIMINAÇÃO</b>	<b>Nº</b>
Centrais de Telex diretamente interligados à Londrina (ligados à Central EDS em São Paulo)	1
Canais de Telex Disponíveis	92
Canais de Telex em Operação	40
Terminais de Telex Disponíveis <sup>(1)</sup>	138
Terminais de Telex em Operação <sup>(1)</sup>	80
Terminais de Telex Disponíveis especificamente em Londrina	92
Terminais de Telex em Operação especificamente em Londrina	24
Circuitos de dados especializados que integram TRANSDATA	73
Canal de Voz Nacional (circuitos)	15
Serviços de Comunicações de Dados Não Especializados	10
Serviço RENPAC (circuitos)	242
Serviço STM 400 (correio eletrônico / caixas postais)	205
Serviço Alta Terrestre (circuitos)	23
Serviço INTERNET (circuitos)	9

FONTE: EMBRATEL

NOTA: (1) Atende todas as cidades com código DDD – 043

**TABELA 68 - CORREIOS E TELÉGRAFOS - 2001**

<b>DISCRIMINAÇÃO</b>	<b>Nº</b>
Agências EBCT próprias	3
Agências Franquiadas	13
Postos de Correios (Distritos)	9
Postos de Venda de Produtos e Coleta	121
Volume diário de objetos encaminhados/recebidos (média)	500.000

FONTE: Empresa Brasileira de Correios e Telégrafos - EBCT.

**QUADRO 1 - RELAÇÃO DE AGÊNCIAS POSTAIS PRÓPRIAS, FRANQUIADAS E POSTOS DE CORREIOS - MUNICÍPIO DE LONDRINA**

<b>ACF/JARDIM DOM BOSCO</b> Rua Maringá 725 CEP 86.060-990 Fone: 348-0799	<b>ACF/UNIVERSIDADE LDA</b> C. Universitário–Rd. Celso G. Cid, 379 CEP 86.051-990 - Fone: 371-4556 Caixa Postal de: 6.001 até 6.050	<b>PC/IRERÊ</b> Av. Paraná, 158 CEP 86.115-970 Fone: 320-6145
<b>ACF/CELSO GARCIA CID</b> Avenida Celso Garcia Cid, 1.023 CEP 86.039-990 – Fone 323-4407 Caixa Postal de: 9.001 até 9.050	<b>ACF/HIGIENÓPOLIS</b> Avenida Higienópolis, 1.024 – loja 2 CEP 86.021-990 Fone: 324-3017	<b>PC/HEIMTAL</b> Rua Luwig Ernest, 1320 CEP 86.109-970
<b>ACF/JARDIM SHANGRI-LÁ</b> Avenida Tiradentes, 1.241 Com-Tour Shopping Center – Sala 1 CEP 86.071-990 Fone: 348-0682 Caixa Postal de: 5.001 até 5.150	<b>ACF/TERMINAL RODOVIÁRIO</b> Avenida 10 de Dezembro, 1.830 Sala 28 – Rodoviária CEP 86.026 –990 Fone: 321-1657	<b>PC/GUARAVERA</b> Av. Duque de Caxias, 635 CEP 86.120-970 Fone: 320-3200
<b>ACF/VILA IPIRANGA</b> Avenida Duque de Caxias, 2.204-A Fone: 339-1351 CEP 86.010-990 Caixa Postal de 8001 até 8050	<b>ACF/CATUAÍ</b> Rodovia Celso Garcia Cid – Km 377 Shopping Catuai- Lj 701 F: 321-2041 CEP 86.047-990 Caixa Postal de 7.000 até 7.054	<b>PC/MARAVILHA</b> Av. Duque de Caxias, 635 CEP 86.110-970 Fone: 320-8131
<b>ACF/QUINTINO BOCAIUVA</b> Rua Belo Horizonte, 360 CEP 86.022-990 Fone: 324-3635	<b>ACF/DUQUE DE CAXIAS</b> Avenida Duque de Caxias, 770-A CEP 86.015-990 Fone: 337-0607	<b>PC/PAIQUERÊ</b> Rua Alcina A. Camargo, 166 CEP 86.112-970 Fone: 320-6171
<b>ACF/CINCO CONJUNTOS</b> Rua Capitão do Mato, 259 CEP: 86.085-990 Fone: 329-9994 Caixa Postal de 4.001 até 4.050	<b>ACF/VILA NOVA</b> Rua Guaporé, 787 – Loja 10 CEP 86.025-990 Fone: 329-1232 Caixa Postal de: 3.001 até 3.050	<b>PC/SÃO LUIZ</b> Av. Gal. Ozório, 372 CEP 86.117-970
<b>AC/JARDIM BANDEIRANTES</b> Avenida Arthur Thomas, 300 CEP 86.065-970–F. 324-5151 R. 157 Fax: 323-7701	<b>ACF/PROFESSOR JOÃO CÂNDIDO</b> Rua Prof. João Cândido, 1.093 CEP: 86.011-990 Fone: 324-3030	<b>PC/WARTA</b> Av. Duque de Caxias, 635 CEP 86.105-970 Fone: 320-4100
<b>AC/LONDRINA</b> Rua M. Egidio C. do Amaral, 246 CEP 86.001-970 F: 324-5151 – R 30 Fax: 323-9786 Caixa Postal de: 0001 até 1.000	<b>AC/JUSCELINO KUBITSCHKE</b> Avenida Juscelino Kubitschke, 959 CEP 86.023-970 Fone: 324-5151–R 161 Fax: 323-8533 Caixa Postal de: 2.001 até 2.200	
<b>PC/LERROVILLE</b> Rua Castelo Branco, 181 CEP 86115-000 – Distrito Lerroville	<b>PC/ESPÍRITO SANTO</b> Rua São Pedro, 98 CEP 86112-000 – Distrito Esp. Santo	

FONTE: EBCT-Empresa Brasileira de Correios e Telégrafos/Região Operacional de Londrina

NOTA: AC = Agência de Correio

ACF = Agência de Correio Franquiada

PC = Posto de Correio

**TABELA 69 - COMUNICAÇÃO SOCIAL**

DISCRIMINAÇÃO	NÚMERO
Emissoras de Rádio FM	6
Emissoras de Rádio AM	10
Emissoras de Televisão	5
Jornais Diários – tiragem média : 62.000 exemplares (Folha de Londrina e Jornal de Londrina)	2
Jornais Semanais – Paraná Shimbun – 5000 assinantes; O Popular – tiragem 5.000 exemplares e Mais Londrina – tiragem 5.000 exemplares	3

FONTE: PML/SEPLAN

Jornal de Londrina – Perfil  
Perfil – Folha de Londrina

## **7.2 - E D U C A Ç ã O**



**PERFIL DO MUNICÍPIO DE LONDRINA – 2002 (Ano Base 2001)**

**QUADRO 2 – CENTROS MUNICIPAIS DE EDUCAÇÃO INFANTIL**

<b>NOME DO CENTRO</b>	<b>FAIXA ETÁRIA</b>	<b>N.º DE ATENDIM. – 2000</b>	<b>ENDEREÇO</b>	<b>BAIRRO</b>	<b>FONE</b>
<b>ÁREA URBANA</b>					
01. C.M.E.I. Marízia Carli Loures	2 a 6 anos	95	Rua José Boralli, 325	Jardim Santiago	348-3395
02. C.M.E.I. Valéria Veronesi	3 meses a 6 anos	179	Rua Benjamin Constant, 800	Centro	321-6336
03. C.M.E.I. Marina Sabóia Nascimento	3 meses a 6 anos	127	Av. Guilherme de Almeida, 3.655	Jardim Cristal	341-4411
04. C.M.E.I. Carolina Benedita Santos	3 meses a 6 anos	105	Rua José Soares, 22	C. H. Avelino Vieira	348-6887
05. C.M.E.I. Lourdes Aparecida Perez Rossito	2 a 6 anos	91	Rua Atílio Scudeler, 283	Vila Portuguesa	337-0076
06. C.M.E.I. Iracema de Barros Mello	3 meses a 1 ano e 11 meses	39	Rua Flor dos Alpes, 262	Parque Ouro Branco	341-7316
07. C.M.E.I. Ida Garcia Pedriali	2 a 6 anos	89	Rua Santa Clara, 125	Jardim Espanha	337-0864
08. C.M.E.I. Francisco Quesada Ortega	3 m. a 6 anos	93	Rua José Vargas, 250	C. H. José Maurício Barroso	329-6355
09. C.M.E.I. Kalin Youssef Youssef	3 meses a 6 anos	91	Rua Tanzânia, 315	C. H. Hilda Mandarinó	348-7217
10. C.M.E.I. Yolanda Salgado Vieira Lima	3 meses a 6 anos	84	Rua Nelson Brunelli, 338	C. H. Alexandre Urbanas	321-7165
11. C.M.E.I. Durvalinda Pereira O. de Assis	3 meses a 6 anos	63	Rua Franz Hesselman, 150	C. H. São Pedro	321-7138
Total		<b>1.056</b>			
<b>ÁREA RURAL</b>					
01. C.M.E.I. Marli Maques Agostinho	3 m. a 6 anos	85	Rua Amapá, s/nº	Distrito de Guaravera	320-3200
Total		<b>85</b>			
<b>TOTAL GERAL</b>		<b>1.141</b>			

FONTE: PML/Secretaria de Educação

**PERFIL DO MUNICÍPIO DE LONDRINA – 2002 (Ano Base 2001)**

**QUADRO 3 – CRECHES MANTIDAS POR ENTIDADES NÃO GOVERNAMENTAIS – MUNICÍPIO DE LONDRINA**

NOME DA CRECHE	ÓRGÃO MANTENEDOR	FAIXA ETÁRIA	N.º DE ATEND. 2001	ENDEREÇO	BAIRRO	FONE
<b>ÁREA URBANA</b>						
01. Creche Ouro Branco	Centro Ouro Branco de Assistência ao Menor	0 a 6 anos e 11 meses	70	Rua Flor dos Alpes, 440 CEP: 86042-130	Parque Ouro Branco	341-1450
02. Creche Níssia R. Cabral	Centro de Promoção ao Menor Nossa Senhora das Graças	0 a 6 anos e 11 meses	154	Rua Antonio Vizitação L. Rubio, 18 CEP: 86045-580	C. H. Aníbal Siqueira Cabral (Cafezal)	342-3812/ 9991-7267
03. Creche Jurema Neves Canziani	Associação Pró-Criança	0 a 6 anos e 11 meses	95	Rua Dep. Agnaldo P. Lima, 50 CEP: 86041-480	C.H. Roseira	341-6762
04. Creche Helena H. Torres	A mesma	0 a 6 anos e 11 meses	80	Rua Olinto Pedriali, s/n CEP: 86048-170	C.H. Jamile Dequech	341-2775
05. Creche Padre Boaventura	Clube das Mães e Voluntárias do Conjunto São Lourenço	0 a 6 anos e 11 meses	160	Rua Antonio Silveira Santos, 92 CEP: 86043-100	C.H. São Lourenço	341-1677
06. Creche Rev. Jonas Dias Martins	Assoc. Feminina Evang. Benefic. de Londrina	0 a 6 anos e 11 meses	166	Rua Foz do Iguaçu, 245 CEP: 86061-150	Jardim Andrade	327-1187
07. Creche Tia Lana	Núcleo de Amparo Cristão e Creche Tia Lana	0 a 6 anos e 11 meses	81	Rua Rudolfo Diesel, 935	Jardim Tóquio	338-8634
08. Creche Nossa Senhora (Guilherme Pires)	Sociedade Beneficente Nossa Esperança	0 a 6 anos e 11 meses	82	Rua Antonio E. Naves, 156 CEP: 86037-270	C.H. Guilherme Pires	337-5888
09. Creche Novo Amparo	Assoc. de Moradores do C.H. Novo Amparo Grupo da Amizade	0 a 6 anos e 11 meses	70	Rua Agenor Pereira da Silva, 15 CEP: 86087-485	C. H. Novo Amparo	330-8283
10. Creche Imaculada Conceição	A mesma	0 a 6 anos e 11 meses	150	Rua Elson Pedro dos Santos, 205 CEP: 86044-000	Jd. União da Vitória	341-4335
11. Creche Alaíde Fausto de Souza	A mesma	0 a 6 anos e 11 meses	70	Rua Capiberibe, 63 CEP: 86025-100	Vila Nova	329-1140

Continua

**PERFIL DO MUNICÍPIO DE LONDRINA – 2002 (Ano Base 2001)**

continuação

**QUADRO 3 – CRECHES MANTIDAS POR ENTIDADES NÃO GOVERNAMENTAIS – MUNICÍPIO DE LONDRINA**

<b>NOME DA CRECHE</b>	<b>ÓRGÃO MANTENEDOR</b>	<b>FAIXA ETÁRIA</b>	<b>Nº DE ATEND. 2001</b>	<b>ENDEREÇO</b>	<b>BAIRRO</b>	<b>FONE</b>
12. Creche ABAC – Assoc. Beneficente Amigos da Criança	Associação Metodista de Assist. Social	0 a 6 anos e 11 meses	50	Rua Sudão, 273 CEP: 86080-110	Parque Ouro Verde	348-7282
13. Creche Marabá	Associação Feminina de Assistência à Criança	0 a 6 anos e 11 meses	220	Rua Ananás, 96 CEP: 86035-560	Jardim Marabá	326-2251
14. Creche Anália Franco	A mesma	0 a 6 e 11 meses	132	Av. Anália Franco, 33 CEP: 86039-520	Bairro Aeroporto	325-8060
15. Creche Antonieta Trindade	Associação Metodista de Assist. Social de Londrina	0 a 6 anos e 11 meses	70	Av. Saul Elkind, 1569 CEP: 86084-000	C. H. Vivi Xavier	348-7851/ 337-3966
16. Creche Antonio Augusto Faria	Sociedade Beneficente dos Bairros da Amizade	0 a 6 anos e 11 meses	200	Rua Aroeira, 230 CEP: 86071-230	Jardim Leonor	348-3068
17. Creche Aracy Soares Santos	Centro Promocional Creche Aracy S. Santos	0 a 6 anos e 11 meses	150	Rua Laurentino G. Hurbner, 359 CEP: 86045-700	C. H. Oscavo Gomes dos Santos	341-8388
18. Creche Renascer	SOMA - Sociedade Mantem. De Assistência	0 a 6 anos e 11 meses	160	Rua Mitomu Simamura, 105 CEP: 86043-040	Parque das Indústrias	341-0136
19. Creche Metodista União da Vitória	Associação Metodista de As. Soc. de Londrina	0 a 6 anos e 11 meses	120	Rua dos Arquitetos, 33 CEP: 86044-300	Jd. União da Vitória	342-5930
20. Creche Regina de Barros	Associação Metodista de As. Soc. de Londrina	0 a 6 anos e 11 meses	100	Av. Saul Elkind, 1278 CEP: 86082-000	C. H. Violin	326-4664/ 337-3966
21. Creche Lindalva da Silva Basseto	Assoc. dos Voluntários “Mães da Esperança”	0 a 6 anos e 11 meses	62	Rua Maria S. Francovig, 531 CEP: 86088-360	C. H. Semiramis	321-5685
22. Creche Gov. José Richa	A mesma	0 a 6 anos e 11 meses	130	Rua Garça Real, 98 CEP: 86084-270	C. H. Violin	339-0021
23. Creche Maria Helena C. Januário I	Associação Anos 53	0 a 6 anos e 11 meses	110	Av. dos Garis, 450 CEP: 86072-520	C. H. Chefe Newton	348-7618
24. Creche Maria Helena C. Januário II	Associação Anos 53	0 a 6 anos e 11 meses	53	Rua Aurélio B. de Holanda, 1.050 CEP: 86081-000	C. H. Parigot de Souza III	348-8588

continua

**PERFIL DO MUNICÍPIO DE LONDRINA – 2002 (Ano Base 2001)**

continuação

**QUADRO 3 – CRECHES MANTIDAS POR ENTIDADES NÃO GOVERNAMENTAIS – MUNICÍPIO DE LONDRINA**

<b>NOME DA CRECHE</b>	<b>ÓRGÃO MANTENEDOR</b>	<b>FAIXA ETÁRIA</b>	<b>N.º DE ATEND. 2001</b>	<b>ENDEREÇO</b>	<b>BAIRRO</b>	<b>FONE</b>
25. Creche Pequeno Príncipe	Associação Beneficente Amor e Paz	0 a 6 anos e 11 meses	75	Av. Winston Churchill, 1.555 CEP: 86080-130	Parque Ouro Verde	328-3478
26. Creche Guiomar Moreira	AEON – Associação de Est. Obj. Neoplatônicos	0 a 6 anos e 11 meses	120	Rua José Martins de Oliveira, 255 CEP: 86031-270	C. H. Mister Thomas	337-7587
27. Creche Menino Jesus	A mesma	0 a 6 anos e 11 meses	80	Rua Orlando Silva, 536 CEP: 86031-010	Vila Izabel	321-3478
28. Creche Dom Geraldo Fernandes	Instituto Pio XII	0 a 6 anos e 11 meses	170	Rua Coração de Maria, 90 CEP: 86015-410	Jardim Petrópolis	342-1059
29. Creche Estrelinha	Igreja Missionária do Jardim Aeroporto	0 a 6 anos e 11 meses	135	Avenida do Café, 100 CEP: 86038-000	Bairro Aeroporto	325-7499
30. Creche Ernani Moura Lima	Assoc. Pais e Mães do C. H. Ernani M. Lima	0 a 6 anos e 11 meses	85	Rua Leontina Conceição Gaion, 390 -CEP: 86037-130	C. H. Ernani Moura Lima	337-2756
31. Creche Tia Maria Júlia	SOS – Serviços de Obras Sociais Londrina	0 a 6 anos e 11 meses	70	Rua Jaguaribe, 350 CEP: 86025-250	Vila Nova	329-1171
32. Creche Vitória Mazetti Dinardi	Casa do Bom Samaritano	0 a 6 anos e 11 meses	90	Rua Brasília Machado, 153 CEP: 86079-380	Vila Marizia	334-1537
33. Creche Escolinha Irmãs Betânia	Congregação das Irmãs Betânia/ N. S.a da Paz	0 a 6 anos e 11 meses	80	Rua Nossa Senhora das Graças, 295 -CEP: 86071-510	Vila Nossa Senhora da Paz	327-4106
34. Creche Haydeé Colli Monteiro	Assoc. das Senhoras Rotarianas de Londrina	0 a 6 anos e 11 meses	175	Rua Plutão, 245 CEP: 86070-250	Jardim do Sol	327-2722
35. Creche Matilde Vicentini	Assoc. das Damas de Caridade de Londrina	0 a 6 anos e 11 meses	150	Rua Serra da Canastra, 636 CEP: 86065-160	Jardim Bandeirantes	323-7092
36. Creche Boa Esperança	SOMA – Sociedade Mantenedora de Assist.	0 a 6 anos e 11 meses	80	Rua Mitomo Simamura, 105	Parque das Indústrias Pesadas	341-0136
37. Creche Débora Dias	A mesma	0 a 6 anos e 11 meses	65	Rua Luiz Gomes da Silva, 163 CEP: 86070-120	C. H. João Paz	326-2773
38. AMPAS- Aquiles Stenghel	Assoc. Mães e Pais do C. H. Aquiles Stenghel	0 a 6 anos e 11 meses	130	Rua Vergilio Perin, 905 CEP: 86086-070	C. H. Aquiles Stenghel	336-6465
						Continua

**PERFIL DO MUNICÍPIO DE LONDRINA – 2002 (Ano Base 2001)**

continuação

**QUADRO 3 – CRECHES MANTIDAS POR ENTIDADES NÃO GOVERNAMENTAIS – MUNICÍPIO DE LONDRINA**

<b>NOME DA CRECHE</b>	<b>ÓRGÃO MANTENEDOR</b>	<b>FAIXA ETÁRIA</b>	<b>N.º DE ATEND. 2001</b>	<b>ENDEREÇO</b>	<b>BAIRRO</b>	<b>FONE</b>
39. Creche Padre Domingos Rovedatti	Paróquia Nossa Senhora de Fátima	0 a 6 anos e 11 meses	96	Rua Amianto, 45 CEP: 86030-000	Jardim Ideal	337-8516
40. Pré-Escola do Centro Com. “M.ª. Lúcia V. Barbosa”	Assoc. dos Moradores do C. H. Milton Gavetti	0 a 6 anos e 11 meses	90	Rua Luiz Vicente A. Gôngora, 22 CEP: 86078-440	C. H. Milton Gavetti	334-1740
41. Creche Nossa Senhora de Fátima	Sociedade Educadora Rainha das Missões	0 a 6 anos e 11 meses	100	Rua Mamburê, 151 CEP: 86027-310	Jardim Castelo	325-1349
42. Creche Santa Rita	Prov. Brasileira Congr. Irmãs Filhas Caridade S. Vicente de Paulo	0 a 6 anos e 11 meses	90	Avenida São João, 209 CEP: 86039-270	Vila Siam 2	322-0319
43. Creche Pindorama	Núcleo Social Evangélico de Londrina	0 a 6 anos e 11 meses	65	Rua Santa Rosa, 141 CEP: 86027-490	C. H. Pindorama	339-5418/ 321-7064
44. Creche Semente da Paz	Associação Amigos da Criança	0 a 6 anos e 11 meses	83	Rua Hikoma Udihara, 78 CEP: 86040-310	Jardim San Fernando	325-2442
45. Creche Tia Nelma	Associação Beneficente Estrela Máxima	0 a 6 anos e 11 meses	150	Rua Tupiniquins, 320 CEP: 86026-130	Vila Casoni	325-4660
46. Creche Melvin Jones	Depart. Diocesano de Obras Unidas à Sociedade São Vicente de Paulo	0 a 6 anos a 11 meses	155	Av. Madre Leônia Milito, 155 CEP: 86050-180	Parque Guanabara	339-0392
47. Instituição Evangélica Dorcas	A mesma	0 a 6 anos e 11 meses	44	Av. Jorge Casoni, 974 CEP: 86026-110	Vila Casoni	329-1650
48. Creche Cantinho dos Anjos	A mesma	0 a 6 anos e 11 meses	90	Rua John Lennon, s/n CEP 86082-105	C. H. Vivi Xavier	338-4228
49. Creche Ana Proveller	Agência Adventista de Desenvolvimento de Recursos Assistenciais	0 a 6 anos e 11 meses	80	Rua Pelicano, 53 CEP: 86078-190	Jardim Paraíso	327-2736
50. Creche Arco-Íris	CEDIC	0 a 6 anos e 11 meses	40	Rua Manila, 150	Jardim Cláudia	337-2325

continua

**PERFIL DO MUNICÍPIO DE LONDRINA – 2002 (Ano Base 2001)**

continua

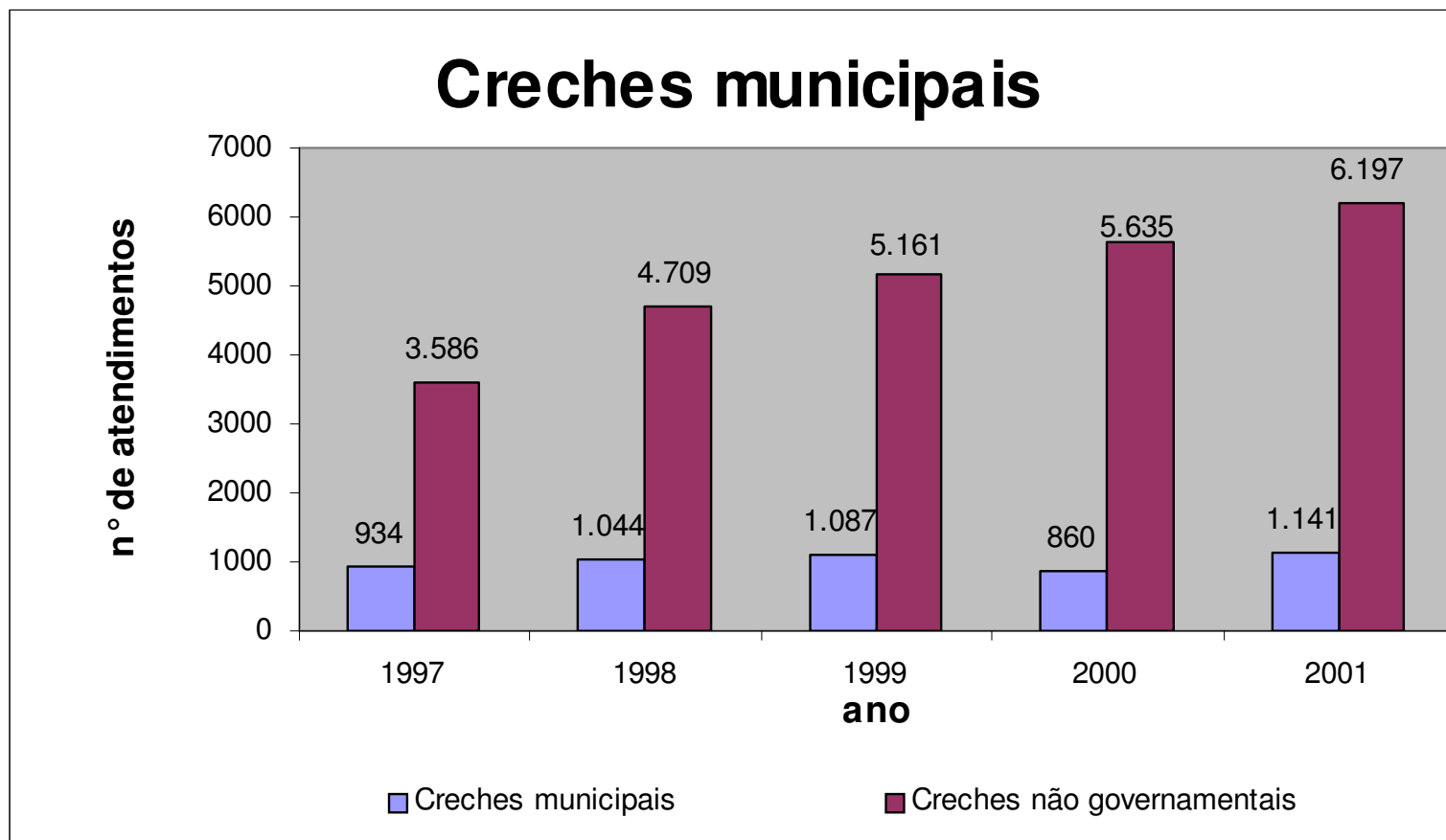
**QUADRO 3 – CRECHES MANTIDAS POR ENTIDADES NÃO GOVERNAMENTAIS – MUNICÍPIO DE LONDRINA**

<b>NOME DA CRECHE</b>	<b>ÓRGÃO MANTENEDOR</b>	<b>FAIXA ETÁRIA</b>	<b>N.º DE ATEND. 2001</b>	<b>ENDEREÇO</b>	<b>BAIRRO</b>	<b>FONE</b>
51. Pequena Casa de Nazaré	Instituto Irmãs da Reparação	0 a 6 anos e 11 meses	72	Rua Ruy Virmond Canascialli, nº 426 CEP: 86071-260	Jardim Leonor	338-8188
52. Creche Faça uma Criança Feliz	Assoc. dos Moradores do C. H. Farid Libos	0 a 6 anos e 11 meses	50	Rua Juvenal Egger Filho, 261	C. H. Farid Libos	321-3241
53. Centro de Educação Infantil “Avelino Vieira”	Assoc. de Moradores do C. H. Avelino A Vieira	0 a 6 anos e 11 meses	100	Rua Walquiria Val, s/n box 6	C. H. Avelino A. Vieira	348-0681
54. Centro de Educação Infantil “Mãe Rainha”	Assoc. do Desenvolvimento	0 a 6 anos e 11 meses	130	Rua Amendoinceiro, 1151	Jd. Leonor	328-1932
55. Centro de Educação Menino Deus	Sociedade Beneficente Menino Deus	0 a 6 anos e 11 meses	180	Rua Ermenegildo Marquezine, 50	João Turquino	328-1033
56. Nossa Esperança	Sociedade Beneficente Nossa Esperança	0 a 6 anos e 11 meses	92	Rua Antonio Eleotério Naves, 156	C. H. Guilherme Pires	337-5888
57. Antonio Guadeline Ferrante	Soc. Benef. dos Bairros da Amizade	0 a 2 anos e 11 meses	70	Rua Mamoeiro	Conjunto Charruá	348-3068
58. Creche Morumbi	Soc. Benef. dos Amigos do Morumbi e Adjac.	2 a 6 anos	100	Rua das Jabuticabeiras, 120	Jardim Morumbi	321-1918
59. Berçário Emanuel	Núcleo Evangélico de Londrina	0 a 2 anos e 11 meses	30	Rua Ivan Bittencourt, 21	C. H. Nilton Gaveti	339-5418 321-7460
<b>Total</b>			<b>6.147</b>			
<b>ÁREA RURAL</b>						
01. Creche do Distrito de Irerê	Associação São José de Irerê	0 a 6 anos e 11 meses	50	Rua Antonio Calheiros, s/n CEP: 86015-000	Distrito de Irerê	320-6170
<b>Total</b>			<b>50</b>			
<b>TOTAL GERAL</b>			<b>6.197</b>			

FONTE: PML/Secretaria de Ação Social

NOTA: Creches mantidas pelas Associações Comunitárias, Beneficentes e Igrejas

Gráfico 3



FONTE: Secretaria Municipal de Ação Social/PML

**PERFIL DO MUNICÍPIO DE LONDRINA – 2002 (Ano Base 2001)**

**TABELA 70 – SITUAÇÃO DO ENSINO NO MUNICÍPIO DE LONDRINA - Nº DE ESCOLAS, MODALIDADES DE ENSINO OFERTADAS - ANO 2001**

ENTIDADE  MANTENE  DORA	MODALIDADES OFERTADAS											
	Nº de  Escolas	Curso	Educ.Jov.	Educação	Educ.		Ensino	Ensino	Educ.	Educação	Superior	Pós- Graduação
		Normal	e Adultos	Especial	Infantil		Fundam.	Médio	Jov. Adultos	Profissionaliz		
		em Nível Médio	Ens. Fund.		Creche	Pré			Ens.Médi o	Técnico		
ESTADUAL	72	-	7	13	2	5	63	34	4	1	1	1
MUNICIPAL	107	-	31	13	12	75	97	-	-	-	-	-
Esc.M.Indigena	2	-	-	-	-	2	2	-	-	-	-	-
PARTICULAR	185	1	1	7	126	165	34	11	2	7	4	4
TOTAL	366	1	39	33	142	247	196	45	6	8	5	5

FONTE: Dados Preliminares do Censo Escolar de 2001 – Ministério da Educação  
Organização dos dados: Gerência de Pesquisas e Informações/DPI/SEPLAN/PML



**PERFIL DO MUNICÍPIO DE LONDRINA – 2002 (Ano Base 2001)**

**TABELA 71 – SITUAÇÃO DO ENSINO NO MUNICÍPIO DE LONDRINA – N.º DE MATRÍCULA INICIAL – ANO 2001**

ENTIDADE MANTENE- DORA	NÚMERO DE MATRÍCULA INICIAL - 2001											
	Curso Normal em Nível Médio	Ed. Jovens e Adultos Ens. Fund.	Educ. Especial	Educação Profissiona lizante Técnico	Educação Infantil		Ensino Fundam.	Ensino Médio	Ed. Jovens Adultos Ens. Médio	SUPERIOR		TOTAL GERAL (*)
					Creche	Pré				Gradua- ção	Pós-Gra- duação	
ESTADUAL												
Área Urbana	0	5.537	213	79	79	186	38.083	19.700	3.443	SD	SD	67.320
Área Rural	0	0	0	0	0	0	138	424	0	SD	SD	562
Subtotal	0	5.537	213	79	79	186	38.221	20.124	3.443	SD	SD	67.882
MUNICIPAL												
Área Urbana	0	2.234	83	0	378	3.700	21.464	0	0	0	0	27.859
Área Rural	0	132	4	0	30	296	4.750	0	0	0	0	5.212
Esc.Munic.	0	0	0	0	0	48	101	0	0	0	0	149
Indígena												
Subtotal	0	2.366	87	0	408	4.044	26.315	0	0	0	0	33.220
PARTICULAR	20	117	894	1.778	3.389	8.121	8.011	3.796	756	SD	SD	26.882
Subtotal	20	117	894	1.778	3.389	8.121	8.011	3.796	756	SD	SD	26.882
TOTAL	20	8.020	1.194	1.857	3.876	12.351	72.547	23.920	4.199	SD	SD	127.984

FONTE: Dados Preliminares do Censo Escolar de 2001 – Ministério da Educação  
Organização dos dados pela Gerência de Pesquisas e Informações/DPI/SEPLAN - PML

NOTA: (\*) Exclusive Nível Superior  
SD = Sem Dados (em 04/12/2001)

**PERFIL DO MUNICÍPIO DE LONDRINA – 2002 (Ano Base 2001)**

**TABELA 72 - ENSINO SUPERIOR E DE PÓS-GRADUAÇÃO–MUNICÍPIO DE LONDRINA – 2002**

ENTIDADE	GRADUAÇÃO			PÓS-GRADUAÇÃO		
	Nº Total Matrículas	Nº Cursos	Nº de Professores	Nº Cursos	Nº Matrículas	Nº Professores
ISBL	52	3	16	4	190	35
SEMIN. TEOL. DE LONDRINA	126	1	15	1	-	6
UNIFIL	3.131	16	209	9	276	86
UNOPAR	6.171 <sup>(2)</sup>	22 <sup>(2)</sup>	389 <sup>(2)</sup>	29 <sup>(2)</sup>	591 <sup>(2)</sup>	102 <sup>(2)</sup>
UEL	-	38	1.648 <sup>(1)</sup>	117	-	-
UMP	676	6	52	-	-	-
<b>TOTAL</b>	10.156	86	2.329	160	1.057	229

FONTES: ISBL, Seminário Teológico de Londrina, UNIFIL, UNOPAR e UEL

NOTAS: (1) N.º inclui também professores que atuam nos cursos de Pós-Graduação – Situação em Dez/01

(2) Dados referentes ao ano de 2000

**TABELA 73 – EVOLUÇÃO DAS MATRÍCULAS INICIAIS NA EDUCAÇÃO INFANTIL, ENSINO FUNDAMENTAL, MÉDIO, ED. DE JOVENS E ADULTOS, ENSINO SUPERIOR E PÓS-GRADUAÇÃO NO MUNICÍPIO DE LONDRINA**

ANO/MATRÍCULA ENSINO	1980	1990	1996	1997	1998	1999	2000	2001
Educ. Jovens e Adultos I e II Segmentos			1.588	1.364		<sup>(1)</sup> 12.251	<sup>(1)</sup> 9.388	8.020
Educação Especial		153	1.115	1.359	1.410	1.107	1.120	1.194
Educação Infantil (Pré)	3.131	6.017	8.875	8.834	8.083	10.911	10.630	12.351
Ensino Fundamental	54.075	75.413	78.769	79.937	77.992	74.783	73.634	72.547
Ensino Médio	10.521	13.592	23.295	23.814	25.139	27.261	25.335	23.920
Educ. Jovens e Adultos Ensino Médio	7.615	7.101	7.100	7.213	11.492	4.718	4.004	4.199
Superior	9.174	12.404	12.451	13.794	15.866	20.698	21.092	21.303
Pós-Graduação		1.069	1.889	3.519	2.989	4.033	2.378	2.643
<b>TOTAL</b>	84.516	115.749	135.082	136.834	142.971	155.762	147.581	146.177
POPULAÇÃO	301.711	379.522	412.553	420.180	426.607	432.257	438.704	454.871
<b>% MATRÍCULA POPULAÇÃO</b>	28,01	30,50	32,74	32,60	33,51	36,03	33,64	32,13

FONTE: Entidades Mantenedoras, PML/Dados preliminares do Censo Escolar/2001

População - 1980 - Censo Demográfico – IBGE ; 1990 - Estimativa SEPLAN ; 1996 - Contagem da População – IBGE;1998, 1999, 2000 e 2001 – Estimativas IBGE

NOTA: . A partir de 01.01.1997 foram alteradas as nomenclaturas das modalidades de ensino, de acordo com a Lei Federal nº 9.394/24.12.96 (Lei das Diretrizes e Bases da Educação Nacional-LDB):

Pré-Escola = Educação Infantil

1º Grau = Ensino Fundamental

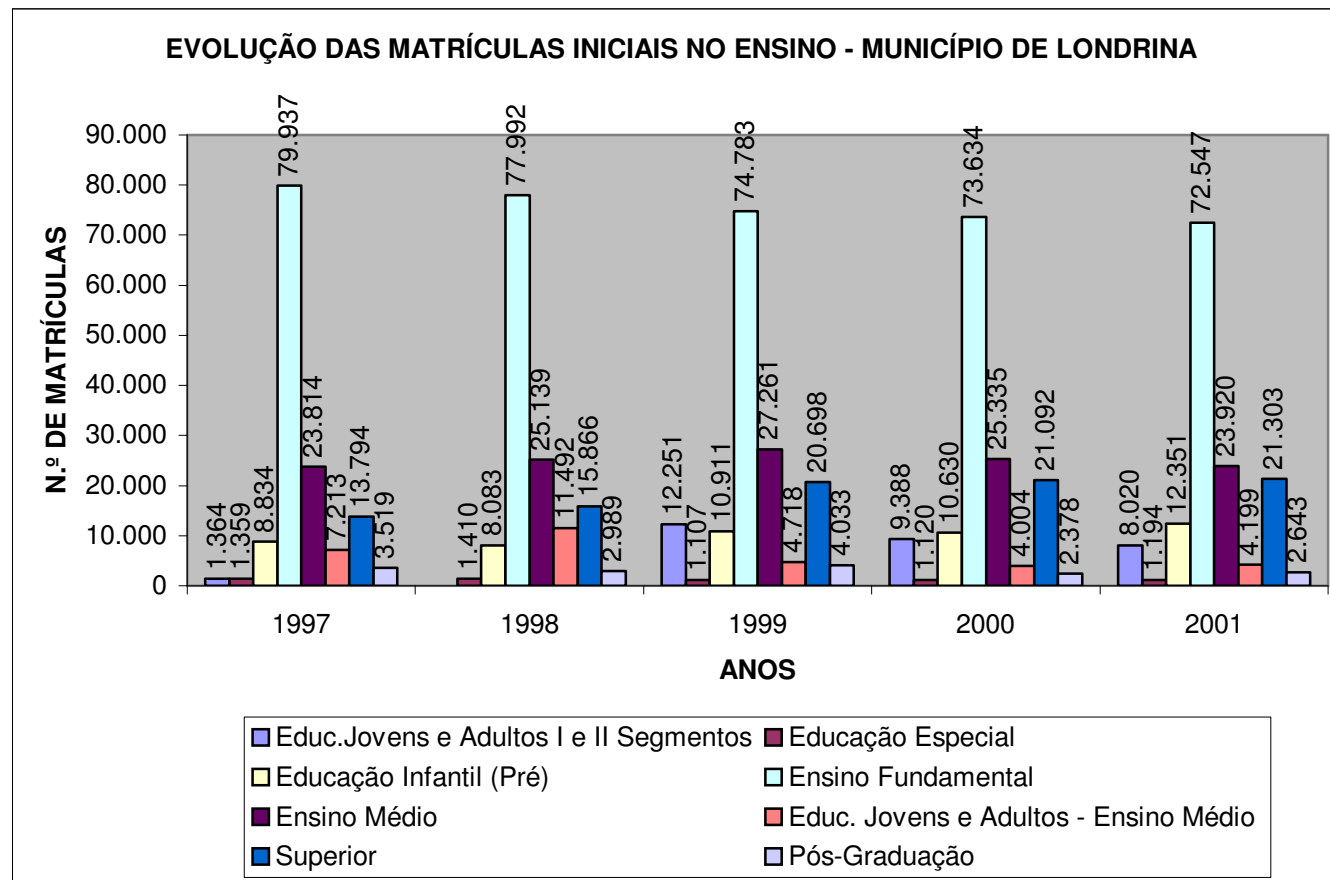
2º Grau = Ensino Médio

(1) I segmento = alfabetização a 4ª série

II segmento = 5ª a 8ª série

PREFEITURA DO MUNICÍPIO DE LONDRINA–SECRETARIA DE PLANEJAMENTO–DPI/GPI

Gráfico 4



FONTE: Entidades Mantenedoras, PML/Dados Preliminares do Censo Escolar/2000.

**PERFIL DO MUNICÍPIO DE LONDRINA – 2002 (Ano Base 2001)**

**TABELA 74 – MOVIMENTO E RENDIMENTO ESCOLAR DA REDE DE ENSINO DO MUNICÍPIO DE LONDRINA - ENSINO FUNDAMENTAL  
1ª A 8ª SÉRIE - 1999**

ENTIDADE MANTENEDORA	MATRÍC. INICIAL	TRANS. RECEBI DAS	MATRÍC. GERAL	TRANSF. EXPEDIDAS	ABANDONO (EVASÃO)	APROVADOS	REPROVADOS	MATRÍCULA FINAL	TAXA DE APROVADOS (%)	TAXA DE REPROVADOS (%)	TAXA DE ABANDONO (EVASÃO) (%)
<b><u>MUNICIPAL</u></b>											
Área Urbana	21.498	2.680	24.178	2.694	364	19.547	1.573	21.120	91,0	7,3	1,7
Área Rural	4.907	790	5.697	689	310	4.224	474	4.698	84,3	9,5	6,2
<b><u>ESTADUAL</u></b>											
Área Urbana	39.947	2.367	42.314	3.731	2.325	31.953	3.422	36.258	82,8	8,9	6,0
Área Rural	236	23	259	28	12	218	1	219	94,4	0,4	5,2
<b><u>FEDERAL</u></b>											
Área Rural	106	S/D	S/D	S/D	S/D	S/D	S/D	S/D	S/D	S/D	S/D
<b><u>PARTICULAR</u></b>											
Área Urbana	8.007	200	8.207	334	29	7.201	319	7.844	91,5	4,0	0,4
<b>TOTAL</b>	<b>74.701</b>	<b>6.060</b>	<b>80.655</b>	<b>7.476</b>	<b>3.040</b>	<b>63.143</b>	<b>5.789</b>	<b>70.139</b>	<b>86,3</b>	<b>7,9</b>	<b>4,2</b>

FONTE DOS DADOS BRUTOS: Dados preliminares do Censo Escolar 2000 – Ministério da Educação - Secr. Educ. das Unidades da Federação

PML/Secretaria de Educação - Assessoria de Planejamento

NOTA: Matrícula geral = Matrícula inicial + transf. recebidas

Matrícula final = Matrícula geral – transf. expedidas – abandono

Taxa de Aprovados = (aprovados x 100) : (matrícula geral – transf. expedidas)

Taxa de Reprovados = (reprovados x 100) : (matrícula geral – transf. expedidas)

Taxa de Abandono = (Abandono x 100) : (matrícula geral – transf. expedidas)

Metodologia de cálculo adotada pelo MEC/Banco Mundial.

**PERFIL DO MUNICÍPIO DE LONDRINA – 2002 (Ano Base 2001)**

**TABELA 75 – MOVIMENTO E RENDIMENTO ESCOLAR DA REDE DE ENSINO DO MUNICÍPIO DE LONDRINA–ENSINO MÉDIO (2º GRAU) – 1999**

ENTIDADE MANTENEDORA	MATRÍC. INICIAL	TRANSFER. RECEBIDAS	MATRÍC. GERAL	TRANSF. EXPEDIDAS	ABANDONO (EVASÃO)	APROVA DOS	REPROVA DOS	MATRÍCULA FINAL	TAXA DE APROVADOS (%)	TAXA DE REPROVADOS (%)	TAXA DE ABANDONO (EVASÃO) (%)
<b><u>ESTADUAL</u></b>											
Área Urbana	22.495	988	23.483	1.567	2.245	16.488	2.911	19.671	75,2	13,3	10,2
Área Rural	404	13	417	8	36	143	5	373	35,0	1,2	8,8
<b><u>PARTICULAR</u></b>											
Área Urbana	4.362	166	4.528	466	79	3.756	207	3.983	92,5	5,1	1,9
<b>TOTAL</b>	<b>27.261</b>	<b>1.167</b>	<b>28.428</b>	<b>2.041</b>	<b>2.360</b>	<b>20.387</b>	<b>3.123</b>	<b>24.027</b>	<b>77,3</b>	<b>11,8</b>	<b>8,9</b>

FONTE DOS DADOS BRUTOS: Dados preliminares do Censo Escolar 2000 – Ministério da Educação - Secr. Educ. das Unidades da Federação

NOTA: Matrícula geral = Matrícula inicial + transf. recebidas

Matrícula final = Matrícula geral – transf. expedidas – abandono

Taxa de Aprovados = (aprovados x 100) : (matrícula geral – transf. expedidas)

Taxa de Reprovados = (reprovados x 100) : (matrícula geral – transf. expedidas)

Taxa de Abandono = (Abandono x 100) : (matrícula geral – transf. expedidas)

Metodologia de cálculo adotada pelo MEC/Banco Mundial.

**PERFIL DO MUNICÍPIO DE LONDRINA – 2002 (Ano Base 2001)**

**TABELA 76 – EVOLUÇÃO DO MOVIMENTO ESCOLAR DA REDE MUNICIPAL– ZONA URBANA 1ª A 4ª SÉRIE – ENS. FUNDAMENTAL - 1991/2001**

<b>DISCRIMINAÇÃO</b>	<b>1991</b>	<b>1992</b>	<b>1993</b>	<b>1994</b>	<b>1995</b>	<b>1996</b>	<b>1997</b>	<b>1998</b>	<b>1999</b>	<b>2000</b>	<b>2001</b>
Matrícula inicial	17.845	18.619	18.601	18.844	19.060	20.388	21.187	21.468	21.498	21.744	21.441
Transferências recebidas	1.696	1.928	1.903	1.794	2.026	2.572	2.398	2.540	2.680	2.367	3.224
<b>Matrícula Geral</b>	<b>19.541</b>	<b>20.547</b>	<b>20.504</b>	<b>20.638</b>	<b>21.086</b>	<b>22.960</b>	<b>23.585</b>	<b>24.008</b>	<b>24.178</b>	<b>24.111</b>	<b>24.665</b>
Transferências expedidas	1.662	2.125	2.023	1.978	1.974	2.443	2.256	2.410	2.694	2.509	3.280
Abandono	782	615	730	698	657	593	564	569	364	327	234
Aprovados	15.283	15.974	15.829	15.997	16.849	17.903	19.119	19.551	19.547	19.567	19.416
Reprovados	1.814	1.833	1.922	1.965	1.606	2.021	1.646	1.478	1.573	1.708	1.735
<b>Matrícula final</b>	<b>17.097</b>	<b>17.807</b>	<b>17.751</b>	<b>17.962</b>	<b>18.455</b>	<b>19.924</b>	<b>20.765</b>	<b>21.029</b>	<b>21.120</b>	<b>21.275</b>	<b>21.151</b>
Taxa de aprovados (%)	85,48	86,71	85,65	85,73	88,16	87,26	89,64	90,52	91,0	90,58	90,8
Taxa de reprovados (%)	10,15	9,95	10,40	10,53	8,40	9,85	7,72	6,84	7,3	7,91	8,1
Taxa de abandono (evasão) (%)	4,37	3,34	3,95	3,74	3,44	2,89	2,64	2,64	1,7	1,51	1,1

FONTE: PML/Secretaria de Educação – Assessoria de Planejamento

NOTA: Matrícula geral = Matrícula inicial + transf. recebidas

Matrícula final = Matrícula geral – transf. expedidas – abandono

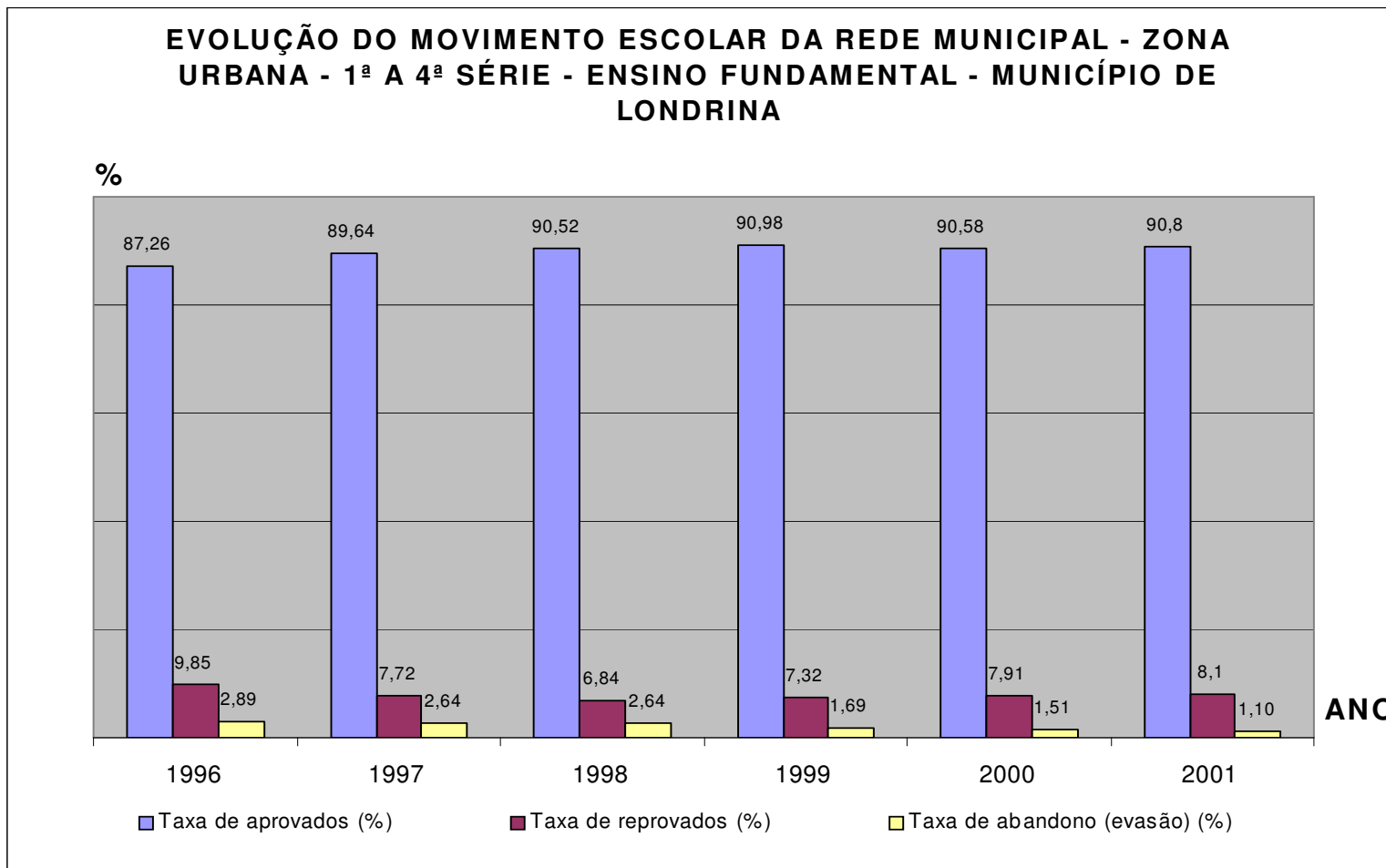
Taxa de Aprovados = (aprovados x 100) : (matrícula geral – transf. expedidas)

Taxa de Reprovados = (reprovados x 100) : (matrícula geral – transf. expedidas)

Taxa de Abandono = (Abandono x 100) : (matrícula geral – transf. expedidas)

Metodologia de cálculo adotada pelo MEC/Banco Mundial

Gráfico 5



FONTE: PML/Secretaria de Educação – Assessoria de Planejamento

**PERFIL DO MUNICÍPIO DE LONDRINA – 2002 (Ano Base 2001)**

**TABELA 77 – EVOLUÇÃO DO MOVIMENTO ESCOLAR DA REDE MUNICIPAL-ZONA RURAL-1ª A 4ª SÉRIE - ENS. FUNDAMENTAL 1991/2001**

<b>DISCRIMINAÇÃO</b>	<b>1991</b>	<b>1992</b>	<b>1993</b>	<b>1994</b>	<b>1995</b>	<b>1996</b>	<b>1997</b>	<b>1998</b>	<b>1999</b>	<b>2000</b>	<b>2001</b>
Matrícula inicial	4.787	3.881	4.360	4.163	3.967	3.826	2.793	2.821	2.705	2.686	2.536
Transferências recebidas	758	1.352	744	660	731	687	434	460	556	365	541
<b>Matrícula Geral</b>	<b>5.545</b>	<b>5.233</b>	<b>5.104</b>	<b>4.823</b>	<b>4.698</b>	<b>4.513</b>	<b>3.227</b>	<b>3.281</b>	<b>3.261</b>	<b>3.051</b>	<b>3.077</b>
Transferências expedidas	774	698	770	625	668	552	407	466	505	427	524
Abandono	412	375	320	338	273	314	147	130	79	81	36
Aprovados	3.790	3.542	3.398	3.284	3.271	3.178	2.358	2.411	2.437	2.299	2.267
Reprovados	569	618	616	576	486	469	315	274	240	244	250
<b>Matrícula final</b>	<b>4.359</b>	<b>4.160</b>	<b>4.014</b>	<b>3.860</b>	<b>3.757</b>	<b>3.647</b>	<b>2.673</b>	<b>2.685</b>	<b>2.677</b>	<b>2.543</b>	<b>2.517</b>
Taxa de aprovados (%)	79,44	78,10	78,40	78,23	81,17	80,23	83,62	85,65	88,4	87,61	88,8
Taxa de reprovados (%)	11,93	13,63	14,21	13,72	12,06	11,84	11,17	9,73	8,7	9,3	9,8
Taxa de abandono (evasão) (%)	8,64	8,27	7,38	8,05	6,77	7,93	5,21	4,62	2,9	3,09	1,4

FONTE: PML/Secretaria de Educação – Assessoria de Planejamento

NOTA: Matrícula geral = Matrícula inicial + transf. recebidas

Matrícula final = Matrícula geral – transf. expedidas – abandono

Taxa de Aprovados = (aprovados x 100) : (matrícula geral – transf. expedidas)

Taxa de Reprovados = (reprovados x 100) : (matrícula geral – transf. expedidas)

Taxa de Abandono = (Abandono x 100) : (matrícula geral – transf. expedidas)

Metodologia de cálculo adotada pelo MEC/Banco Mundial



**PERFIL DO MUNICÍPIO DE LONDRINA – 2002 (Ano Base 2001)**

**TABELA 78 – EVOLUÇÃO DO MOVIMENTO ESCOLAR DA REDE MUNICIPAL - ZONA RURAL - 5ª a 8ª SÉRIE - ENSINO FUNDAMENTAL-1991/2001**

<b>DISCRIMINAÇÃO</b>	<b>1991</b>	<b>1992</b>	<b>1993</b>	<b>1994</b>	<b>1995</b>	<b>1996</b>	<b>1997</b>	<b>1998</b>	<b>1999</b>	<b>2000</b>	<b>2001</b>
Matrícula inicial	2.037	2.172	2.397	2.823	2.948	3.113	2.120	2.172	2.202	2.257	2.208
Transferências recebidas	120	141	297	139	187	213	167	184	234	164	247
<b>Matrícula Geral</b>	<b>2.157</b>	<b>2.313</b>	<b>2.694</b>	<b>2.962</b>	<b>3.135</b>	<b>3.326</b>	<b>2.287</b>	<b>2.356</b>	<b>2.436</b>	<b>2.421</b>	<b>2.455</b>
Transferências expedidas	137	147	183	193	227	230	178	199	184	199	276
Abandono	355	393	407	414	472	465	242	256	231	277	205
Aprovados	1.181	1.407	1.625	1.841	2.002	2.138	1.666	1.743	1.787	1.793	1.746
Reprovados	484	366	479	514	434	493	201	158	234	202	228
<b>Matrícula final</b>	<b>1.665</b>	<b>1.773</b>	<b>2.104</b>	<b>2.355</b>	<b>2.436</b>	<b>2.631</b>	<b>1.867</b>	<b>1.901</b>	<b>2.021</b>	<b>1.995</b>	<b>1.974</b>
Taxa de aprovados (%)	58,47	64,96	64,72	66,49	68,84	69,06	78,99	80,81	79,4	80,69	80,1
Taxa de reprovados (%)	23,96	16,90	19,08	18,56	14,92	15,92	9,53	7,32	10,4	9,09	10,5
Taxa de abandono (evasão) (%)	17,57	18,14	16,21	14,95	16,23	15,02	11,47	11,87	10,2	10,22	9,4

FONTE: PML/Secretaria de Educação – Assessoria de Planejamento

NOTA: Matrícula geral = Matrícula inicial + transf. recebidas

Matrícula final = Matrícula geral – transf. expedidas – abandono

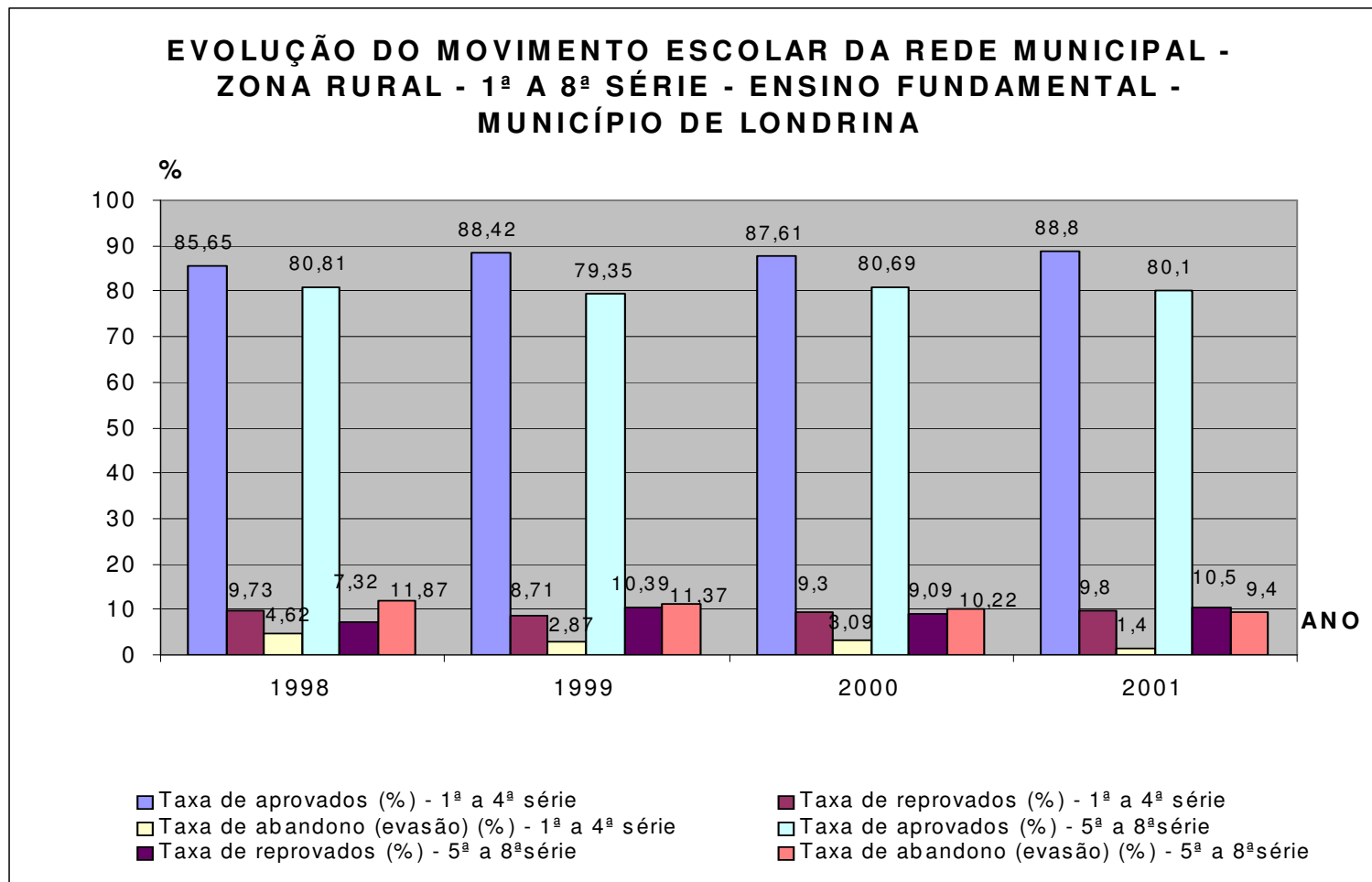
Taxa de Aprovados = (aprovados x 100) : (matrícula geral – transf. expedidas)

Taxa de Reprovados = (reprovados x 100) : (matrícula geral – transf. expedidas)

Taxa de Abandono = (abandono x 100) : (matrícula geral – transf. expedidas)

Metodologia de cálculo adotada pelo MEC/Banco Mundial

Gráfico 6



FONTE: PML/Secretaria de Educação – Assessoria de Planejamento

---

PERFIL DO MUNICÍPIO DE LONDRINA – 2002 (Ano Base 2001)

---

**TABELA 79 – DESPESA E RECEITA DESTINADA À EDUCAÇÃO – ADMINISTRAÇÃO MUNICIPAL 1994 A 2001**

Valores em 1.000			
ANO	RECEITA ARRECADADA (IMPOSTOS+TRANSF.CONSTITUC. + LEIS FEDERAIS NºS. 9.394/96 E 9.424/96)	DESPESA EMPENHADA EM EDUCAÇÃO	% DE PARTICIPAÇÃO
1994	R\$ 31.367	R\$ 11.282	35,96
1995	R\$ 65.968	R\$ 23.000	34,87
1996	R\$ 82.226	R\$ 31.083	37,80
1997	R\$ 81.165	R\$ 33.105	40,79
1998	R\$ 108.720	R\$ 44.837	41,24
1999	R\$ 123.253	R\$ 46.149	37,44
2000	R\$ 150.380	R\$ 54.916	36,52
2001	R\$ 146.631	R\$ 46.543	31,74

FONTE:PML/Secretaria de Fazenda – Balanços Anuais

NOTA: Cumprimento ao Artigo 212 da Constituição Federal, Art. 69, § 5º da Lei Federal 9.394/96 (Lei de Diretrizes e Bases da Educação Nacional) e Lei Federal nº 9.424/96 (FUNFEF)

**PERFIL DO MUNICÍPIO DE LONDRINA – 2002 (Ano Base 2001)**

**TABELA 80 – ENSINO MÉDIO PROFISSIONALIZANTE – 2000**

<b>NOME DA ESCOLA</b>	<b>HABILITAÇÃO</b>	<b>Nº DE MATRÍCULAS 2000</b>	<b>Nº DE CONCLUINTES 1999</b>
<b>ESCOLAS ESTADUAIS</b>			
01. C. E. Maria do Rosário Castaldi	Técnico em Eletrotécnica	-	143
02. C. E. Marcelino Champagnat	Técnico em Contabilidade	-	76
	Educação Geral	856	-
03. C. E. Antonio de Moraes Barros	Técnico em Contabilidade	-	53
04. C. E. Olympia M. Tormenta	Auxiliar de Contabilidade	168	22
	Técnico em Contabilidade	105	39
05. C. E. São José	Técnico em Contabilidade	114	49
	Auxiliar de Contabilidade	101	100
06. Instituto de Ed. Estadual de Londrina – IEEL	Técnico em Contabilidade	-	208
	Magistério	-	307
07. C.E. Beahir E. Mendonça	Educação Geral	345	72
08. C.E. Nilo Peçanha	Educação Geral	101	-
09. C.E. Paiquerê (Rural)	Educação Geral	62	24
Total		1.852	1.093
<b>ESCOLAS PARTICULARES</b>			
01. Colégio São Paulo	Técnico em Proce. de Dados	-	25
02. Inst. Politécnico de Londrina	Técnico em Eletrônica	90	39
	Técnico em Eletrotécnica	56	15
03. Colégio Adventista	Técnico em Proce. de Dados	13	20
04. Colégio Mãe de Deus	Magistério 1º grau	122	6
Total		281	105
<b>TOTAL GERAL</b>		<b>2.133</b>	<b>1.198</b>

FONTE: Dados preliminares do Censo Escolar/2000– Ministério da Educação – Secretaria de Educação das Unidades da Federação

**QUADRO 4 – RELAÇÃO DOS CURSOS DE GRADUAÇÃO E PÓS-GRADUAÇÃO OFERTADOS NAS INSTITUIÇÕES DE ENSINO SUPERIOR DE LONDRINA – 2001**

U.E.L. – GRADUAÇÃO		
N.º de Ordem	Cursos	Habilitação/Modalidade
<b>Área de Ciências Biológicas e da Saúde</b>		
1.	Biomedicina	Bacharelado
2.	Ciências Biológicas	Licenciatura/Bacharelado
3.	Enfermagem	Bacharelado
4.	Farmácia	Farmacêutico/Farmacêutico Bioquímico/ Alimentos
5.	Fisioterapia	Bacharelado
6.	Medicina	Bacharelado
7.	Medicina Veterinária	Bacharelado
8.	Odontologia	Bacharelado
9.	Psicologia	Licenciatura e Bacharelado/ Psicólogo
<b>Área de Ciências Exatas e Tecnologia</b>		
10.	Agronomia	Bacharelado
11.	Arquitetura e Urbanismo	Bacharelado
12.	Ciência da Computação	Bacharelado
13.	Engenharia Civil	Bacharelado
14.	Engenharia Elétrica	Eletrônica
15.	Física	Licenciatura/Bacharelado
16.	Matemática	Licenciatura/Bacharelado
17.	Química	Licenciatura/Bacharelado/ Química Tecnológica
<b>Área de Humanidades</b>		
18.	Administração	Bacharelado
19.	Arquivologia	Habilitação Geral
20.	Artes Cênicas	Interpretação Teatral
21.	Biblioteconomia	Informação e sociedade/Informação e gerência
22.	Ciência do Esporte	Bacharelado
23.	Ciências Contábeis	Bacharelado
24.	Ciências Econômicas	Bacharelado
25.	Ciências Sociais	Licenciatura/Bacharelado
26.	Comunicação Social	Jornalismo/Relações Públicas
27.	Desenho Industrial	Programação Visual
28.	Direito	Bacharelado
29.	Educação Artística	Licenciatura em Artes Plásticas
30.	Educação Física	Licenciatura
31.	Estilismo em Moda	Bacharelado
32.	Filosofia	Licenciatura
33.	Geografia	Licenciatura/Bacharelado
34.	História	Licenciatura/Bacharelado
35.	Letras	Português – Literaturas de Língua Portuguesa/ Português – Inglês, e respectivas Literaturas/ Português – Francês e respectivas Literaturas/ Português – Espanhol e respectivas Literaturas
36.	Música	Licenciatura
37.	Pedagogia	Licenciatura
38.	Secretariado Executivo	Bacharelado
39.	Serviço Social	Bacharelado

FONTE: UEL – Universidade Estadual de Londrina

**U.E.L. – PÓS-GRADUAÇÃO**

**DOUTORADO:**

Agronomia, Ciência de Alimentos, Física

**MESTRADO:**

Administração, Agronomia, Ciência Animal, Ciências de Alimentos, Ciências Biológicas, Ciências Sociais, Direito Negocial, Educação, Física, Genética e Melhoramento, Geografia, Meio Ambiente e Desenvolvimento, História, Letras, Medicina, Microbiologia, Química dos Recursos Naturais, Saúde Coletiva, Serviço Social e Política Social.

**ESPECIALIZAÇÃO:**

Administração de Marketing e Propaganda; Administração Industrial; Análise Ambiental em Ciências da Terra; Análise do Comportamento e Problemas decorrentes de Interações Sociais na Infância e Adolescência; Análises Clínicas; Arquitetura e Pós-Modernidade: composição e linguagem; Arte-Educação, com habilidades em Artes Visuais, Música e Artes Cênicas; Avaliação e Prescrição de Programas de Exercícios Físicos; Avaliação Educacional; Bioética; Biologia Aplicada à Saúde; Bioquímica Aplicada; Bovinocultura de Leite: gestão, produção, sanidade e qualidade; Cidade Contemporânea: produção e gestão de ambientes urbanos; Ciência da Computação; Ciências Fisiológicas; Comunicação Empresarial com os Públicos nas Relações de Negócios; Contabilidade Societária e Gerencial; Design em Moda; Direito e Processo Penal; Direito Empresarial; Economia Empresarial; Educação Especial – Deficiência Mental; Educação Física no Ensino Básico; Educação Matemática, Enfermagem de Centro Cirúrgico e Centro de Material; Engenharia de Segurança do Trabalho; Ensino de Geografia; Ensino de Línguas Estrangeiras; Filosofia no Brasil: aspectos éticos e políticos; Filosofia Política e Jurídica; Física para o Novo Ensino Médio; Fotografia: Práxis e Discurso Fotográfico; Gerência de Unidades de Informação; Gestão Contemporânea de Recursos Humanos; Gestão de Qualidade de Alimentos; Gestão de Qualidade na Construção Civil; Gestão Universitária; História e Filosofia da Ciência; História Social e Ensino de História; Informática Básica; Lazer; Língua Inglesa; Língua Portuguesa; Literatura Brasileira; Medicina de Animais de Companhia; Medicina de Animais de Produção; Metodologia da Ação Docente; Ortodontia e Ortopedia Facial; Psicologia Clínica Psicanalítica; Psicologia Aplicada à Educação; Psicologia Organizacional e do Trabalho; Psicopedagogia na Instituição Escolar; Psicoterapia na Análise do Comportamento; Psicoterapia Psicanalítica; Química para Professores do Ensino Médio; Saúde Coletiva; Serviço Social: temas contemporâneos; Sociologia do Ensino Médio: Sociedade, Educação e Cultura; Tecnologia de Informática para Ensino à Distância; Treinamento Desportivo.

**RESIDÊNCIA MÉDICA:**

Anatomia Patológica; Anestesiologia; Cardiologia; Cirurgia Geral; Cirurgia Pediátrica; Cirurgia Vascular Periférica; Clínica Médica; Dermatologia; Doenças Infecciosas e Parasitárias; Endocrinologia-Metabologia; Gastroenterologia; Infectologia Pediátrica; Medicina Preventiva e Social; Nefrologia; Neonatologia; Neurocirurgia; Neurologia; Obstetrícia e Ginecologia; Oftalmologia; Ortopedia e Traumatologia; Otorrinolaringologia; Patologia Obstétrica; Pediatria Social; Pediatria; Pneumologia; Radiologia; Reumatologia; Urologia; UTI Pediátrica.

**RESIDÊNCIA VETERINÁRIA:**

Clínica Médica, Cirúrgica e Reprodução de Grandes Animais; Medicina de Animais de Companhia; Medicina Veterinária Preventiva; Patologia Animal.

**RESIDÊNCIA EM FISIOTERAPIA:**

Fisioterapia Neurológica (Adulto) e Fisioterapia Pulmonar

FONTE: UEL – Universidade Estadual de Londrina

**UMP – GRADUAÇÃO**

N.º de Ordem	Cursos	Habilitação/Modalidade
1.	Computação	Sistema de Informações
2.	Comunicação Social	Jornalismo
3.	Administração	Gestão de Negócios Internacionais Marketing
4.	Engenharia Elétrica	Telecomunicações
5.	Direito	Bacharelado

FONTE: UMP – Faculdade Metropolitana Londrinense

**PERFIL DO MUNICÍPIO DE LONDRINA – 2002 (Ano Base 2001)**

<b>UNOPAR – GRADUAÇÃO</b>		
<b>N.º de Ordem</b>	<b>Cursos</b>	<b>Habilitação/Modalidade</b>
1.	Odontologia	Bacharelado
2.	Fonoaudiologia	Bacharelado
3.	Educação Física	Licenciatura
4.	Administração	Bacharelado
5.	Ciências Contábeis	Bacharelado
6.	Ciências Aeronáuticas	Bach/Hab. Piloto Com. e Teoria de Linha Aérea
7.	Desenho Industrial	Bacharelado
8.	Tecnologia em Processamento de Dados	Bacharelado
9.	Educação Artística	Licenciatura/Bacharelado
10.	Fisioterapia	Fisioterapeuta
11.	Farmácia e Bioquímica	Farmacêutico/Farm. Industrial/Farm. Bioquímico
12.	Enfermagem	Enfermeiro
13.	Engenharia de Alimentos	Engenheiro
14.	Engenharia Elétrica e Telecomunicações	Engenheiro
15.	Engenharia da Computação	Bacharelado e Engenheiro da Computação
16.	Direito	Bacharelado
17.	Marketing e Propaganda	Bacharelado
18.	Letras	Licenciatura Inglês/Português
19.	Turismo e Hotelaria	Bacharelado
20.	Arquitetura e Urbanismo	Arquiteto
21.	Pedagogia	Licenciatura
22.	Nutrição	Bacharelado

FONTE: UNOPAR – Universidade Norte do Paraná

**UNOPAR – PÓS-GRADUAÇÃO**

**MESTRADO:**

Administração – Marketing/Finanças; Contabilidade e Controladoria

**ESPECIALIZAÇÃO:**

Educação Física Escolar; Atividades Aquáticas; Personal Training; Exercício e Qualidade de Vida; Treinamento Desportivo; Medicina Desportiva; Fisiologia do exercício; Nutrição Clínica; Gerência de Unidade Alimentar e Nutricional; Administração de Marketing com Ênfase em Serviços; Gestão Financeira e Auditoria; Administração Hospitalar; Engenharia de Software; Engenharia de Telecomunicações; Psicanálise, Vigilância Sanitária de Alimentos; Clínica e Cirurgia de Pequenos Animais; Reprodução e Produção de Bovinos; Ortodontia/Ortopedia Facial; Odontopediatria; Didática e Metodologia do Ensino A7; Administração, Supervisão e Orientação; Didática e Metodologia do Ensino B e C; Administração, Supervisão e Orientação A e B; Administração, Supervisão e Orientação C; Educação Infantil

**APERFEIÇOAMENTO:**

Capacitação para Psicólogo Responsável pela Avaliação Psicológica e Psicólogo Perito Examinador do Trânsito

FONTE: UNOPAR – Universidade Norte do Paraná

**SEMINÁRIO DE TEOLOGIA DE LONDRINA – GRADUAÇÃO**

<b>N.º de Ordem</b>	<b>Cursos</b>	<b>Habilitação/Modalidade</b>
1.	Teologia	Bacharelado

FONTE: Seminário de Teologia de Londrina

**SEMINÁRIO DE TEOLOGIA DE LONDRINA – PÓS-GRADUAÇÃO**

**ESPECIALIZAÇÃO:**

Ministérios Urbanos

FONTE: Seminário de Teologia de Londrina

---

**PERFIL DO MUNICÍPIO DE LONDRINA – 2002 (Ano Base 2001)**

---

**UNIFIL – GRADUAÇÃO**

<b>N.º de Ordem</b>	<b>Cursos</b>	<b>Habilitação/Modalidade</b>
1.	Administração	Gestão Empresarial/ Gestão de Sistemas de Informações/ Marketing/ Recursos Humanos
2.	Arquitetura e Urbanismo	Bacharelado
3.	Ciências Biológicas	Licenciatura
4.	Ciências Contábeis	Bacharelado
5.	Direito	Bacharelado
6.	Enfermagem	Bacharelado
7.	Farmácia	Bacharelado
8.	Fisioterapia	Bacharelado
9.	Nutrição	Bacharelado
10.	Pedagogia	Bacharelado
11.	Psicologia	Licenciatura/Bacharelado
12.	Secretariado Executivo	Bacharelado
13.	Sistemas de Informações	Bacharelado
14.	Tecnologia em Processamento de Dados	Bacharelado
15.	Teologia	Bacharelado
16.	Turismo	Bacharelado

FONTE: UNIFIL – Universidade Filadélfia.

NOTA: A partir de 24/04/2001, o CESULON passou a chamar UNIFIL – Universidade Filadélfia.

**UNIFIL – PÓS-GRADUAÇÃO****ESPECIALIZAÇÃO:**

Arquitetura de Interiores; Comportamento Organizacional e Gestão Empresarial; Direito Tributário; Engenharia de Avaliações de Bens e Perícias; Gestão Educacional; Internet; Psicopedagogia; Recursos Humanos; Gestão de Pessoas e Marketing Internos; Saúde Coletiva.

FONTE: UNIFIL – Universidade Filadélfia

NOTA: A partir de 24/04/2001, o CESULON passou a chamar UNIFIL – Universidade Filadélfia.

---

**ISBL – GRADUAÇÃO**

---

<b>N.º de Ordem</b>	<b>Cursos</b>	<b>Habilitação/Modalidade</b>
1.	Teologia	Bacharelado
2.	Teologia (Sistema de Férias)	Bacharelado
3.	Teologia	Licenciatura

FONTE: ISBL

---

**ISBL – PÓS-GRADUAÇÃO**

---

**ESPECIALIZAÇÃO:**

Aconselhamento Familiar; Aconselhamento Hospitalar, Aperfeiçoamento em Aconselhamento de Casal; Supervisão Clínica em Terapia de Casal e Família.

FONTE: ISBL.



## **7.3 - H A B I T A Ç Ã O**

**PERFIL DO MUNICÍPIO DE LONDRINA – 2002 (Ano Base 2001)**

**TABELA 81 - HABITAÇÃO POPULAR EM LONDRINA - CONJUNTOS HABITACIONAIS**

ANO	COHAB-LD		COHABAN/INOCOOP		COHAPAR		IPE		TOTAL	
	Conjuntos	Unidades	Conjuntos	Unidades	Conjuntos	Unidades	Conjuntos	Unidades	Conjuntos	Unidades
Antes de 1969	-	-	-	-	1	228	-	-	1	228
1969 – 1972	6	576	-	-	2	67	-	-	8	643
1973 – 1976	8	773	2	291	-	-	-	-	10	1.064
1977 – 1980	18	10.301	2	928	-	-	-	-	20	11.229
1981 – 1984	14	7.364	2	349	-	-	-	-	16	7.713
1985 – 1988	21	2.096	2	367	-	-	4	702	27	3.165
1989 – 1992	36	<sup>(1)</sup> 6.488	4	666	-	-	-	-	40	7.154
1993 – 1996	5	202	1	486	3	573	-	-	9	1.261
1997	1	10	-	-	-	-	-	-	1	10
1998	-	-	-	-	1	94	-	-	1	94
1999	1	185	-	-	1	441	-	-	2	626
2000	1	360	-	-	6	160	-	-	7	520
2001	2	548	-	-	2	99	-	-	4	647
<b>TOTAL</b>	<b>113</b>	<b>28.903</b>	<b>13</b>	<b>3.087</b>	<b>14</b>	<b>1.662</b>	<b>4</b>	<b>702</b>	<b>146</b>	<b>34.354</b>

FONTE: COHAB-LD, COHABAN/INOCOOP, COHAPAR e IPE

(1) 564 unidades - Convênio CAAPSMIL.

**PERFIL DO MUNICÍPIO DE LONDRINA – 2002 (Ano Base 2001)**

**TABELA 82 - DISTRIBUIÇÃO DE UNIDADES POR CONJ. HABIT. EM LONDRINA - ATÉ 2001**

CONJUNTO HABITACIONAL	Nº DE UNIDADES	ANO DE ENTREGA	LOCALIZAÇÃO (REGIÃO)	PROCEDÊNCIA DE RECURSOS
Vitória Régia	132	1970	sudeste	BNH
Flores	90	1970	sul	BNH
Barravento	34	1971	norte	BNH
Charrua	139	1971	noroeste	BNH
Servidores Municipais	65	1971	leste	PML/COHAB
Pindorama	116	1972	leste	BNH
São Pedro	210	1973	leste	BNH
Jerumenha	141	1973	sul	BNH
Gávea	130	1973	oeste	BNH
São Pedro	12	1973	leste	PML/COHAB
Pindorama II	53	1976	leste	BNH
Marumby	92	1976	noroeste	BNH
Presidente	75	1976	oeste	BNH
Núcleo Provisório Jd. Paraíso	60	1976	norte	PML/COHAB
São José II	68	1977	leste	BNH
Terreno Próprio	28	1977	diversos	BNH
Ruy Virmond Carnascialli	549	1978	norte	BNH
Lauro G. da Veiga Pessoa	124	1978	oeste	BNH
Milton Gavetti	740	1978	norte	BNH
São Lourenço	687	1979	sul	BNH
Parigot de Souza I e II	1.170	1979	norte	BNH
João Paz	814	1979	norte	BNH
Semiramis Barros Braga	817	1979	norte	BNH
Aquiles Stenghel	1.000	1979	norte	BNH
Vivi Xavier	1.000	1979	norte	BNH
Manoel Batista Vieira	88	1979	Tamarana	BNH
Chefe Newton Guimarães	287	1979	norte	BNH
Sebastião de Mello Cesar	350	1980	norte	BNH
Luiz de Sá	1.000	1980	norte	BNH
Avelino Antonio Vieira (Panissa)	600	1980	oeste	BNH
Ernani Moura Lima I	610	1980	sudeste	BNH
Novo Amparo	369	1980	nordeste	BNH
Anibal Siqueira Cabral (Cafezal I)	660	1981	sul	BNH
Ernani Moura Lima II	200	1981	sudeste	BNH

Continua

**PERFIL DO MUNICÍPIO DE LONDRINA – 2002 (Ano Base 2001)**

Continuação

**TABELA 82 - DISTRIBUIÇÃO DE UNIDADES POR CONJ. HABIT. EM LONDRINA - ATÉ 2001**

CONJUNTO HABITACIONAL	Nº DE UNIDADES	ANO DE ENTREGA	LOCALIZ AÇÃO (REGIÃO)	PROCEDÊNCIA DE RECURSOS
Mister Thomas	600	1981	nordeste	BNH
Nubar Boghossian (Semíramis II)	36	1982	norte	BNH
Jácomo Violin	1.536	1982	norte	BNH
Manoel Gonçalves (Vivi II)	215	1982	norte	BNH
N. S. da Paz (Paranoá)	47	1982	noroeste	BNH
FICAM I	100	1982	diversos	BNH
João B. A. Barros (Roseiras)	402	1983	sul	CEF
Tito Carneiro Leal (Saltinho)	460	1983	sul	CEF
Guilherme B. de A. Pires (Bronzeti)	210	1983	leste	CEF
Oscavo G. dos Santos (Cafezal II)	720	1983	sul	CEF
FICAM II	200	1983	diversos	CEF
Maria Cecília S. de Oliveira (Parra)	1.978	1983	norte	CEF
Três Marcos	15	1985	sul	CEF
Franciscato II	94	1985	sudeste	COHAB
Três Marcos	12	1986	sul	CEF
Evaldina A.Silva-V.Ricardo IV <sup>(1)</sup>	32	1986	leste	CEF
Lupércio Luppi - Pq.S Gabriel <sup>(1)</sup>	32	1986	leste	CEF
Eugênio M.V.Mendes–Ouro Verde I <sup>(1)</sup>	24	1986	norte	CEF
Wladir Farias - (Charrua II) <sup>(1)</sup>	40	1986	noroeste	CEF
Carlos C.Moreira(V.Ricardo III) <sup>(1)</sup>	32	1987	leste	CEF
José Osório Galo- (Ouro Verde II) <sup>(1)</sup>	40	1987	norte	CEF
Novo Amparo II (Stª Luzia)	26	1987	nordeste	COHAB
Santiago I (Jd. Garça Real)	38	1987	noroeste	COHAB
Jd. Novo Perobal	246	1987	sul	COHAB
Nadir Jangada Ferreira	72	1988	Guaravera	CEF
Enes Barbosa	84	1988	Tamarana	CEF
Paiquerê	72	1988	Paiquerê	CEF
Lerrovile	50	1988	Lerrovile	CEF
Manoel Gonçalves II (Vivi)	94	1988	norte	CEF
José Maurício Barroso (Cj. Eucaliptos)	612	1988	nordeste	CEF
Parigot de Souza III	260	1988	norte	CEF
FICAM III	189	1988	diversos	CEF
Itaoca I (Jamaica B1) <sup>(1)</sup>	32	1988	oeste	CEF

Continua

**PERFIL DO MUNICÍPIO DE LONDRINA – 2002 (Ano Base 2001)**

Continuação

**TABELA 82 - DISTRIBUIÇÃO DE UNIDADES POR CONJ. HABIT. EM LONDRINA - ATÉ 2001**

<b>CONJUNTO HABITACIONAL</b>	<b>Nº DE UNIDADES</b>	<b>ANO DE ENTREGA</b>	<b>LOCALIZ AÇÃO (REGIÃO)</b>	<b>PROCEDÊNCIA DE RECURSOS</b>
Jardim Vila Rica	197	1989	oeste	COHAB
Vale do Cambezinho I <sup>(1)</sup>	96	1989	sudeste	CEF
Vale do Cambezinho II <sup>(1)</sup>	90	1989	sudeste	CEF
Vale do Cambezinho III <sup>(1)</sup>	90	1989	sudeste	CEF
Vale dos Tucanos <sup>(1)</sup>	96	1989	sul	CEF
José Maurício Barroso (Cj.Eucaliptos)	59	1989	nordeste	CEF
Parigot de Souza III	281	1989	norte	CEF
Terrenos Próprios	761	1989	diversos	CEF
Bárbara Daher – Cafezal III	264	1989	sul	CEF
Amazonas I	33	1989	leste	CEF
Amazonas II	10	1989	leste	CEF
Antonio M. Nogueira ( Cafezal IV)	320	1989	sul	CEF
Armando Guazzi	304	1989	leste	CEF
Giovani Lunardelli	229	1989	leste	CEF
José Bonifácio e Silva	188	1989	leste	CEF
José M. Barroso	18	1989	nordeste	CEF
Parigot de Souza	54	1989	norte	CEF
Villa Antonio Benzoni Vicentini	195	1989	norte	CEF
Jd. Itália Furlatti Choucino	52	1989	Warta	CEF
Terrenos Próprios	160	1989	diversos	CEF
Aimaré I <sup>(1)</sup>	96	1989	oeste	CEF
Aimaré II <sup>(1)</sup>	96	1989	oeste	CEF
Itaoca II (Jamaica B2) <sup>(1)</sup>	48	1989	oeste	CEF
Itaoca III (Jamaica B3) <sup>(1)</sup>	48	1989	oeste	CEF
Itaoca IV (Jamaica A) <sup>(1)</sup>	64	1989	oeste	CEF
Sérgio Antonio	24	1990	leste	COHAB
José Belinati	133	1991	norte	COHAB
Farid Libos	474	1992	nordeste	CEF
Hilda Mandarinino I	383	1992	norte	CEF
Hilda Mandarinino II	348	1992	norte	CEF
Jardim Alexandre Urbanas	500	1992	sudeste	CEF
Jesualdo Garcia Pessoa	151	1992	nordeste	CEF

Continua

**PERFIL DO MUNICÍPIO DE LONDRINA – 2002 (Ano Base 2001)**

Continuação

**TABELA 82 - DISTRIBUIÇÃO DE UNIDADES POR CONJ. HABIT. EM LONDRINA - ATÉ 2001**

CONJUNTO HABITACIONAL	Nº DE UNIDADES	ANO DE ENTREGA	LOCALIZ AÇÃO (REGIÃO)	PROCEDÊNCIA DE RECURSOS
Santiago II	93	1992	noroeste	CEF
Santiago II – A	124	1992	noroeste	CEF
Jamile Dequech	393	1992	sul	CEF
Marísia II – 1ª etapa	48	1995	norte	COHAB
Marísia	37	1995	norte	COHAB
Vale do Cambezinho	58	1996	Sudeste	COHAB
Marísia II – 2ª Etapa	26	1996	Norte	COHAB
Marísia II – 3ª Etapa	33	1996	Norte	COHAB
Hilda Mandarinó	10	1997	Norte	COHAB
João Turquino <sup>(2)</sup>	185	1999	Oeste	COHAB
Condomínio Residencial Ilha Bela <sup>(3)</sup>	360	2000	Leste	COHAB
Residencial Horizonte <sup>(2)</sup>	344	2001	Norte	COHAB
Residencial Aurora Tropical <sup>(3)</sup>	204	2001	Oeste	COHAB
<b>TOTAL</b>	<b>28.903</b>	<b>-</b>	<b>-</b>	<b>-</b>

FONTE: COHAB-LD

(1) Apartamentos; (2) Casas; (3) Sobrados Geminados

**TABELA 83 – CONJ. HABIT. CONSTRUÍDOS PELO INOCOOP/COHABAN EM LONDRINA**

DISCRIMINAÇÃO	Nº DE UNIDADES	ANO DE ENTREGA
Santos Dumont <sup>(1)</sup>	60	1975
Orion	231	1976
Antares	340	1978
Lindóia	588	1979
Igapó	105	1981
Santa Rita I	245	1983
Santa Rita II	223	1985
Água Verde <sup>(1)</sup>	144	1987
Novo Horizonte <sup>(1)</sup>	144	1988
Santa Rita III <sup>(1)</sup>	144	1989
Ana Carolina <sup>(1)</sup>	80	1990
Santa Rita IV	298	1991
Daniella <sup>(1)</sup>	80	1992
Santos Dumont <sup>(1)</sup>	486	1996
<b>TOTAL</b>	<b>3.168</b>	<b>-</b>

FONTE: INOCOOP/COHABAN

(1) Apartamentos

**PERFIL DO MUNICÍPIO DE LONDRINA – 2002 (Ano Base 2001)**

**TABELA 84 - CONJUNTOS HABITACIONAIS FINANCIADOS PELA COHAPAR EM LONDRINA**

DISCRIMINAÇÃO	Nº DE UNIDADES	ANO DE ENTREGA
Novo Aeroporto	47	1967
Londrina – Três Marcos	20	1968
Café	228	1968
Jardim Florada (São Luiz)	32	1995
Jardim Taquara (Maravilha)	17	1995
Conj.Hab. José Giordano	524	1996
Moradias Cabo Frio	<sup>(1)</sup> 94	1998
Moradias Cabo Frio	<sup>(2)</sup> 441	1999
Moradias Cabo Frio XX	19	2000
Moradias Cabo Frio XXI	13	2000
Moradias Cabo Frio XXII	19	2000
Moradias Ribeirão do Pinhal	27	2000
Vila Rural Londrina/Paiquerê	47	2000
Vila Rural Londrina/Guairacá	35	2000
Vila Rural Londrina/Guaravera	53	2001
Vila Rural Londrina/Lerroville	46	2001
<b>TOTAL</b>	<b>1.662</b>	<b>-</b>

FONTE: COHAPAR

NOTA: (1) apartamentos = 80  
sobrados = 14

(2) Casas = 269  
Apartamentos = 158  
Sobrados = 14

**TABELA 85 - CONJUNTOS HABITACIONAIS CONSTRUÍDOS ATRAVÉS DO IPE**

DISCRIMINAÇÃO	Nº DE UNIDADES	ANO DE ENTREGA
Resid. Margens do Igapó <sup>(1)</sup>	210	1988
Resid. Nova Era <sup>(1)</sup>	96	1988
Resid. Interlagos <sup>(1)</sup>	96	1988
Resid. Tietê <sup>(1)</sup>	300	1988
Residencial Arthur Thomas <sup>(1)</sup>	92	1989
<b>TOTAL</b>	<b>794</b>	<b>-</b>

FONTE: IPE

(1) Apartamentos

NOTA: Agente Financeiro: BANESTADO

**TABELA 86 - CONJUNTOS HABITACIONAIS CONSTRUÍDOS ATRAVÉS DA CAAPSMML**

DISCRIMINAÇÃO	Nº DE UNIDADES	ANO DE ENTREGA
Resid. Vale do Cambézinho I <sup>(1)</sup>	96	1989
Resid. Vale do Cambézinho II <sup>(1)</sup>	90	1989
Resid. Vale do Cambézinho III <sup>(1)</sup>	90	1989
Resid. Vale dos Tucanos <sup>(1)</sup>	96	1989
Resid. Aimará I <sup>(1)</sup>	96	1989
Resid. Aimará II <sup>(1)</sup>	96	1989
<b>TOTAL</b>	<b>564</b>	<b>-</b>

FONTE: CAAPSMML

(1) Apartamentos

NOTA: Agente Financeiro: COHAB-LD

**TABELA 87 – HABITAÇÃO POPULAR EM LONDRINA – ASSENTAMENTOS – ÁREAS APTAS A SEREM REGULARIZADAS – SITUAÇÃO 2001**

LOCALIZAÇÃO	Nº DE FAMÍLIAS	Nº DE PESSOAS	REGIÃO	ANO OCUPAÇÃO	ANO URBANIZAÇÃO
Jardim Leste-Oeste/Favela Vila Rica	197	985	Oeste	1964	1988 a 1993
Vila Marizia I	38	190	Centro	1968	1993
Vila Marizia II	68	340	Centro	1968	1994 a 1997
Jardim Rosa Branca I	140	700	Leste	1972	1992
Jardim Sérgio Antonio	24	120	Leste	1973	1990
Jardim Santa Inês	35	175	Leste	1976	1992
Jardim Franciscato I	202	1.010	Sul	1978	1985
Jardim Franciscato II	94	470	Sul	1979	1988
Jardim Rosa Branca II	16	80	Leste	1983	1992
Jardim das Bananeiras – próximo a Vila Ricardo	29	145	Leste	1996	1996
Jardim Santa Mônica	32	160	Leste	1986	1991
Jardim Morar Melhor	66	330	Sul	1996	1996
Jardim dos Campos (C.H. Aquiles Stenghel)	210	1.050	Norte	1996	1997
Jardim das Paineiras (Fundo do C. H. Hilda Mandarin)	43	215	Norte	1996	1997
Jardim São Jorge	748	3.740	Norte	1997 a 1998	1999
Jardim São Marcos	160	800	Sul	1997	1998
Jardim Novo Perobal	26	130	Sul	1998	1999
Remanescente do C. H. Vivi Xavier	50	250	Norte	1998	1999
Conj. Resid. Aurelino Manoel da Costa- Distrito de Guaravera	24	120	Distrito	1995	1998
Jardim Kobayashi	31	155	Sul	1999	1999
Jardim União da Vitória V	100	500	Sul	1997	1998
Jardim Maracanã I e II	606	3.030	Oeste	1999	2000
<b>TOTAL</b>	<b>2.939</b>	<b>14.695</b>	-	-	-

FONTE: COHAB-LD

Habitação de Baixa Renda no Âmbito Municipal - IPPUL/1996



**PERFIL DO MUNICÍPIO DE LONDRINA – 2002 (Ano Base 2001)**

**TABELA 88 – ASSENTAMENTOS E FAVELAS URBANIZADAS – ÁREAS REGULARIZADAS – 2001**

LOCALIZAÇÃO	Nº DE FAMÍLIAS	Nº DE PESSOAS	REGIÃO	ANO DE OCUPAÇÃO	ANO DE URBANIZ.
Jardim Santa Fé	356	1.780	Leste	1992	1992
Quati	46	276	Norte	1993	1995
Jardim João Turquino	851	4.255	Oeste	1996	1998
Jardim Nossa Senhora da Paz (C.H. Paranoá)	280	1.400	Oeste	1959	1979
Jardim Nova Conquista	151	755	Sul	1974	1989
Jardim Novo Perobal	246	1.230	Sul	1987	1988
Jardim União da Vitória I, II, III, IV	1.956	9.780	Sul	1985	1995
<b>TOTAL</b>	<b>3.886</b>	<b>19.476</b>	-	-	-

FONTE: COHAB-LD

Habitação de Baixa Renda no Âmbito Municipal – IPPUL/1996

**TABELA 89 - OCUPAÇÕES IRREGULARES EM ÁREAS PARTICULARES – SITUAÇÃO 2001**

LOCALIZAÇÃO	Nº DE FAMÍLIAS	Nº DE PESSOAS	REGIÃO	ANO DE OCUPAÇÃO	ANO DE URBANIZ.
Jardim Santa Fé – Monte Cristo	590	2.950	Leste	1997	-
Favela Jardim Primavera	120	600	Norte	1999	-
Nossa Senhora Aparecida (ao lado do Jardim São Jorge)	168	840	Norte	2001	-
Favela Colosso	80	400	Oeste	1975	-
Jardim Cristal	23	115	Sul	1977	-
<b>TOTAL</b>	<b>981</b>	<b>4.905</b>	-	-	-

FONTE: COHAB-LD

Nota: As famílias da favela Quati foram removidas do local, para outros dispersos.

**PERFIL DO MUNICÍPIO DE LONDRINA – 2002 (Ano Base 2001)**

**TABELA 90 - OCUPAÇÕES IRREGULARES – SITUAÇÃO 2001**

LOCALIZAÇÃO	Nº DE FAMÍLIAS	Nº DE PESSOAS	REGIÃO	ANO DE OCUPAÇÃO
Fundo de Vale da Favela Marizia	129	645	Centro	1995
Área destinada a Horta Comunitária – Jardim Santa Fé – (Fundo de Vale)	76	380	Leste	1994
Área destinada ao Centro Com. Jardim Santa Fé	20	100	Leste	1995
Fundo de Vale da Favela Santa Inês	38	190	Leste	1996
Fundo de Vale do Jardim das Bananeiras	12	60	Leste	1996
Fundo de Vale do Resid. Santa Mônica (Chácara)	86	430	Leste	1989
Fundo do C. H. Pindorama	50	250	Leste	1999
Jardim São Rafael (Lixão)	106	530	Leste	1998
Lixão (Av. Teodoro Victorelli)	12	60	Leste	1992
Vila Ricardo (próximo a Escola)	20	100	Leste	1992
Zircônio – Fundo de Vale da Rua Zircônio	29	145	Leste	1975
Fundo de Vale C. H. José Belinati	43	230	Norte	1996
Fundo de Vale do Conjunto Maria Cecília (fundo da Rua Ana C. Piacentini)	38	190	Norte	2000
Fundo de Vale do Jardim Paulista – Cantinho do Céu	56	280	Norte	1988
Fundo de Vale do Jardim Santa Mônica	15	75	Norte	1989
Fundo de Vale dos C. H. Aquiles Stenghel, Luiz de Sá, Maria Cecília	94	470	Norte	1997
Fundo de Vale Jardim dos Campos	52	260	Norte	1998
Praça no Jardim Marieta	105	525	Norte	2001
Terreno junto ao C. H. Novo Amparo	110	550	Norte	2000
Cilo III – próximo ao Pool de Combustível	62	310	Oeste	1990
Cativa – Fdo de Vale da Rua Bélgica – próx. à Cativa	50	250	Sul	1975
Fundo de Vale do Jardim Franciscato	13	65	Sul	1997
Fundo de Vale Novo Perobal	42	210	Sul	1995
Jardim União da Vitória (encosta IV, V)	330	1.650	Sul	1998
<b>TOTAL</b>	<b>1.588</b>	<b>7.955</b>	-	-

FONTE: COHAB-LD

Habitação de Baixa Renda no Âmbito Municipal – IPPUL/1996

Obs. As famílias/pessoas localizadas no Fundo de Vale do Alto da Boa Vista foram transferidas para o Jardim São Jorge.

## **7.4 - S A Ú D E**

**PERFIL DO MUNICÍPIO DE LONDRINA – 2002 (Ano Base 2001)**

**TABELA 91 - UNIDADES BÁSICAS DE SAÚDE - MUNICÍPIO DE LONDRINA – 2001**

DISCRIMINAÇÃO	REGIÃO/ANO IMPLANT.	N.º DE MÉDICOS	N.º DE ENFERMEI ROS	N.º AUXILIAR ENFERMAGEM /SAÚDE	POPULAÇÃO ESTIMADA	N.º DE ATENDIMENTO		HORÁRIO DE ATENDI MENTO
						MÉDICO	ENFERM.	
01. ALVORADA Rua Poços de Caldas, 85	Oeste/1992	03	02	12	21.935	11.678	23.214	7 às 19h
02. AQUILES STENGHEL Rua Vergílio Perin, 789	Norte/1986	04	04	12	15.223	22.422	36.468	7 às 19h
03. BANDEIRANTES Rua Serra-do-Boi, 149	Oeste/1977 Nova Construção/1998	04	04	13	14.126	18.282	35.795	7 às 19h
04. CAFEZAL Av. Pres. Abrahan Lincoln, 65	Sul/1983	04	04	12	14.082	16.401	56.943	7 às 19h
05. CARNASCIALLI Rua da Esperança. 98	Norte/1978	05	04	09	19.171	13.938	40.621	7 às 19h
06. CENTRO SOCIAL URBANO Rua Afílio Scudeler, 283	Centro/1979	04	02	09	11.362	11.198	33.743	7 às 19h
07. CHEFE NEWTON Rua dos Pintores, 73	Norte/1986	06	04	07	9.826	12.253	30.258	7 às 19h
08. ELDORADO Rua Pitágoras, 188	Leste/1980	04	02	08	8.774	12.487	39.972	7 às 19h
09. ERNANI MOURA LIMA Rua Gerônimo Máximo, 30	Leste/1987	03	01	08	5.571	10.378	16.365	7 às 19h
10. GUAIRACÁ Rua Principal, s/n.º	Rural/1985	01	01	01	-	1.277	8.831	7 às 19h
11. GUANABARA Rua Valparaíso, esquina Av. Higienópolis	Sul/1995	03	01	08	13.336	9.050	23.297	7 às 19h
12. GUARAVERA Av. São João, s/n.º	Rural/1978	01	01	07	4.365	1.778	22.955	7 às 19h
13. IRERÊ Av. Paraná, 178	Rural/1977 N/Constr. 1999	02	01	04	2.139	4.271	34.865	7 às 19h
14. JARDIM DO SOL Rua Plutão, 245	Oeste/1971	04	01	08	7.984	11.417	22.184	7 às 19h
15. JOÃO PAZ Rua José Garcia Rodrigues,90	Norte/1980 N/Constr. 1999	04	04	11	10.572	15.315	32.543	7 às 19h

continua

**PERFIL DO MUNICÍPIO DE LONDRINA – 2002 (Ano Base 2001)**

**TABELA 91 - UNIDADES BÁSICAS DE SAÚDE - MUNICÍPIO DE LONDRINA – 2001**

DISCRIMINAÇÃO	REGIÃO/ANO IMPLANT.	N.º DE MÉDICOS	N.º DE ENFERMEI ROS	N.º AUXILIAR ENFERMAGEM /SAÚDE	POPULAÇÃO ESTIMADA	N.º DE ATENDIMENTO		HORÁRIO DE ATENDI MENTO
						MÉDICO	ENFERM.	
16. JOSÉ BELINATI Rua Benjamin Constant, 450	Centro/1992	10	04	33	38.562	90.340	122.731	24h
17. LEONOR Rua Aroeira, 284	Oeste/1979	08	06	38	15.442	106.863	183.533	24h
18. LERROVILLE Rua Santos, 181	Rural/1978	02	01	04	5.472	7.460	25.656	7 às 19h
19. LINDÓIA Rua das Maritacas, 1800	Leste/1992	03	02	10	8.379	14.339	28.410	7 às 19h
20. MARABÁ Rua das Goiabeiras, 385	Leste/1988 Reinaugurado. em 30.10.96	06	05	15	10.879	16.472	33.129	7 às 19h
21. MARAVILHA Av. Brasil, 40	Rural/1978	02	01	02	1.343	2.295	5.171	7 às 19h
22. MARIA CECÍLIA Rua Eugênio Gayon, 835	Norte/1985 N/constr. 1992	09	05	27	16.890	58.217	150.174	7 às 23h
23. MILTON GAVETTI Rua Alberto Preto, 75	Norte/1987 Reinaug. 1996	04	02	09	7.808	13.454	23.495	7 às 19h
24. MISTER THOMAS Rua Itália- Choucino, 75	Leste/1988	01	02	06	3.553	8.077	17.172	7 às 19h
25. NOVO AMPARO Rua Maria Garcia Lopes, 178	Leste/1985	03	01	07	4.738	8.661	32.835	7 às 19h
26. OURO BRANCO Rua Flor dos Alpes, 570	Sul/1985	05	02	10	8.642	15.291	39.250	7 às 19h
27. PAIQUERÊ Rua Vitório Libardi, 272	Rural/1972	01	01	05	2.558	2.980	16.058	7 às 19h
28. PANISSA Rua Walkiria Val, 125	Oeste/1988 Reinaug.- 1996	05	04	11	7.545	16.319	29.688	7 às 19h
29. PARIGOT DE SOUZA III Av. Saul Elkind, 2.205	Norte/1988 Reinaug.- 1996	06	04	11	9.826	19.739	32.320	7 às 19h
30. PATRIMÔNIO REGINA Rod. Mábio Gonçalves Palhano, 355	Rural/1985	01	01	03	2.886	2.551	19.847	7 às 19h

continua

**PERFIL DO MUNICÍPIO DE LONDRINA – 2002 (Ano Base 2001)**

**TABELA 91 - UNIDADES BÁSICAS DE SAÚDE - MUNICÍPIO DE LONDRINA – 2001**

DISCRIMINAÇÃO	REGIÃO/ANO IMPLANT.	N.º DE MÉDICOS	N.º DE ENFERMEI ROS	N.º AUXILIAR ENFERMAGEM /SAÚDE	POPULAÇÃO ESTIMADA	N.º DE ATENDIMENTO		HORÁRIO DE ATENDI MENTO
						MÉDICO	ENFERM.	
31. PATRIMÔNIO SELVA Rua Reinaldo Benis, 160	Rural/1985	02	01	03	-	1.750	5.198	7 às 19h
32. PIL – Parque das Indústrias Leves Rua das Curruíras, 542	Leste/1980	03	01	06	7.194	5.607	15.450	7 às 19h
33. PIND – Parque das Indústrias Rua Firmino L. de Oliveira, 424	Sul/1980	04	02	09	6.931	13.475	32.851	7 às 19h
34. PIZA Rua Veneza, 546	Sul/1979	04	04	10	11.669	15.201	29.973	7 às 19h
35. RESERVA INDÍGENA	Rural/1994	01	01	02	-	2.942	10.865	7 às 19h
36. SANTIAGO Rua Figueira, 1330	Oeste/1986	05	04	11	11.494	15.373	27.391	7 às 19h
37. SAN IZIDRO Rua Maria José Carneiro, 85	Sul/1998	02	01	06	4.123	7.181	17.498	7 às 19h
38. SÃO LUIZ Rua General Osório, 296	Rural/1985	01	01	05	1.917	5.516	24.347	7 às 19h
39. TAQUARUNA Rua Marco Antonio, 450 – Patrim. Taquaruna	Rural/1988	01	01	02	-	552	2.524	7 às 19h
40. TÓKIO Rua Sílvio Bussadori, 120	Oeste/1985	03	02	10	10.616	16.745	31.051	7 às 19h
41. TRÊS BOCAS Estrada Londrina-Maravilha	Rural/1988	01	011	02	-	1.376	2.731	7 às 19h
42. UNIÃO DA VITÓRIA Rua 32, Lote 11	Sul/1995	08	05	25	6.975	58.892	158.113	24h
43. VILA CASONI Av. Dez de Dezembro, 580	Centro/1992	04	04	13	10.879	20.151	32.894	7 às 19h
44. VILA FRATERNIDADE Rua Santa Madalena, 89	Centro/1970	03	01	05	5.132	8.509	23.238	7 às 19h
45. VILA NOVA Rua Cabo Verde, s/n.º	Centro/1977	02	02	06	8.335	7.407	23.873	7 às 19h

continua

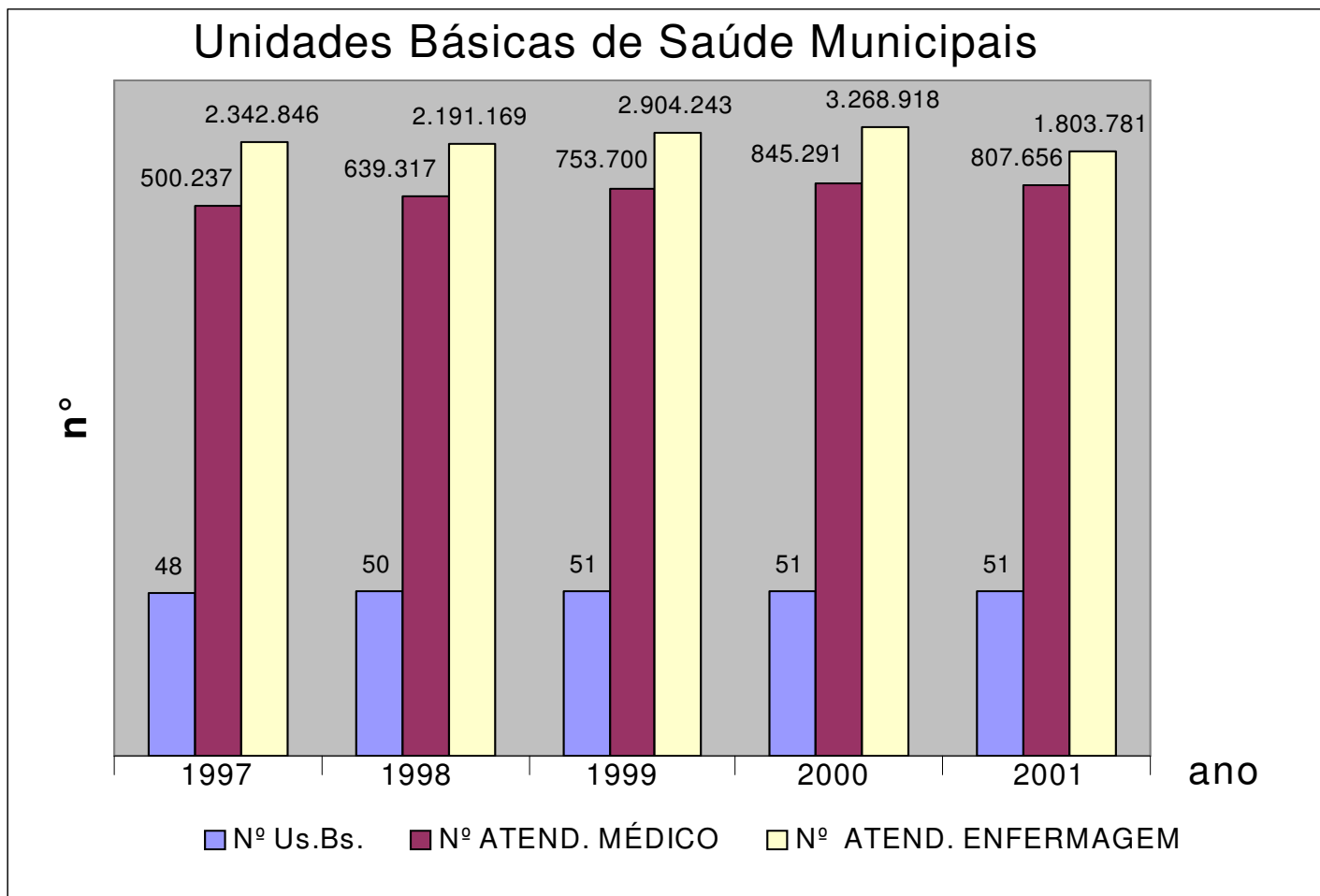
**PERFIL DO MUNICÍPIO DE LONDRINA – 2002 (Ano Base 2001)**

**TABELA 91 - UNIDADES BÁSICAS DE SAÚDE - MUNICÍPIO DE LONDRINA – 2001**

DISCRIMINAÇÃO	REGIÃO/ANO IMPLANT.	N.º DE MÉDICOS	N.º DE ENFERMEI ROS	N.º AUXILIAR ENFERMAGEM /SAÚDE	POPULAÇÃO ESTIMADA	N.º DE ATENDIMENTO		HORÁRIO DE ATENDI MENTO
						MÉDICO	ENFERM.	
46. VILA RICARDO Rua Rosa Branca, 246	Leste/1986	05	02	07	8.554	8.340	17.505	7 às 19h
47. VIVI XAVIER Rua Maysa, 411	Norte/1988	02	02	08	7.370	9.506	26.159	7 às 19h
48. WARTA Travessa Cambé, 514	Rural/1978 Reinaug. 1996	01	01	04	1.323	3.028	8.031	7 às 19h
49. VILA BRASIL Rua Argentina, 600	Centro/1998	03	02	06	13.559	11.911	26.126	7 às 19h
50. ITAPOÃ Rua Benedito José Teodoro, 259	Sul/1984 Nova constru- ção 1998	05	03	12	11.581	16.556	36.178	7 às 19h
51. ARMINDO GUAZZI Av. São João, 4321	Leste/1999	05	04	15	15.442	22.435	34.262	7 às 19h
<b>TOTAL</b>		<b>183</b>	<b>122</b>	<b>487</b>	<b>446.083</b>	<b>807.656</b>	<b>1.803.781</b>	

FONTE: PML/ASMS - Autarquia de Serviço Municipal de Saúde

Gráfico 7



FONTE: PML/ASMS – Autarquia do Serviço Municipal de Saúde



**PERFIL DO MUNICÍPIO DE LONDRINA – 2002 (Ano Base 2001)**

**TABELA 92 - HOSPITAIS DE LONDRINA – 2001**

NOME/ENDEREÇO	ESPECIALIDADE	TOTAL DE LEITOS
• Hospital Evangélico de Londrina Av. Bandeirantes, 618 Fone: 324-1640	Geral	203
• Hospital Mater Dei R. Senador Souza Naves, 1.681 Fone: 323-1415	Geral	50
• Hospital Dr. Eulalino I. Andrade (Zona Sul) R. das Orquídeas, 75 Fone: 326-8206	Geral	41
• Hospital Universitário Regional Norte do Paraná Av. Robert Koch, 60 Fone 371-2000	Geral	309
• Maternidade Municipal Lucilla Ballalai Av. Jacob Bartolomeu Minatti, 350 Fone: 339-8090	Obstetrícia/ Pediatria	44
• Hospital Dr. Anísio Figueiredo (Zona Norte) R. da Cegonha, 200 – Conj. Hab. Violin Fone: 326-4660	Geral	56
• Hospital da Mulher S/C LTDA R. Mato Grosso, 1114 Fone: 324-3838	Ginecologia e Obstetrícia	27
• Irmandade da Santa Casa de Londrina <sup>(1)</sup> e Hospital Infantil e Maternidade Sagrada Família <sup>(2)</sup> <sup>(1)</sup> R. Espírito Santo, 523 Fone: 324-1500 <sup>(2)</sup> R. Pernambuco, 1.264 Fone: 322-2121	Geral e Pediatria	193
• Hospital Ortopédico de Londrina Av. Duque de Caxias, 2.575 Fone: 323-7144	Ortopedia e Traumatologia	16
• Clínica Psiquiátrica Comunitária Villa Normanda R. Castro Alves, 747 Fone: 327-1460	Psiquiatria	65
• Clínica Psiquiátrica de Londrina (Sanatório Shangri-lá) Av. Universo, 92 Fone: 327-5858	Psiquiatria	240
• Hosp. Prof. A.Prudente – Inst. Câncer de Londrina R. Lucilla Ballalai, 212 Fone: 330-2600	Oncologia	106
• Hospital de Olhos de Londrina – HOFTALON Rua Senador Souza Naves, 648 Fone: 330-6000	Oftalmologia	9
• MAXWEL – Hospital Dia de Londrina Rua Piauí, 1.114 Fone: 323-0119	Psiquiatria	40
• Clínica das Palmeiras Rua Açucena, 700 Fone: 328-8484	Psiquiatria	45
<b>TOTAL GERAL</b>		<b>1.444</b>

FONTE: PML/ASMS - Autarquia do Serviço Municipal de Saúde

**PERFIL DO MUNICÍPIO DE LONDRINA – 2002 (Ano Base 2001)**

**TABELA 93 - CLÍNICAS ODONTOLÓGICAS - MUNICÍPIO DE LONDRINA – 2001**

NOME/ ENDEREÇO	REGIÃO E ANO DE IMPLANT.	Nº DE PROFISSIONAIS			N.º DE ATENDIMENTOS		FAIXA ETÁRIA  ATENDIDA	HORÁRIO DE ATENDIMENTO
		Odontólogos	THD <sup>(1)</sup>	ACD <sup>(2)</sup>	Tratam. Completo	Procedimento		
01. CASONI Av. 10 de Dezembro, 580 CEP: 86040-760 - Fone: 329-3126	Centro/1992	03	02	05	2.952	14.071	0 a 14 e gestantes	7 às 19h
02. C.S.U. R. Atílio Scudeler, 283 - Vila Portuguesa CEP: 86025-530 - Fone: 329-0025	Centro/1979	02	01	04	1.220	12.022	0 a 14 e gestantes	7 às 19h
03. AQUILES STENGHEL R. Vergílio Perin, 789 CEP: 86086-070 - Fone: 326-4436	Norte/1990	02	01	04	1.854	10.155	0 a 14 e gestantes	7 às 19h
04. CARNASCIALLI R. da Esperança, 98 CEP: 86077-130 - Fone: 348-5478	Norte/1996	03	01	04	3.243	21.444	0 a 14 e gestantes	7 às 19h
05. JOÃO PAZ R. José G. Rodrigues, 90 CEP: 86087-130 - Fone: 329-5431	Norte/1987	02	01	03	2.653	15.597	0 a 14 e gestantes	7 às 19h
06. MARIA CECÍLIA R. Eugênio Gayon, 835 CEP: 86085-300 - Fone: 326-3181	Norte/1983	03	02	03	3.354	22.748	0 a 14 e gestantes	7 às 19h
07. MILTON GAVETTI R. Alberto Preto, 75 CEP: 86078-140 - Fone: 337-2729	Norte/1996	02	01	04	2.180	19.974	0 a 14 e gestantes	7 às 19h
08. PARIGOT DE SOUZA R. Claudeth de Souza, 1.259 CEP: 86081-280 - Fone: 348-8039	Norte/1990	03	02	04	3.150	21.611	0 a 14 e gestantes	7 às 19h

continua

**PERFIL DO MUNICÍPIO DE LONDRINA – 2002 (Ano Base 2001)**

**TABELA 93 - CLÍNICAS ODONTOLÓGICAS - MUNICÍPIO DE LONDRINA – 2001**

NOME/ ENDEREÇO	REGIÃO E ANO DE IMPLANT.	Nº DE PROFISSIONAIS			N.º DE ATENDIMENTOS		FAIXA ETÁRIA	HORÁRIO DE ATENDIMENTO
		Odontólogos	THD <sup>(1)</sup>	ACD <sup>(2)</sup>	Tratam. Completo	Procedimento	ATENDIDA	
09. VIVI XAVIER R. Maysa, 411 CEP: 86082-130 - Fone: 348-8151	Norte/1983	02	02	04	2.095	15.448	0 a 14 e gestantes	7 às 19h
10. CAFEZAL Av. Pres. Abraham Lincoln, 65 CEP: 86049-090 - Fone: 336-2836	Sul/1990	03	01	04	2.019	11.879	0 a 14 e gestantes	7 às 19h
11. OURO BRANCO R. Flor dos Alpes, 570 CEP: 86042-120 - Fone: 326-7077	Sul/1992	02	01	04	1.831	9.419	0 a 14 e gestantes	7 às 19h
12. PIND – PARQUE DAS INDÚSTRIAS R. Firmino L. Oliveira, 424 CEP: 86013-020 - Fone: 326-7502	Sul/1990	03	01	05	3.757	23.002	0 a 14 e gestantes	7 às 19h
13. PIZA/ROSEIRA Rua Veneza, 546 CEP: 86041-270 - Fone: 329-1205	Sul/1996	03	02	05	2.626	20.674	0 a 14 e gestantes	7 às 19h
15. SÃO LOURENÇO ITAPOÃ R. Benedito José Teodoro, 259 CEP: 86043-210 Fone: 326-7502	Sul/1990 Sul/1998	03	01	05	3.182	17.720	0 a 14 e gestantes	7 às 19h
15. ORLANDO CESTARI R. 19 de abril, 55 – Cj. União da Vitória CEP: 86044-000 - Fone: 329-6630	Sul/1995	03	01	05	4.235	22.454	0 a 14 e gestantes	7 às 19h
16. ERNANI MOURA LIMA R. Gerônimo Máximo, 30 CEP: 86037-190 - Fone: 336-0692	Leste/1992	02	-	03	2.166	17.784	0 a 14 e gestantes	7 às 19h
17. LINDÓIA R. das Maritacas, 1.800 CEP: 86031-050 - Fone: 325-5530	Leste/1992	02	02	06	3.780	25.634	0 a 14 e gestantes	7 às 19h continua

**PERFIL DO MUNICÍPIO DE LONDRINA – 2002 (Ano Base 2001)**

**TABELA 93 - CLÍNICAS ODONTOLÓGICAS - MUNICÍPIO DE LONDRINA – 2001**

NOME/ ENDEREÇO	REGIÃO E ANO DE IMPLANT.	Nº DE PROFISSIONAIS			N.º DE ATENDIMENTOS		FAIXA ETÁRIA	HORÁRIO DE ATENDIMENTO
		Odontólogos	THD <sup>(1)</sup>	ACD <sup>(2)</sup>	Tratam. Completo	Procedimento	ATENDIDA	
18. MARABÁ R. das Goiabeiras, 385 CEP: 86035-430 - Fone: 337-1181	Leste/1990	02	02	04	2.508	17.989	0 a 14 e gestantes	7 às 19h
19. NOVO AMPARO R. Maria Garcia Lopes, 178 CEP: 86087-460 - Fone: 337-7991	Leste/1992	01	-	01	1.026	8.279	0 a 14 e gestantes	7 às 13h
20. ALVORADA R. Poços de Caldas, 85 CEP: 86062-490 - Fone: 327-1544	Oeste/1992	03	02	05	2.968	15.686	0 a 14 e gestantes	7 às 19h
21. BANDEIRANTES R. Serra do Boi, 149 CEP: 86065-740 - Fone: 327-0326	Oeste/1990	02	02	05	1.920	11.522	0 a 14 e gestantes	7 às 19h
22. LEONOR R. Aroeira, 284 CEP: 86071-230 - Fone: 338-7673	Oeste/1990	03	02	06	3.494	17.090	0 a 14 e gestantes	7 às 19h
23. PANISSA R. Walquíria Val, 125 CEP: 86056-150 - Fone: 338-1646	Oeste/1990	03	01	04	2.991	14.885	0 a 14 e gestantes	7 às 19h
24. SANTIAGO R. Figueira, 1.330 CEP: 86072-370 - Fone: 328-0318	Oeste/1990	03	02	05	3.645	23.797	0 a 14 e gestantes	7 às 19h
25. TÓKIO R. Silvio Bussadori, 120 CEP: 86063-080 - Fone: 338-0739	Oeste/1987	03	01	05	2.490	15.318	0 a 14 e gestantes	7 às 19h
26. IRERÊ – Creche São José R. Antonio Calheiro, s/nº CEP: 86115-000 Fone: 320-6173	Rural/1988	01	02	03	870	8.273	0 a 14 e gestantes	7 às 13h continua

**PERFIL DO MUNICÍPIO DE LONDRINA – 2002 (Ano Base 2001)**

**TABELA 93 - CLÍNICAS ODONTOLÓGICAS - MUNICÍPIO DE LONDRINA – 2001**

NOME/ ENDEREÇO	REGIÃO E ANO DE IMPLANT.	Nº DE PROFISSIONAIS			N.º DE ATENDIMENTOS		FAIXA ETÁRIA	HORÁRIO DE ATENDIMENTO
		Odontólogos	THD <sup>(1)</sup>	ACD <sup>(2)</sup>	Tratam. Completo	Procedimento	ATENDIDA	
27. LERROVILLE R. Santos, 181 - Fone: 320-2040 CEP:86123-000	Rural/1990	01	-	01	718	8.069	0 a 14 e gestantes	7 às 13h
28. MARAVILHA Av. Brasil, 40 - Fone: 320-8150 CEP: 86110-000	Rural/1992	01	-	01	574	7.013	0 a 14 e gestantes	7 às 13h
29. WARTA R. Londrina, 163 - Fone: 320-4214 CEP: 86105-000	Rural/1994	01	-	01	379	3.489	0 a 14 e gestantes	7 às 13h
30. LAR ANÁLIA FRANCO R. Rosa Siqueira, 152 - Jardim Caravelle Fone: 325-7024 - CEP: 86039-470	Leste/1978	01	-	01	130	2.550	0 a 14	7 às 13h
31. EPESMEL R. Angelina R. Vezozzo, 85 Parque das Indústrias Leves Fone: 325-4128 - CEP: 86030-340	Leste/1977	01	-	01	356	3.166	7 a 18	7 às 13h
32. GUARAVERA Av. São João, 31 Fone: 320-3161 - CEP: 86120-000	Rural/1998	01	-	01	831	4.933	0 a 14 e gestantes	7 às 13h
33. RESERVA INDÍGENA Estr. da Igrejinha-final da estrada da Usina Fone: 399-6516	Rural/1995	02	-	01	15	828	Toda faixa etária	40h/semanais
34. PAIQUERÊ Rua Vitório Libardi, 272 Fone: 320-6272 - CEP: 86112-000	Rural/1999	01	-	01	687	8.421	0 a 14 e gestantes	7 às 13h
35. Armino Guazzi Av. São João, 4321 Fone: 329-3040 - CEP: 86036-030	Leste/1999	02	02	04	2.104	12.666	0 a 14 e gestantes	7 às 19h continua

**PERFIL DO MUNICÍPIO DE LONDRINA – 2002 (Ano Base 2001)**

**TABELA 93 - CLÍNICAS ODONTOLÓGICAS - MUNICÍPIO DE LONDRINA – 2001**

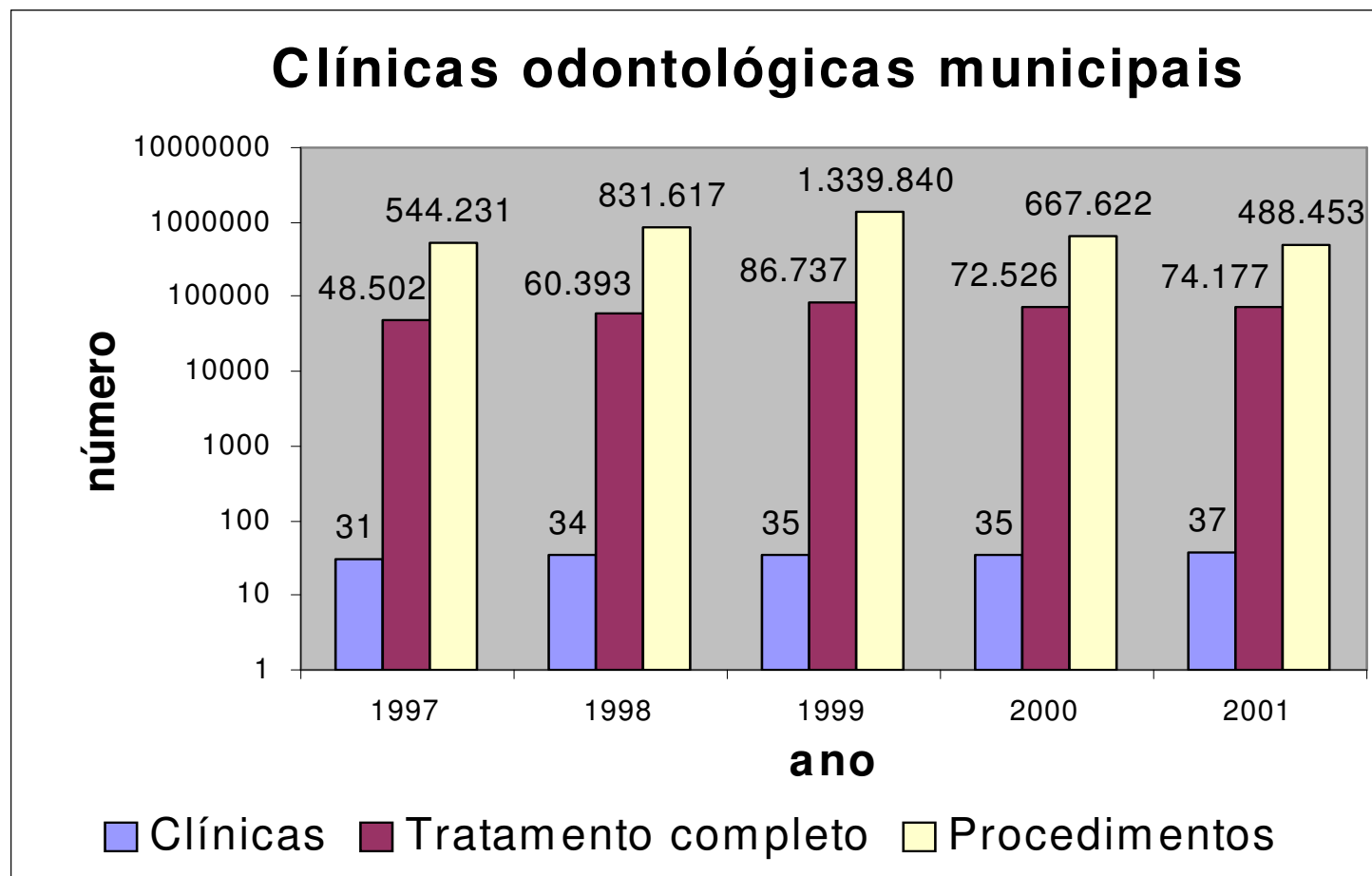
NOME/ ENDEREÇO	REGIÃO E ANO DE IMPLANT.	Nº DE PROFISSIONAIS			N.º DE ATENDIMENTOS		FAIXA ETÁRIA	HORÁRIO DE ATENDIMENTO
		Odontólogos	THD <sup>(1)</sup>	ACD <sup>(2)</sup>	Tratam. Completo	Procedimento	ATENDIDA	
36. CAIC – Dolly Jesi Torresin Rodovia J. A. R. Loures, 3655 Fone: 341-3378 - CEP: 86041-255	Sul/2001	1	-	1	174	2.843	0 a 14	7 às 13h
37. CIDI (HIV) Alameda Miguel Blasi, nº 1 - 86010-070	Centro/2001	1	-	1	-	-	Adulto	8 às 12h 14 às 18h
<b>TOTAL</b>	<b>-</b>	<b>77</b>	<b>38</b>	<b>124</b>	<b>74.177</b>	<b>488.453</b>	<b>-</b>	<b>-</b>

FONTE: PML/ASMS - Autarquia do Serviço Municipal de Saúde

NOTA: (1) THD = Técnico de Higiene Dental

(2) ACD = Auxiliar de Consultório Dentário

Gráfico 8



FONTE: PML/ASMS – Autarquia do Serviço Municipal de Saúde

**QUADRO 5 – MORTALIDADE INFANTIL – MUNICÍPIO DE LONDRINA – 1994 A 2001**

ANO	ÍNDICE DE MORTALIDADE (ÓBITOS/1000NV)
1995	15,2
1996	14,2
1997	12,8
1998	13,46
1999	13,35
2000	13,9
2001	11,09

FONTE: PML/ASMS - Autarquia do Serviço Municipal de Saúde

**QUADRO 6 – PRINCIPAIS CAUSAS DE MORTE – MUNICÍPIO DE LONDRINA–1995 A 2001**

ANO	1ª CAUSA	2ª CAUSA	3ª CAUSA	4ª CAUSA
1995	Doenças do Apar. Circulatório	Neoplasias	Causas externas Morb./mortalid.	Doenças do Apar. Respiratório
1996	Doenças do Apar. Circulatório	Neoplasias	Causas externas Morb./mortalid.	Doenças do Apar. Respiratório
1997	Doenças do Apar. Circulatório	Neoplasias	Causas externas Morb./mortalid.	Doenças do Apar. Respiratório
1998	Doenças do Apar. Circulatório	Neoplasias	Causas externas Morb./mortalid.	Doenças do Apar. Respiratório
1999	Doenças do Apar. Circulatório	Neoplasias	Causas externas Morb./mortalid.	Doenças do Apar. Respiratório
2000	Doenças do Apar. Circulatório	Neoplasias	Causas externas Morb./mortalid.	Doenças do Apar. Respiratório
2001	Doenças do Apar. Circulatório	Neoplasias	Causas externas Morb./mortalid.	Doenças do Apar. Respiratório

FONTE: PML/ASMS - Autarquia do Serviço Municipal de Saúde

**QUADRO 7 – DISTRIBUIÇÃO DE DOENÇAS DE NOTIFICAÇÃO OBRIGATÓRIA MUNICÍPIO DE LONDRINA – 1995 A 2001**

ANO	1º	2º	3º	4º
1995	Diarréia	Varicela	Conjuntivite	Exp. Animal
1996	Diarréia	Conjuntivite	Exp. Animal	Varicela
1997	Diarréia	Conjuntivite	Exp. Animal	Varicela
1998	Diarréia aguda	Conjuntivite viral (Purulenta)	Exp. Animal	Varicela
1999	Diarréia aguda	Conjuntivite viral (Purulenta)	Varicela	Doenças sexualmente transmissíveis (exclui AIDS)
2000	Diarréia aguda	Conjuntivite viral (Purulenta)	Varicela	Doenças sexualmente transmissíveis (exclui AIDS)
2001	Diarréia aguda	Conjuntivite viral (Purulenta)	Varicela	Herpes Zoster

FONTE: PML/ASMS-Autarquia do Serviço Municipal de Saúde



## **7.5 – S E G U R A N Ç A**

**PERFIL DO MUNICÍPIO DE LONDRINA – 2002 (Ano Base 2001)**

**TABELA 94 – CORPO DE BOMBEIROS – MUNICÍPIO DE LONDRINA – 2001**

<b>TIPO DE OCORRÊNCIAS</b>	<b>NÚMERO</b>
Incêndios Res./Com./Ind./Veíc./Plantações/Mato/etc.	574
Buscas de Animais/Objetos/Pessoas	16
Resgate de Animais/Objetos/Pessoas	153
Salvamentos Aquáticos/Terrestres pessoas	09
Atendimentos diversos	720
Prevenções/Vistorias/Palestras/Treinamentos	35.531
SIATE – Acidentes de Trânsito	2.871
SIATE – Outros Serviços Diversos	2.459
<b>TOTAL</b>	<b>42.333</b>

FONTE: 3º Grupamento de Bombeiros – Londrina

NOTA: No Quartel Central estão centralizados o SIATE e o Serviço de Vistorias

Ocorrências registradas nos destacamentos : Quartel Central, Postos Igapó, Tóquio, Zona Norte e Infraero

**TABELA 95 - POLÍCIA CIVIL – MUNICÍPIO DE LONDRINA – 2001**

<b>DISCRIMINAÇÃO</b>	<b>Nº QUEIXAS REGISTRADAS</b>	<b>Nº DE ATENDIMENTOS</b>
10ª Divisão Policial de Londrina	12.858	<b>80.572</b>
1º Distrito Policial – Área Central	-	
2º Distrito Policial – Rua Santa Catarina	-	
3º Distrito Policial – Jardim Bandeirantes	-	
4º Distrito Policial – Jardim Europa	-	
5º Distrito Policial – Cinco Conjuntos	-	
6º Distrito Policial – Parque Guanabara	-	
Subdelegacia de Guaravera		
Subdelegacia de Irerê		
Subdelegacia de Lerroville		
Subdelegacia de Maravilha		
Subdelegacia de Paiquerê		
Subdelegacia de São Luiz		
Subdelegacia de Warta		
Delegacia de Trânsito		
Outros (TEC/IPJEC/JEC)	-	
Delegacia da Mulher	-	
Setor de Menores	-	
Posto de Identificação – 2º DP		
Posto de Identificação – 3º DP		
Posto de Identificação – 5º DP		
Prisão Provisória		

FONTE: Departamento da Polícia Civil do Paraná - 10ª SDP – Londrina

NOTA: Queixas do 1º Distrito junto com as ocorrências da Central

**PERFIL DO MUNICÍPIO DE LONDRINA – 2002 (Ano Base 2001)**

**TABELA 96 – POLÍCIA RODOVIÁRIA ESTADUAL – MUNICÍPIO DE LONDRINA – 2001**

DISCRIMINAÇÃO	TOTAL DE ACIDENTES	Nº DE FERIDOS	Nº DE MORTOS
<b>Acidentes</b>	338	217	19
<b>Acidentes por trechos:</b>			
Rodovia BR 369 do Km 143 a 157	82	34	3
Rodovia PR 445 do Km 25 a 95	246	175	16
Rodovia PR 538 de Londrina a Guaravera	0	0	0
Rodovia PR 545 de Londrina a Warta	10	8	0
Rodovia municipais (outros)	0	0	0
Rodovias de ligação	0	0	0

FONTE: Batalhão da Polícia Rodoviária – Setor de Acidentes – 2ª Cia Polícia Rodoviária

NOTA: A rodovia PR 445 sofreu alterações em sua quilometragem; A quilometragem passou de Rodovia PR 445 do Km 329 ao 400 para Rodovia PR 445 do Km 25 ao 95 – Trecho “Tamarana ao Trecho de Warta”.

**TABELA 97 – ALISTAMENTO MILITAR – MUNICÍPIO DE LONDRINA – 2000 – 2001**

CONTINGENTES	NÚMERO DE PESSOAS	
	2000	2001
Alistados	4.323	4.216
Dispensados	3.976	4.016
Treinados em Londrina	200	200
Faltas	147	-
<b>Escolaridade dos alistados</b>	<b>4.323</b>	<b>4.216</b>
Analfabetos	26	20
Fundamental (antigo 1º Grau) Incompleto	744	634
Fundamental (antigo 1º Grau) Completo	426	434
Médio (antigo 2º Grau) Incompleto	1.454	2.553
Médio (antigo 2º Grau) Completo	1.451	379
Superior Incompleto	222	196

FONTE: 14ª Delegacia de Serviço Militar.

## **7.6 – CULTURA E LAZER**

**PERFIL DO MUNICÍPIO DE LONDRINA – 2002 (Ano Base 2001)**

**QUADRO 8 – BIBLIOTECAS PÚBLICAS MUNICIPAIS DE LONDRINA**

NOME/ENDEREÇO	ÁREA CONSTRUÍDA (M²)	ÁREA DO TERRENO (M²)	ESPECIALIDADES	ACERVO	
				LIVROS	PERIÓDICOS
01 – Biblioteca Pública Municipal de Londrina Av. Rio de Janeiro, 413 – Centro Fone: 321-6600 – ramal 221      CEP: 86010-150	1.792	1.972	Pública	66.050	65.557
02 – Biblioteca Pública Municipal Infantil* Av. Rio de Janeiro, 413 – Centro Fone: 321-6600 – ramal 231      CEP: 86010-150	200	200	Infantil	5.429	922
03 – Biblioteca Ramal da Vila Nova Rua Purus, s/n.º – Vila Nova Fone: 329-6993      CEP: 86025-310	90	90	Pública	3.638	437

FONTE: Secretaria Municipal de Cultura.

\*Os acervos dessas bibliotecas, foram reprocessados do (0) zero.

**PERFIL DO MUNICÍPIO DE LONDRINA – 2002 (Ano Base 2001)**

**QUADRO 9 – BIBLIOTECAS PÚBLICAS MUNICIPAIS DE LONDRINA – SUCURSAIS RURAIS E URBANAS**

NOME/ENDEREÇO	ÁREA CONSTRUÍDA (M²)	ESPECIALIDADES	ACERVO	
			LIVROS	PERIÓDICOS
BIBLIOTECAS SUCURSAIS RURAIS				
01 – Biblioteca Sucursal Armando R. Castelo Rua Rui Barbosa, 307 – Distrito Paiquerê Fone: 320-6204      CEP: 86112-000	45	Pública Escolar	1.751	240
02 – Biblioteca Sucursal Bento M. da R. Netto Rua Santos, s/n.º – Distrito Lerroville Fone: 320-2030      CEP: 86123-000	7	Pública Escolar	2.459	240
03 – Biblioteca Sucursal Corina N. Okano Rua Ivaí, 107 – Patrimônio Maravilha Fone: 320-8109      CEP: 86110-000	18	Pública Escolar	1.217	240
04 – Biblioteca Sucursal John Kennedy Rua Pernambuco, 237 – Distrito Guaravera Fone: 320-3127      CEP: 86120-000	48	Pública Escolar	2.967	240
05 – Biblioteca Sucursal Luiz Marques Castelo Rua Santa Marta, s/n. ° – Patrimônio Espírito Santo Fone: 330-9804      CEP: 86001-970	22	Pública Escolar	1.855	240
06 – Biblioteca Sucursal Manoel R. Gavilan Rua Eduardo Cebulski, 112 – Distrito Warta Fone: 320-4134      CEP: 86105-000	40	Pública Escolar	3.042	552
07 – Biblioteca Sucursal Padre Anchieta Rua Domingos Cantagalli, 75 – Patrimônio Heimtal Fone: 321-6949      CEP: 86084-060	16	Pública Escolar	3.248	240
08 – Biblioteca Sucursal Professora Aracy S. Santos Rua Olívio Busse, 201 – Distrito Irerê Fone: 320-6216      CEP: 86115-000	42	Pública Escolar	2.969	240

continua

**QUADRO 9 – BIBLIOTECAS PÚBLICAS MUNICIPAIS DE LONDRINA – SUCURSAIS RURAIS E URBANAS**

NOME/ENDEREÇO	ÁREA CONSTRUÍDA (M²)	ESPECIALIDADES	ACERVO	
			LIVROS	PERIÓDICOS
BIBLIOTECAS SUCURSAIS URBANAS				
01 – Biblioteca Sucursal Aristeu S. Ribas Rua Abílio J. Queiroz, 835 – C. H. João Paz Fone: 326-4384      CEP: 86087-000	48	Pública Escolar	4.374	408
02 – Biblioteca Sucursal Aristides Souza Mello Rua Comandante Rhull, 240 – Jardim Califórnia Fone: 325-7099	48	Pública Escolar	1.418	
03 – Biblioteca Sucursal Corveta Camaquã Rua Lindóia, 222 – Parque Alvorada Fone: 327-2782      CEP: 86062-480	25	Pública Escolar	3.613	312
04 – Biblioteca Sucursal Dalva F. Boaventura* Rua Serafim França, 104 – Jardim Três Marcos Fone: 326-1769      CEP: 86046-690	48	Pública Escolar	1.043	240
05 – Biblioteca Sucursal David Dequech Rua Argélia, 166 – Parque Ouro Verde Fone: 348-5727      CEP: 86080-060	48	Pública Escolar	3.848	312
06 – Biblioteca Sucursal Dolly J. Torresin Rua Guilherme de Almeida, 3.655 – Jardim Cristal Fone: 339-2004      CEP: 86044-000	158	Pública Escolar	3.759	48
07 – Biblioteca Sucursal Elias Kauan Rua Maria G. Lopes, 178 – C. H. Novo Amparo Fone: 325-4203      CEP: 86087-460	16	Pública Escolar	2.459	120
08 – Biblioteca Sucursal Eugênio Brugin* Rua Jorge Ribeiro, 163 – C. H. São Lourenço Fone: 326-7232      CEP: 86043-510	52	Pública Escolar	2.998	384
continua				

**QUADRO 9 – BIBLIOTECAS PÚBLICAS MUNICIPAIS DE LONDRINA – SUCURSAIS RURAIS E URBANAS**

NOME/ENDEREÇO	ÁREA CONSTRUÍDA (M²)	ESPECIALIDADES	ACERVO	
			LIVROS	PERIÓDICOS
BIBLIOTECAS SUCURSAIS URBANAS				
09 – Biblioteca Sucursal Farid Libos Rua Dr. Gervásio M. Moralez, s/n.º – C. H. Farid Libos Fone: 326-5464      CEP: 86087-180	50	Pública Escolar	681	48
10 – Biblioteca Sucursal Francisco P. A. Júnior * Rua Plutão, 245 – Jardim do Sol Fone: 327-2722      CEP: 86110-000	48	Pública Escolar	1.465	312
11 – Biblioteca Sucursal Haydde C. Monteiro Rua Pelicano, 495 – Jardim Paraíso Fone: 336-5576      CEP: 86078-190	47	Pública Escolar	2.978	312
12 – Biblioteca Sucursal Hikoma Udihara Rua Orlando Silva, 762 – Vila Izabel Fone: 325-4302      CEP: 86031-010	48	Pública Escolar	753	120
13 – Biblioteca Sucursal Ignez C. Andreazza Rua John Lennon, 78 – C. H. Vivi Xavier Fone: 348-8020      CEP: 86082-105	50	Pública Escolar	4.401	312
14 – Biblioteca Sucursal Irene Aparecida da Silva Rua Olinto Pedrialli, s/n.º - C. H. Jamile Dequech Fone: 326-2882      CEP: 86071-200	50	Pública Escolar	877	48
15 – Biblioteca Sucursal Irene V. Theodoro Rua Pitágoras, 130 – Jardim Califórnia Fone: 337-6146      CEP: 86040-130	24	Pública Escolar	627	120
16 – Biblioteca Sucursal João XXIII Rua Alfredo Nobel, 209 – Vila Industrial Fone: 338-1194      CEP: 86063-420	20	Pública Escolar	1.986	72

continua



**QUADRO 9 – BIBLIOTECAS PÚBLICAS MUNICIPAIS DE LONDRINA – SUCURSAIS RURAIS E URBANAS**

NOME/ENDEREÇO	ÁREA CONSTRUÍDA (M²)	ESPECIALIDADES	ACERVO	
			LIVROS	PERIÓDICOS
BIBLIOTECAS SUCURSAIS URBANAS				
17 – Biblioteca Sucursal José Garcia Villar Rua Pitangueiras, 209 – Jardim Panorama Fone: 337-0787 CEP: 86035-100	27	Pública Escolar	4.634	240
18 – Biblioteca Sucursal José Joffily – CAIC Rua Moacir Silveira Valim, s/n.º – Jardim Santiago Fone: 348-3998 CEP: 86071-720	100	Pública Escolar	6.624	120
19 – Biblioteca Sucursal Leônidas S. Porto Rua Jequitibá, 226 – Jardim Leonor Fone: 338-5182 CEP: 86071-130	48	Pública Escolar	623	456
20 – Biblioteca Sucursal Leonor M. de Held Rua Quiri, 71 – Jardim Santa Rita Fone: 338-5698 CEP: 86071-480	40	Pública Escolar	2.942	264
21 – Biblioteca Sucursal Mábio G. Palhano Rua Verônica, 19 – Parque Ouro Branco Fone: 341-0055 CEP: 86042-100	60	Pública Escolar	4.312	552
22 – Biblioteca Sucursal Maestro A. Nuzzi Rua Suécia, 67 – Jardim Igapó Fone: 325-1558 CEP: 86046-060	18	Pública Escolar	3.052	240
23 – Biblioteca Sucursal Margarida Kraemer Rua Ceará, 791 – Jardim Castelo Fone: 325-2025 CEP: 87027-270	48	Pública Escolar	1.083	600
24 – Biblioteca Sucursal Maria Carmelita V. Magalhães Rua Mauricio de Nassau, 329 – Jardim Mazzei Fone: 342-2635	42	Pública Escolar	1.313	
25 – Biblioteca Sucursal Melvin Jones Rua Afonso Pena, 91 – Jardim Hedi Fone: 327-0308	50	Pública Escolar	1.031	

continua

**QUADRO 9 – BIBLIOTECAS PÚBLICAS MUNICIPAIS DE LONDRINA – SUCURSAIS RURAIS E URBANAS**

NOME/ENDEREÇO	ÁREA CONSTRUÍDA (M²)	ESPECIALIDADES	ACERVO	
			LIVROS	PERIÓDICOS
BIBLIOTECAS SUCURSAIS URBANAS				
26 – Biblioteca Sucursal Miguel Bepalhok Rua Apucarana, 22 – C. H. Antares Fone: 337-5548      CEP: 86036-480	48	Pública Escolar	2.104	120
27 – Biblioteca Sucursal Nair Auzi Cordeiro Rua Augusto Ballalai, 33 – C. H. Milton Gavetti Fone: 326-4481      CEP: 86078-030	20	Pública Escolar	3.446	312
28 – Biblioteca Sucursal Nara Manella Rua Lázaro J. C. Souza, 317 – C. H. Semiramis Braga Fone: 326-4606      CEP: 86088-070	48	Pública Escolar	4.542	312
29 – Biblioteca Sucursal Neman Sahyum Rua Ternura, 450 – C. H. Ruy V. Carnascialli Fone: 348-2910      CEP: 86077-070	46	Pública Escolar	2.952	264
30 – Biblioteca Sucursal Nina Gardemann Rua Dragem Feld, 73 – Jardim Tóquio Fone: 338-1004      CEP: 86063-310	48	Pública Escolar	2.938	312
31 – Biblioteca Sucursal Norman Prochet Rua Montevideo, 528 – Jardim Santa Rosa Fone: 339-1167      CEP: 86050-020	42	Pública Escolar	4.041	312
32 – Biblioteca Sucursal Pedro V. Corrêa Rua Antônio M. de Oliveira, s/n.º – C. H. Mister Thomas Fone: 325-4896      CEP: 86031-410	48	Pública Escolar	2.413	48
33 – Biblioteca Sucursal Professor Juliano Stinghen Rua Thomaz P. Machado, 338 – C. H. Parigot II Fone: 348-7500      CEP: 86082-460	12	Pública Escolar	2.498	120
continua				

continua

**QUADRO 9 – BIBLIOTECAS PÚBLICAS MUNICIPAIS DE LONDRINA – SUCURSAIS RURAIS E URBANAS**

NOME/ENDEREÇO	ÁREA CONSTRUÍDA (M²)	ESPECIALIDADES	ACERVO	
			LIVROS	PERIÓDICOS
BIBLIOTECAS SUCURSAIS URBANAS				
34 – Biblioteca Sucursal Professor Manoel Machado Av. Presidente A. Linconi, 338 – C. H. Anibal Siqueira Cabral Fone: 326-7358      CEP: 86049-090	98	Pública Escolar	5.170	240
35 – Biblioteca Sucursal Professor Moacyr C. Martins Av. Francisco G. Arruda, 723 – C. H. Parigot Souza I Fone: 348-8169      CEP: 86081-000	28	Pública Escolar	3.059	96
36 – Biblioteca Sucursal Professor Moacyr Teixeira Rua Joaquina O. Perfeito, 775 – C. H. Maria Cecília Fone: 322-4422      CEP: 86031-440	24	Pública Escolar	4.780	96
37 – Biblioteca Sucursal Aurea A. Tóffoli Rua Carmem Romera, 123 – C. H. J. M. Barroso Fone: 337-4276      CEP: 86031-570	48	Pública Escolar	1.148	120
38 – Biblioteca Sucursal Professora Ruth Lemos Rua Francisco Assis F. Ruiz, 533 – C. H. Luiz de Sá Fone: 326-4390      CEP: 86086-010	53	Pública Escolar	3.668	312
39 – Biblioteca Sucursal Salim Aboriham Rua Bortolo Borsato, s/n.º – C. H. Aquiles Stenghel Fone: 326-4537      CEP: 86085-670	48	Pública Escolar	2.605	312
40 – Biblioteca Sucursal San Izidro Rua Maria O. Melo, s/n.º – Jardim San Fernando Fone: 330-8165      CEP: 86040-500	75,97	Pública Escolar	1.644	
41 – Biblioteca Sucursal Santos Dumont Rua: Michael Faraday, 94 – Parque Industrial Fone: 338-1049      CEP: 86063-470	22	Pública Escolar	1.872	72
continua				

**QUADRO 9 – BIBLIOTECAS PÚBLICAS MUNICIPAIS DE LONDRINA – SUCURSAIS RURAIS E URBANAS**

NOME/ENDEREÇO	ÁREA CONSTRUÍDA (M²)	ESPECIALIDADES	ACERVO	
			LIVROS	PERIÓDICOS
BIBLIOTECAS SUCURSAIS URBANAS				
42 – Biblioteca Sucursal Senador G. Velloso Rua Aliomar, 175 – C. H. Sebastião Mello Cesar Fone: 326-4587      CEP: 86084-550	24	Pública Escolar	2.694	312
43 – Biblioteca Sucursal Suely Ideriha Rua das Araras, 135 – Bairro Aeroporto Fone: 325-7439      CEP: 86038-190	42	Pública Escolar	3.911	552
44 – Biblioteca Sucursal Noemia Garcia Malanga Rua Ginástica Olímpica, s/n.º – Jardim Olímpico Fone: 328-8331      CEP: 86056-260	91	Pública Escolar	1.249	72
45 – Biblioteca Sucursal Sônia Maria Debbei Rua Café Sumatra, s/n.º – Residencial do Café Fone: 328-0038      CEP: 86081-290	28	Pública Escolar	1.202	72

FONTE: Secretaria Municipal de Cultura

**TABELA 98 – CINEMAS – MUNICÍPIO DE LONDRINA – 2001**

NOME	ENDEREÇO	TELEFONE
Cine Teatro Ouro Verde	Rua Maranhão, 85 – Centro	322-6381
Cines Catuaí I, II, III, IV e V	Rodovia Celso Garcia Cid, Km 377 – Jardim Sabará	321-2453
Cines Royal Plaza I e II	Rua Mato Grosso, 310 – Centro	372-1426

Fonte: Secretaria Municipal de Cultura

**TABELA 99 – TEATROS – MUNICÍPIO DE LONDRINA – 2001**

NOME	ENDEREÇO	TELEFONE
Cine Teatro Ouro Verde	Rua Maranhão, 85 – Centro	322-6381
Teatro Zaqueu de Melo	Av. Rio de Janeiro, 413 – Centro	371-6571
Teatro Núcleo I	Rua Quintino Bocáiuva, 1243 – Centro	-
Teatro Marista	Rua Cristiano Machado, 240 – Jardim Bancários	374-3500
Escola Municipal de Teatro	Rua Acre, 315 – Centro	323-0945
Espaço Cênico do SESC/Londrina	Rua Vasco Cinquini, 429 – Bairro Aeroporto	325-7270
Teatro Crystal Palace	Rua Quintino Bocáiuva, 15 – Centro	321-2526
Teatro Cultura	Rua Cuiabá, 39 – Centro	344-1538
T.O.U. – Teatro Obrigatório Único	Rua Rio Grande do Sul, 75 – Centro	-
Cine Teatro Com-Tour	Av. Tiradentes, 1241 – Jd. Shangri-lá	327-0634

Fonte: Secretaria Municipal de Cultura.

**TABELA 100 – MUSEUS – MUNICÍPIO DE LONDRINA – 2001**

NOME	ENDEREÇO	TELEFONE
Museu Histórico Padre Carlos Weiss	Rua Benjamin Constant, 900 – Centro	323-0082
Museu de Arte de Londrina	Rua Sergipe, 640 – Centro	337-6238
Museu do Café do Norte do Paraná	Rua São Jerônimo, 192 – Centro	-
Museu Didático de Anatomia	Campus Universitário – CCB/Departamento de Anatomia	371-4000

Fonte: Secretaria Municipal de Cultura.

**QUADRO 10 – PRINCIPAIS EVENTOS – MUNICÍPIO DE LONDRINA – 2001**

NOME DO EVENTO	DATA	LOCAL
Vestibular da UEL	Janeiro	UEL e Estabelecimentos de Ensino
Vestibulares da UNOPAR	Janeiro e Julho	UNOPAR – campus universitário
Vestibular da UNIFIL	Janeiro	UNIFIL
Festa do Milho de Paiquerê	Fevereiro	Praça Central de Paiquerê
FeiraCon – Feira da Construção	Março	Centro de Eventos de Londrina
Exposição Agropecuária e Industrial de Londrina	Abril	Parque de Exposições de Londrina
Metamorfose Festa à Fantasia	Maio	Centro de Eventos de Londrina
Feira da Leitoa e Defumados de Warta	Maio e Junho	Praça Municipal de Warta
Exposição Agrícola e Feira do Produtor de Londrina	Junho	Centro de Eventos de Londrina
Noite do Queijo e do Vinho	Junho	AREL
FILO – Festival Internacional de Londrina	Junho	Cines Teatro Ouro Verde e Zaqueu de Melo
Festival de Música de Londrina	Julho	Cines Teatro Ouro Verde e Zaqueu de Melo
Festa do Café e do Frango de São Luiz	Julho	Teatro Marista e Centro de Eventos de Londrina

continua

continuação

**QUADRO 10 – PRINCIPAIS EVENTOS – MUNICÍPIO DE LONDRINA – 2001**

<b>NOME DO EVENTO</b>	<b>DATA</b>	<b>LOCAL</b>
Congresso Mundial de Odontologia	Julho	Teatro Marista e Centro de Eventos de Londrina
Guaravera Fest	Agosto	Centro Comunitário de Guaravera
Infotech – Feira de Informática e Telecomunicações	Setembro	Centro de Eventos de Londrina
Festa da Primavera Solidária	Outubro	Parque de Exposições Ney Braga
Festa do Boi no Rolete de Maravilha	Novembro	Av. Brasília e Campo de Futebol de Maravilha
Bierfest – Chop e Comida Típica	Novembro	AREL

Fonte: CODEL – Companhia de Desenvolvimento de Londrina

## **8 - USO DO SOLO URBANO**



**PERFIL DO MUNICÍPIO DE LONDRINA – 2002 (Ano Base 2001)**

**TABELA 101 - ÁREA DE TERRENO POR USO - MUNICÍPIO DE LONDRINA - 2001**

(Em m²)

DISCRIMINAÇÃO	SEM USO	AGROPECUÁRIA	RESIDENCIAL	INDUSTRIAL	COMÉRCIO/SERVIÇOS	ESPORTE/DIVERSÃO	SAÚDE	ENSINO	CULTURA	TEMPLO	TOTAL
Londrina – Sede	53.187.928	175.845	30.724.154	3.039.365	8.605.769	1.462.585	330.073	2.687.869	302.063	483.117	100.998.768
Guaravera	167.795	0	225.071	0	29.250	193	709	1.349	0	3.808	428.175
Paiquerê	127.275	0	131.716	0	13.873	0	419	9.277	0	7.493	290.053
Irerê	193.922	7.396	206.795	176.108	18.724	157.585	7.660	4.577	0	27.793	800.560
Lerrovile	265.165	662	175.738	0	34.925	12.854	0	4.651	299	9.417	503.711
Warta	494.557	1.230	178.819	15.000	55.005	803	3.648	7.297	0	6.628	762.987
Maravilha	291.473	0	91.801	0	8.527	0	0	2.340	0	5.090	399.231
São Luiz	201.910	0	60.834	576	6.199	0	1.399	2.304	0	3.086	276.308
Espírito Santo	159.689	0	24.328	0	1.023	230	0	1.350	0	2.983	189.603
<b>TOTAL</b>	<b>55.089.714</b>	<b>185.133</b>	<b>31.819.256</b>	<b>3.231.049</b>	<b>8.773.295</b>	<b>1.634.250</b>	<b>343.908</b>	<b>2.721.014</b>	<b>302.362</b>	<b>549.415</b>	<b>104.649.396</b>

FONTE: PML/Secretaria de Fazenda – Cadastro Imobiliário

**PERFIL DO MUNICÍPIO DE LONDRINA – 2002 (Ano Base 2001)**

**TABELA 102 - ÁREA CONSTRUÍDA POR USO - MUNICÍPIO DE LONDRINA - 2001**

(Em m²)

DISCRIMINAÇÃO	SEM USO	AGROPE CUÁRIA	RESIDENCIAL	INDUSTRIAL	COMÉRCIO/ SERVIÇOS	ESPORTE/ DIVERSÃO	SAÚDE	ENSINO	CULTURA	TEMPLO	TOTAL
Londrina – Sede	15.987	14.081	12.478.501	605.208	3.658.468	101.842	128.416	351.181	27.976	149.365	17.531.025
Guaravera	69	0	29.763	0	7.285	54	246	470	0	1.195	39.082
Paiquerê	0	0	20.741	0	4.697	0	279	482	0	1.392	27.591
Irerê	0	90	16.849	17.501	2.468	814	137	407	0	1.482	39.748
Lerrovile	0	46	17.905	0	4.097	41	0	425	59	1.336	23.909
Warta	0	577	31.074	738	10.264	432	250	1.000	0	1.332	45.667
Maravilha	0	0	7.662	0	955	0	0	414	0	654	9.685
São Luiz	0	0	8.472	19	1.767	0	189	378	0	534	11.359
Espírito Santo	0	0	2.140	0	320	230	0	252	0	994	3.936
<b>TOTAL</b>	<b>16.056</b>	<b>14.794</b>	<b>12.613.107</b>	<b>623.466</b>	<b>3.690.321</b>	<b>103.413</b>	<b>129.517</b>	<b>355.009</b>	<b>28.035</b>	<b>158.284</b>	<b>17.732.002</b>

FONTE: PML/Secretaria de Fazenda – Cadastro Imobiliário

**PERFIL DO MUNICÍPIO DE LONDRINA – 2002 (Ano Base 2001)**

**TABELA 103 - NÚMERO DE UNIDADES POR USO - MUNICÍPIO DE LONDRINA – 2001**

<b>DISCRIMINAÇÃO</b>	<b>SEM USO</b>	<b>AGROPECUÁRIA</b>	<b>RESIDENCIAL</b>	<b>INDUSTRIAL</b>	<b>COMÉRCIO /SERVIÇOS</b>	<b>ESPORTE/ DIVERSÃO</b>	<b>SAÚDE</b>	<b>ENSINO</b>	<b>CULTURA</b>	<b>TEMPLO</b>	<b>TOTAL</b>
Londrina – Sede	35.672	42	124.003	569	17.521	207	242	368	23	456	179.103
Guaravera	181	0	497	0	77	2	1	2	0	4	764
Paiquerê	74	0	317	0	34	0	1	2	0	7	435
Irerê	229	2	279	11	20	6	2	2	0	9	560
Lerrovile	290	1	380	0	40	1	0	3	1	7	723
Warta	281	2	388	1	61	1	1	2	0	8	745
Maravilha	144	0	107	0	11	0	0	1	0	4	267
São Luiz	79	0	140	1	24	0	1	1	0	3	249
Espírito Santo	214	0	47	0	3	1	0	1	0	3	269
<b>TOTAL</b>	<b>37.164</b>	<b>47</b>	<b>126.158</b>	<b>582</b>	<b>17.791</b>	<b>218</b>	<b>248</b>	<b>382</b>	<b>24</b>	<b>501</b>	<b>183.115</b>

FONTE: PML/Secretaria de Fazenda – Cadastro Imobiliário

## **9 - FINANÇAS PÚBLICAS**

**PERFIL DO MUNICÍPIO DE LONDRINA – 2002 (Ano Base 2001)**

**TABELA 104 - RECEITA ARRECADADA NO MUNICÍPIO DE LONDRINA, SEGUNDO NÍVEIS GOVERNAMENTAIS - 1994 A 2001**

ANO		MUNICIPAL		ESTADUAL		FEDERAL	
		Arrecadada	Em US\$	Arrecadada	Em US\$	Arrecadada	Em US\$
1994	R\$	51.280.393,00	26.123.481	81.414.023,00	95.781.204	89.731.450,00	105.566.412
1995	R\$	93.365.623,40	47.562.722	115.407.413,72	119.222.535	139.524.901,00	144.137.294
1996	R\$	109.721.033,95	55.894.566	124.231.406,13	119.798.849	138.116.904,00	133.188.914
1997	R\$	123.096.671,41	62.708.442	107.669.974,51	96.651.683	132.694.999,00	119.115.798
1998	R\$	347.950.803,51	177.254.612	111.341.381,04	92.322.870	150.528.638,00	124.816.449
1999	R\$	167.292.440,44	85.222.843	145.208.129,61	78.789.001	...	...
2000	R\$	171.473.734,43	87.352.896	171.056.401,67 <sup>(1)</sup>	87.140.296,32	...	...
2001	R\$	201.255.005,27	87.156.108 <sup>(2)</sup>	299.461.987,31	126.461.987,31 <sup>(3)</sup>	...	...

FONTES: Delegacia da Receita Federal

Delegacia Regional da Receita Estadual

Balanços - Secretaria de Fazenda/PML

NOTAS: (1) Valor referente ao ICMS e IPVA arrecadados em Londrina

Dólar = R\$1,963 (**Média mensal** – Dezembro/00) – Revista Suma Econômica – Mai/01

(2) Dólar **mensal** – Revista Suma Econômica

(3) Dólar **médio comercial** – Gazeta Mercantil

**PERFIL DO MUNICÍPIO DE LONDRINA – 2002 (Ano Base 2001)**

**TABELA 105 - ICMS ARRECADADO (75%) POR ATIVIDADES NO MUNICÍPIO DE LONDRINA – 1994 A 2001**

ANO		INDÚSTRIA		COMÉRCIO		PRODUTOS PRIMÁRIOS		DIVERSOS		TOTAL	
		Arrecadado	Em US\$	Arrecadado	Em US\$	Arrecadado	Em US\$	Arrecadado	Em US\$	Arrecadado	Em US\$
1994	R\$	16.927.523	8.623.292	20.390.219	10.387.274	5.384.409	2.742.949	2.831.506	1.442.438	45.533.657	23.195.953
1995	R\$	26.686.393	13.594.698	26.570.850	13.535.838	4.705.406	2.397.048	17.676.500	9.004.839	75.639.149	38.532.424
1996	R\$	17.082.673	8.702.329	28.515.400	14.526.439	4.641.228	2.364.354	26.546.456	13.523.411	76.785.757	39.116.534
1997	R\$	10.031.454	5.110.266	30.332.572	15.452.150	1.910.033	973.017	27.965.378	14.246.244	70.239.437	35.781.679
1998	R\$	7.628.130	3.885.955	30.018.098	15.291.950	1.649.060	840.071	34.902.067	17.779.962	74.197.355	37.797.939
1999	R\$	9.878.670	5.032.435	41.248.677	21.013.080	4.313.815	2.197.562	38.700.897	19.715.179	94.142.059	47.958.257
2000	R\$	22.141.782	11.279.562	60.257.665	30.696.721	1.179.284	600.755	27.909.872	14.217.968	111.488.604	56.795.009
2001	R\$	51.800.232	21.949.251	98.154.636	41.590.947	8.223.636	3.484.592	47.065.954	19.943.201	205.244.458	86.967.991

FONTE: 8ª Delegacia Regional da Receita Estadual e SEFA/Coordenação da Receita do Estado/Inspetoria Geral da Arrecadação

NOTA: 2000 - Dólar = R\$1,963 (média mensal – Dezembro/00) – Revista Suma Econômica – Mai/01

2001 – Dólar = R\$ 2,36 (médio comercial – Dezembro/01) – Gazeta Mercantil

**PERFIL DO MUNICÍPIO DE LONDRINA – 2002 (Ano Base 2001)**

**TABELA 106 - ICMS ARRECADADO E REPASSADO AO MUNICÍPIO DE LONDRINA - 1994 A 2001**

<b>ANO</b>	<b>ICMS ARRECADADO NO MUNICÍPIO</b>	<b>ICMS REPASSADO AO MUNICÍPIO</b>	<b>%</b>
1994	60.711.545	12.773.625	21,04
1995	100.852.198	21.983.698	29,17
1996	102.381.010	24.596.056	24,02
1997	93.652.584	23.943.774	25,57
1998	98.929.806	24.915.811	25,18
1999	125.522.747	28.218.957	22,48
2000	148.651.472	36.537.241	24,58
2001	273.659.278	37.251.874	13,60

FONTES: 8º Delegacia Regional da Receita Estadual; SEFA/Coordenação da Receita do Estado/Inspetoria Geral da Arrecadação; e Balanços - Secretaria de Fazenda/PML

NOTA: 1994 a 2001 - Valores em reais

**TABELA 107 - PRINCIPAIS MUNICÍPIOS DO PARANÁ QUANTO À DISTRIBUIÇÃO DE COTAS DO ICMS - 1995 A 2001**

<b>MUNICÍPIO</b>	<b>PARTICIPAÇÃO EM PERCENTUAL</b>						
	<b>1995</b>	<b>1996</b>	<b>1997</b>	<b>1998</b>	<b>1999</b>	<b>2000</b>	<b>2001</b>
01 Curitiba	18,23	18,46	19,35	19,49	17,18	16,28	14,96
02 Araucária	6,12	6,32	5,67	5,18	5,58	6,13	7,07
03 Foz do Iguaçu	5,80	5,47	5,40	5,04	4,82	4,84	5,19
04 Londrina	3,54	3,37	3,28	3,39	3,24	3,36	3,52
05 S.José dos Pinhais	1,91	1,94	1,92	2,25	2,49	3,10	3,45
06 Ponta Grossa	2,49	2,39	2,11	2,27	2,24	2,16	2,31
07 Maringá	3,12	2,85	2,41	2,46	2,34	2,34	2,20
08 Cascavel	2,09	2,18	2,08	2,11	1,97	1,85	1,76

FONTE: <http://pr.gov.br/sefa>

PML/Secretaria de Planejamento

**PERFIL DO MUNICÍPIO DE LONDRINA – 2002 (Ano Base 2001)**

**TABELA 108 - DESPESA REALIZADA PELA ADMINISTRAÇÃO DIRETA DO MUNICÍPIO DE LONDRINA - 1995 A 2001**

**Em 1.000**

<b>DESPESAS</b>	<b>1995 (R\$)</b>	<b>%</b>	<b>1996 (R\$)</b>	<b>%</b>	<b>1997 (R\$)</b>	<b>%</b>	<b>1998 (R\$)</b>	<b>%</b>	<b>1999 (R\$)</b>	<b>%</b>	<b>2000 (R\$)</b>	<b>%</b>	<b>2001 (R\$)</b>	<b>%</b>
<b>Correntes</b>	<b>100.193</b>	<b>82,00</b>	<b>143.731</b>	<b>89,00</b>	<b>138.534</b>	<b>89,00</b>	<b>214.555</b>	<b>86,80</b>	<b>201.972</b>	<b>91,70</b>	<b>188.929</b>	<b>93,52</b>	<b>185.314.</b>	<b>95,19</b>
De Custeio	62.639	51,00	83.170	51,00	78.437	50,00	96.959	39,23	105.291	47,80	108.215	53,56	104.780	53,82
Transfer. Correntes	37.554	31,00	60.561	38,00	60.097	39,00	117.595	47,57	96.681	43,90	80.713	39,96	80.534	41,37
<b>De Capital</b>	<b>21.640</b>	<b>18,00</b>	<b>17.703</b>	<b>11,00</b>	<b>16.654</b>	<b>11,00</b>	<b>32.629</b>	<b>13,20</b>	<b>18.275</b>	<b>8,30</b>	<b>13.096</b>	<b>6,48</b>	<b>9.363</b>	<b>4,81</b>
Investimentos	13.523	11,00	6.725	4,00	7.720	5,00	20.328	8,22	8.505	3,86	6.916	3,42	5.732	2,95
Inversões	4.647	4,00	2.933	2,00	4.761	3,00	5.911	2,39	5.126	2,33	4.842	2,40	2.059	1,06
Financeiras														
Transfer. De Capital	3.470	3,00	8.045	5,00	4.173	3,00	6.390	2,59	4.644	2,11	1.337	0,66	1.572	0,80
<b>TOTAL DESPESA</b>	<b>121.833</b>	<b>100,0</b>	<b>161.434</b>	<b>100,0</b>	<b>155.188</b>	<b>100,0</b>	<b>247.184</b>	<b>100,0</b>	<b>220.247</b>	<b>100,0</b>	<b>202.026</b>	<b>100,0</b>	<b>194.677</b>	<b>100,00</b>

FONTE: Balanços – PML/Secretaria de Fazenda



**TABELA 109 – ARRECAÇÃO DA RECEITA DA ADMINISTRAÇÃO DIRETA – MUNICÍPIO DE LONDRINA – 1994 A 2001**

ANO	RECEITA CORRENTE	RECEITA CAPITAL	RECEITA TOTAL	EM US\$
1994 R\$	46.791.265,54	4.489.127,65	51.280.393,19	26.123.481
1995 R\$	87.271.589,17	6.094.034,23	93.365.623,40	47.562.722
1996 R\$	106.124.594,16	3.596.439,79	109.721.033,95	55.894.566
1997 R\$	115.947.709,37	7.148.962,04	123.096.671,41	62.708.442
1998 R\$	142.832.375,77	205.118.427,74	347.950.803,51	177.254.612
1999 R\$	165.864.964,38	1.427.476,06	167.292.440,44	85.222.843
2000 R\$	171.370.541,84	103.192,50	171.473.734,43	87.352.896
2001.....R\$	200.069.937,97	1.185.067,30	201.255.005,27	*87.156.108,05

FONTE: Balanços – PML/Secretaria de Fazenda

NOTAS: Dólar = R\$1,963 (**média mensal** – Dezembro/00) – Revista Suma Econômica – Mai/01

(\*) Dólar **mensal** – Revista Suma Econômica

Receitas Correntes – provenientes de recursos financeiros recebidos de outras pessoas de direito público ou privado, quando destinados a atender despesas classificáveis em Despesas Correntes.

Receitas de Capital – recursos recebidos de outras pessoas de direito público ou privado destinados a atender despesas classificáveis em Despesas de Capital e, ainda, o superávit do Orçamento Corrente.