


PREFEITURA DO MUNICÍPIO DE LONDRINA  
INSTITUTO DE PESQUISA E PLANEJAMENTO URBANO DE LONDRINA




ANEXO I

EIV - FORMULÁRIO PADRÃO PARA ESTUDO DE IMPACTO DE VIZINHANÇA E RELATÓRIO DE IMPACTO DE VIZINHANÇA		SIP:.....
01. IDENTIFICAÇÃO DO REQUERENTE		
RAZÃO SOCIAL (PESSOA JURÍDICA) OU NOME (PESSOA FÍSICA): ANNARUMMA & OLIVEIRA LTDA ME		
CNPJ ou CPF/MF: 18.288.524/0001-95		
TELEFONE: (43) 3336-6767		E-MAIL: <a href="mailto:tr-car@hotmail.com">tr-car@hotmail.com</a>
ENDEREÇO: RUA PEDRO BOTELHO DE REZENDE JARDIM BURLE MARX		Nº 2.787
CEP: 86.047-780	CIDADE: LONDRINA	COMPLEMENTO:


Para preenchimento deste formulário é necessário apresentar os seguintes documentos:		
<input checked="" type="checkbox"/> CONSULTA PRÉVIA DE VIABILIDADE TÉCNICA	Nº DO PROCESSO:	Nº da Consulta Prévia/Ano: 45870/2013
<input checked="" type="checkbox"/> Nº DO PROCESSO NO QUAL FOI SOLICITADO O EIV:	Nº DO PROCESSO: 122057/2013	
<input checked="" type="checkbox"/> PARECER TÉCNICO AMBIENTAL DA SEMA PARA ATIVIDADES LISTADAS NO Art. 11 DO DECRETO MUNICIPAL Nº 1155/2010.	Nº DO PROCESSO: 68391/2013	Nº do Parecer/Ano: 527/2013
<input type="checkbox"/> ANOTAÇÃO DE RESPONSABILIDADE TÉCNICA (ART) OU REGISTRO DE RESPONSABILIDADE TÉCNICA (RRT)		
DOCUMENTOS COMPLEMENTARES		
<input checked="" type="checkbox"/> CERTIDÃO DE ÔBICE	Nº DO PROCESSO:	Nº da Certidão/Ano: 379/2013
<input type="checkbox"/> CONSULTA PRÉVIA DE APROVAÇÃO DE PROJETO	Nº DO PROCESSO:	Nº da Consulta Prévia/Ano:
<input type="checkbox"/> NARRATIVA DE PERÍMETRO	Nº DO PROCESSO:	Nº da Narrativa/Ano:
<input type="checkbox"/> PLANO DE GERENCIAMENTO DE RESÍDUOS DE CONSTRUÇÃO CIVIL (O PGRCC SERÁ COBRADO SOMENTE PARA CONSTRUÇÃO, AMPLIAÇÃO OU REFORMAS) Nº DO PROCESSO:		
<input type="checkbox"/> PLANO DE GERENCIAMENTO DE RESÍDUOS SÓLIDOS (DECRETO 769/2009 e DECRETO 1050/2010) Nº DO PROCESSO:		

PLANILHA INDICATIVA PARA ESTUDO DE IMPACTO DE VIZINHANÇA	
02. REQUERIMENTO PARA:	
<input type="checkbox"/> ALTERAÇÃO DE LEI DE PERÍMETRO URBANO	
<input type="checkbox"/> ALTERAÇÃO DE LEI DE USO E OCUPAÇÃO DO SOLO URBANO	
<input type="checkbox"/> ALTERAÇÃO DE LEI DE PARCELAMENTO DO SOLO PARA FINS URBANOS	
<input type="checkbox"/> ALTERAÇÃO DE LEI DE SISTEMA VIÁRIO	
<input type="checkbox"/> ALTERAÇÃO DE ZONEAMENTO - PARA QUAL? _____	
<input type="checkbox"/> IMPLANTAÇÃO DE NOVO EMPREENDIMENTO	
<input type="checkbox"/> DEMOLIÇÃO	
<input type="checkbox"/> MUDANÇA DO USO ATUAL	
<input checked="" type="checkbox"/> ALVARÁ INICIAL	
<input type="checkbox"/> AMPLIAÇÃO DA ÁREA CONSTRUÍDA	
*CASO A ATIVIDADE SEJA INDUSTRIAL, PREENCHER ENQUADRAMENTO CONFORME LEI DE USO E OCUPAÇÃO DO SOLO URBANO.	

03. IDENTIFICAÇÃO DO EMPREENDIMENTO	
NOME DO EMPREENDIMENTO: ANNARUMMA & OLIVEIRA LTDA ME	
NOME DO RESPONSÁVEL PELO EIV: EDIVALDO DE PAULA 50364/07-D	
TELEFONE: 43 9912-4774	E-MAIL: <a href="mailto:npecologica@yahoo.com.br">npecologica@yahoo.com.br</a>
LOCALIZAÇÃO GEOGRÁFICA EM UTM (Universal Transversal Mercator):	



PREFEITURA DO MUNICÍPIO DE LONDRINA  
INSTITUTO DE PESQUISA E PLANEJAMENTO URBANO DE LONDRINA



DESCRIÇÃO DA ATIVIDADE PRETENDIDA: (De acordo com Ramo de Atividade no Contrato Social ou CNAE)  
4520-0/01 - Serviços de manutenção e reparação mecânica de veículos automotores.  
4530-7/03 - Comercio a varejo de peças e acessórios novos para veículos automotores;

ZONEAMENTO DO LOTE: ZC-5

ZONEAMENTO DE ACORDO COM A CONSULTA PRÉVIA DE VIABILIDADE TÉCNICA OU CERTIDÃO DE ÓBICE.

LOTE/DATA: 2	QUADRA: 5	LOTEAMENTO: JARDIM BURLE MARX	GLEBA:
-----------------	--------------	----------------------------------	--------

RUA: PEDRO BOTELHO DE REZENDE	Nº 2787
----------------------------------	------------

CEP: 86.047-780	CIDADE: LONDRINA	COMPLEMENTO:
--------------------	---------------------	--------------

ÁREA TOTAL DO TERRENO (m <sup>2</sup> )	250	ÁREA TOTAL EDIFICADA (m <sup>2</sup> )	200	ÁREA TOTAL A SER AMPLIADA (m <sup>2</sup> )	
---	-----	--	-----	---	--


ÁREA DE ESTACIONAMENTO (m <sup>2</sup> )		ÁREA PERMEÁVEL EXIGIDA POR LEI (m <sup>2</sup> )	50	ÁREA BRUTA LOCÁVEL (m <sup>2</sup> )	200
--	--	--	----	--------------------------------------	-----

CONFORME ANEXO 3 DA LEI 7.485/1998.


NUMERO DE VAGAS DE ESTACIONAMENTO:		NUMERO DE VAGAS DE ESTACIONAMENTO DEFICIENTES:	
NUMERO DE VAGAS DE ESTACIONAMENTO PARA BICICLETA:		NUMERO DE VAGAS DE ESTACIONAMENTO PARA IDOSOS:	
VAGAS PARA EMBARQUE E DESEMBARQUE:		AREA DE CARGA E DESCARGA (m <sup>2</sup> ):	
NUMERO DE VAGAS ESTACIONAMENTO PARA MOTOS:			

DESCRIÇÃO GERAL DO EMPREENDIMENTO (Porte, Nº de Pavimentos, Atividades Previstas)


<b>04. ANÁLISE DO ENTORNO</b>		
CARACTERIZAÇÃO DA ÁREA DE INFLUÊNCIA DIRETA (AID): Barracões comerciais, empresas em geral nas laterais e residências nos fundos		
CARACTERIZAÇÃO DA ÁREA DE INFLUÊNCIA INDIRETA (AII): Baixo Fluxo		
GERAÇÃO DE CONTAMINANTES ATMOSFÉRICOS: NÃO	<input type="checkbox"/> SIM	<input checked="" type="checkbox"/> NÃO
CASO A RESPOSTA SEJA SIM, QUAL É O TIPO DO CONTAMINANTE:		
CARACTERIZAÇÃO DOS RESÍDUOS GERADOS: Papelão, plásticos		
POLUIÇÃO VISUAL: Não há poluição visual		
POLUIÇÃO SONORA: Moderada		



PREFEITURA DO MUNICÍPIO DE LONDRINA  
INSTITUTO DE PESQUISA E PLANEJAMENTO URBANO DE LONDRINA



DESCRIÇÃO DA DRENAGEM NATURAL DO LOTE E CORPO HÍDRICO RECEPTOR: Galeria Pluvial Córrego tucanos		
POLUIÇÃO HÍDRICA: Não há poluição		
CAUSA VIBRAÇÃO:	<input type="checkbox"/> SIM	<input checked="" type="checkbox"/> NÃO
DE QUE TIPO?		
ATIVIDADE PERIGOSA:	<input type="checkbox"/> SIM	<input checked="" type="checkbox"/> NÃO
DE QUE TIPO?		
ESPÉCIES QUE COMPÕEM A VEGETAÇÃO DO ENTORNO:		
ESPÉCIES QUE COMPÕEM A FAUNA LOCAL:		
RISCOS AMBIENTAIS DECORRENTES DA IMPLANTAÇÃO DO EMPREENDIMENTO: Nenhum		
ADENSAMENTO POPULACIONAL DO ENTORNO: Baixo, por se tratar de via estritamente comercial		
VALORIZAÇÃO OU DESVALORIZAÇÃO IMOBILIÁRIA: Não há impacto imobiliário		
HA ÁREAS DE INTERESSE:	SIM	NÃO
CULTURAL		X
PAISAGÍSTICO		X
AMBIENTAL		X
HISTÓRICO		X
ESTÁ O PERÍMETRO COMPREENDIDO PELA AEROFOTO DE 1949?		X
*Obs: para áreas de interesse cultural apresentar Parecer da Secretaria da Cultura.		
DESCRIÇÃO DA ÁREA DE INTERESSE:  Não há interesse em área nenhuma, somente do barracão de 200 m2 locado.		
GERAÇÃO DE EMPREGOS: 02 vagas		
IMPACTO SÓCIO-ECONÔMICO NA POPULAÇÃO RESIDENTE OU ATUANTE NO ENTORNO:  Não há impacto com a implantação desta empresa		
PRESEÇA DE EQUIPAMENTOS URBANOS	SIM	NÃO
PASSEIO	X	
ASFALTO	X	
ÁGUA ENCANADA	X	
ILUMINAÇÃO PÚBLICA	X	
COLETA DE LIXO	X	
REDE DE ESGOTO	X	
GÁS CANALIZADO		X
TRANSPORTE COLETIVO	x	
TELEFONIA FIXA	x	
TELEFONIA MÓVEL	x	
REDE DE ÁGUA PLUVIAL		
PRESEÇA DE EQUIPAMENTOS COMUNITARIOS	AID <sup>1</sup>	AII <sup>2</sup>
ESTABELECIMENTOS DE SAÚDE		
INSTITUIÇÕES DE ENSINO		
TEMPLOS RELIGIOSOS		
*AID: Área de Influência Direta *AII: Área de Influência Indireta		




PREFEITURA DO MUNICÍPIO DE LONDRINA  
INSTITUTO DE PESQUISA E PLANEJAMENTO URBANO DE LONDRINA




QUAL O FLUXO DE VEÍCULOS DA VIA DO EMPREENDIMENTO?	<input checked="" type="checkbox"/> BAIXO	<input type="checkbox"/> MÉDIO	<input type="checkbox"/> INTENSO
QUAL A HIERARQUIA DA VIA? MARGINAL A PR 445			
QUAIS AS VIAS DE ACESSO AO EMPREENDIMENTO (ENTRADA E SAÍDA DE VEÍCULOS): RUA PEDRO BOTELHO DE REZENDE			
A VIA DE ACESSO AO EMPREENDIMENTO POSSUI SEMAFORIZAÇÃO:	<input type="checkbox"/> SIM	<input checked="" type="checkbox"/> NÃO	
QUAL A ESTIMATIVA DE VIAGENS ATRAÍDAS PARA O EMPREENDIMENTO POR DIA (DIFERENCIANDO VEÍCULOS DE PASSEIO E DE CARGA E/OU ÔNIBUS E VANS ESCOLARES): 5			
SITUAÇÃO DA SINALIZAÇÃO VIÁRIA HORIZONTAL E VERTICAL: Não há			
LINHAS DE TRANSPORTE COLETIVO QUE ATENDEM O LOCAL E PONTO DE ÔNIBUS MAIS PRÓXIMO: 01 80 metros			
DESCRIÇÃO DOS IMPACTOS GERADOS PELO EMPREENDIMENTO: NÃO HÁ			
DESCRIÇÃO DAS MEDIDAS MITIGADORAS PROPOSTAS: nenhuma			

<b>DURANTE A OBRA</b>	
MEDIDA MITIGADORA PARA A PRODUÇÃO E NÍVEL DE RUÍDO: Não será efetuado nenhuma obra	
MEDIDA MITIGADORA PARA A MOVIMENTAÇÃO DE VEÍCULOS DE CARGA E DESCARGA: Nenhuma	
OUTRAS:	

<b>05. PROJETO</b>
APRESENTAR DUAS (2) CÓPIAS IMPRESSAS E UMA (1) DIGITAL EM .DWG DOS SEGUINTE DOCUMENTOS (DEVIDAMENTE ASSINADOS):
( ) PLANTA DE IMPLANTAÇÃO DO EMPREENDIMENTO EM ESCALA ADEQUADA CONTENDO VAGAS DE ESTACIONAMENTO; ÁREA DE EMBARQUE E DESEMBARQUE; ÁREA PERMEÁVEL E VALAS DE INFILTRAÇÃO COM DEVIDO DIMENSIONAMENTO E ÁREA DE DOCA.
( ) PLANTA BAIXA DE TODOS OS PAVIMENTOS DO EMPREENDIMENTO.
( ) PLANO DE GERENCIAMENTO DE RESÍDUOS SÓLIDOS (PGRS)
*Obs: para empreendimentos que produzam acima de 600 litros de lixo por semana.
*Obs: As pranchas devem ser apresentadas com a devida ART ou RRT assinada.



PREFEITURA DO MUNICÍPIO DE LONDRINA  
INSTITUTO DE PESQUISA E PLANEJAMENTO URBANO DE LONDRINA



PARECERES DE OUTROS ÓRGÃOS:

CONSIDERAÇÕES IPPUL:

Aprovado pelo IPPUL:

Carlos Augusto da Silva  
Assessor Técnico

Ignes Dequech Alvares  
Diretora de Planejamento Urbano

Sandro Paulo Marques de Nóbrega  
Diretor-Presidente

CONSIDERAÇÕES CMC:

Aprovado pelo CMC:

Carimbo

Assinatura

Assinatura

PARA OS EMPREENDIMENTOS ENQUADRADOS COMO PGT, GRN, GRD e PGR PODEM SER SOLICITADOS OS SEGUINTE ESTUDOS SEGUNDO APRECIÇÃO DO IPPUL.

POLO GERADOR DE TRÁFEGO (PGT)	CONTAGEM VOLUMÉTRICA DE TRÁFEGO (CONTAGEM DE 12H ESTRATIFICADA DE 15 MIN EM 15 MIN, TABELA, CROQUI DAS HORAS PICO), ESTIMATIVA DE FLUXO GERADO PELO EMPREENDIMENTO, FLUXO DE SATURAÇÃO DA VIA, CAPACIDADE DA VIA E ANÁLISES CONCLUSIVAS.
POLO GERADOR DE RISCO (PGR)	PARECER AMBIENTAL FAVORÁVEL DA SEMA E/OU LICENÇA PRÉVIA DO IAP.
GERADOR DE RUÍDO NOTURNO (GRN)	PROJETO DE ISOLAMENTO ACÚSTICO COM MEMORIAL DESCRITIVO E DE CÁLCULOS.
POLO GERADOR DE RUÍDO DIURNO (GRD)	PROJETO DE ISOLAMENTO ACÚSTICO COM MEMORIAL DESCRITIVO E DE CÁLCULOS.