

465000

480000

495000

510000

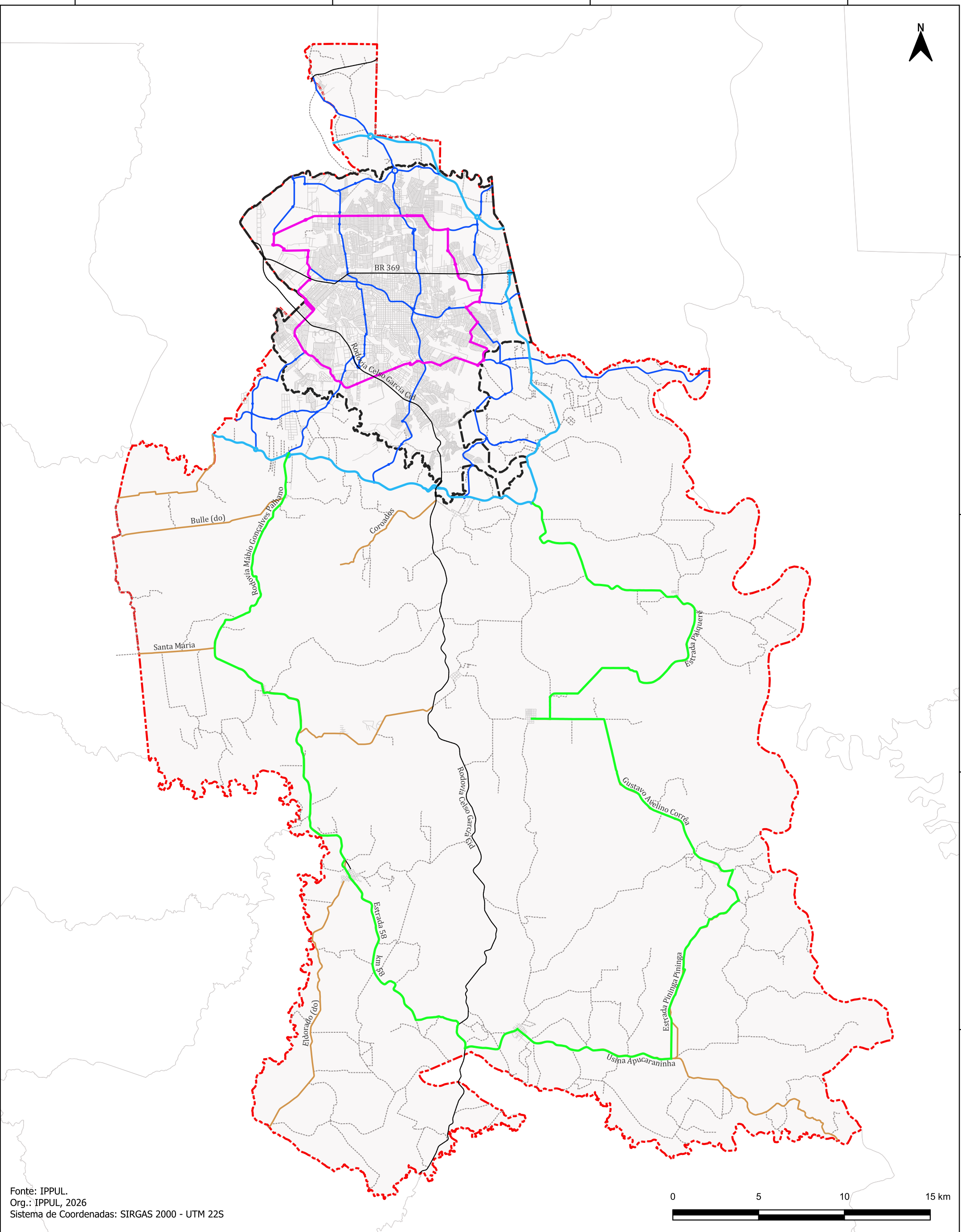


7425000

7410000

7395000












7380000



Fonte: IPPUL.
Org.: IPPUL, 2026
Sistema de Coordenadas: SIRGAS 2000 - UTM 22S



Sistema Viário Municipal

-  Municípios vizinhos
-  Limite do Município
-  Perímetro Urbano - Sede
-  Arruamento
-  Rodovia
-  Anel
-  Estrutural
-  Contorno
-  Estradas rurais
-  Sistema viário básico rural
-  Circuito Verde

