

**Processo de Acompanhamento
e Monitoramento do Plano
Diretor Municipal de Londrina**

A

P

Relatório 1

T

Plano de Trabalho e

**Definições iniciais do Sistema
Municipal de Indicadores**

G





Sistema de Planejamento Municipal
Processo de Acompanhamento e Monitoramento do Plano Diretor
(2022/2025)

Relatório de Atividades do GTPA

Plano de Trabalho e definições iniciais do Sistema Municipal de Indicadores SIM-PDML

Emissão: 28/03/2024





**MUNICÍPIO DE LONDRINA – PR
PREFEITO MUNICIPAL MARCELO BELINATI**

**Grupo Técnico Permanente de Acompanhamento do Plano Diretor
*Instituto de Pesquisa e Planejamento Urbano de Londrina***

Ana Luiza Muller Moreira
Jefferson Eduardo Callegari
Maria Eunice Garcia Ferreira

Companhia de Habitação de Londrina

Denise Maria Ziober
Denise Salton Sapia

Secretaria Municipal de Obras e Pavimentação

Matheus de Melo Barbosa
Marcelo Pagotto Carneiro

Secretaria Municipal de Governo

Vinicius Biazotto Gomes
Liz Dayane Paludetto Rodrigues

Secretaria Municipal de Fazenda

Lilian Lucy dos Santos
Alexsandro Germinio Curti
Cristiano Okamura

Instituto de Desenvolvimento de Londrina

Atacy de Melo Junior
Romulo da Cruz Silva

Companhia Municipal de Trânsito e Urbanização

Laércio Voloch
Lucas Fugiwara Ribeiro

Secretaria Municipal do Ambiente

Thiago Augusto Domingos
Rodrigo de Menezes Trigueiro

Secretaria Municipal de Planejamento, Orçamento e Tecnologia

Alexander Korgut
Fabio Issamu Arijj

Organização e Redação do conteúdo:

Maria Eunice Garcia Ferreira
Vinicius Biazotto Gomes

Londrina, março de 2024



Este documento apresenta as atividades desenvolvidas pelo Grupo Técnico Permanente de Acompanhamento e Monitoramento (GTPA) do Plano Diretor Participativo Municipal de Londrina (PDML) entre setembro de 2022 e março de 2024, conforme definições dadas pelo Decreto Municipal nº 444 de 24 de abril de 2022, atualizado pelo Decreto Municipal nº 1.648 de 14 de dezembro de 2023. Contém o processo de definição do Plano de Trabalho do GTPA para o período de 2022 a 2025 (Anexo 2) e das atividades que levaram a estruturação inicial da Tabela Mestre de Indicadores (TMI), objeto do Sistema de Indicadores de Monitoramento do Plano Diretor Participativo Municipal de Londrina (SIM-PDML), iniciativa que é parte do processo de estruturação do Sistema Planejamento Municipal (SIPLAM), nos termos da Lei Municipal nº 13.339/2022 (Lei Geral do Plano Diretor de Londrina). A atuação do GTPA visa a consolidação do processo contínuo de acompanhamento do Plano Diretor, monitorando a efetividade da gestão das políticas públicas no fomento da melhoria da qualidade de vida dos londrinenses.

O conteúdo Relatório está estruturado da seguinte forma:

SUMÁRIO

1. APRESENTAÇÃO	5
2. DEFINIÇÃO E EXECUÇÃO DO PLANO DE TRABALHO - GTPA	12
3. AS AÇÕES DE DEFINIÇÃO DOS INDICADORES PARA O MUNICÍPIO DE LONDRINA	13
4. OUTROS ENCAMINHAMENTOS PARA A CONSOLIDAÇÃO DO SIM-PDML	17
5. REFERENCIAS	18
6. ANEXOS 20	
Anexo 1 – Reunião realizada no dia 29/07/2022	20
Anexo 2 – Reunião realizada no dia 27/09/2022	22
Anexo 3 – Reunião realizada no dia 08/12/2022	28
Anexo 4 – Reunião realizada no dia 09/02/2023	31
Anexo 5 – Reunião realizada no dia 23/03/2023	35
Anexo 6 – Reunião realizada no dia 29/05/2023	37
Anexo 7 – Reunião realizada no dia 31/07/2023	39
Anexo 8 – Fonte dos Indicadores – SIM-PDM (tabela em desenvolvimento)	42
Anexo 9 – Tabela Mestre de Indicadores (TMI) (tabela em desenvolvimento)	64
Anexo 10 – Planilha com os dados unificados da TMI (em elaboração).....	79

Lista de Figuras

Figura 1 - Estrutura legal do Plano Diretor Participativo do Município de Londrina	6
Figura 2 – Imagens capturadas durante as reuniões ordinárias - GTPA.....	7
Figura 3 – Cronograma previsto para as atividades do GTPA entre 2022 e 2025.....	12



1. APRESENTAÇÃO

O Plano Diretor é o instrumento básico da Política de Desenvolvimento Urbano e Expansão Urbana preconizada pelos Artigos 182 e 183 da Constituição Federal e pela Lei Federal nº 10.257/2001 (Estatuto da Cidade). O objetivo principal deste instrumento é direcionar as ações do poder público e da iniciativa privada visando compatibilizar interesses, orientar as prioridades de investimentos e garantir a todos o direito à cidade.

O inciso III do artigo 42 do Estatuto da Cidade (Lei Federal nº 10.257/2001) estabelece que o Plano Diretor Municipal deve conter um sistema de acompanhamento e controle das estratégias nele previstas. Já os artigos 6º e 7º da Resolução nº 34 do Conselho Nacional das Cidades (CONCIDADES)¹ elenca características para o sistema de acompanhamento e controle social do Plano Diretor, que deverá:

- I – prever instâncias de planejamento e gestão democrática para implementar e rever o plano diretor;
- II – apoiar e estimular o processo de Gestão Democrática e Participativa, garantido uma gestão integrada, envolvendo Poder Executivo, Legislativo, Judiciário e sociedade civil;
- III – garantir acesso amplo às informações territoriais a todos os cidadãos;
- IV – monitorar a aplicação dos instrumentos do Plano Diretor e do Estatuto da Cidade, especialmente daqueles previstos pelo artigo 182, § 4º da Constituição Federal.

O Art. 7º da resolução supracitada ainda pontua finalidades, requisitos e procedimentos para o sistema de acompanhamento, tais como:

- I – o conselho da cidade ou similar, com representação do governo, sociedade civil e das diversas regiões do município, conforme estabelecido na resolução 13 do Conselho das Cidades;
- II – conferências municipais;
- III – audiências públicas, das diversas regiões do município, conforme parâmetros estabelecidos na Resolução n. 25 do Conselho das Cidades;
- IV – consultas públicas;
- V – iniciativa popular;
- I – plebiscito;
- VII – referendo.

Neste sentido entende-se que o Plano Diretor deve conter dois tipos de monitoramento, sendo: a) aquele de ordem técnica e; b) aquele exercido através da participação popular.

No contexto do Município de Londrina, a revisão da Lei Geral do PDML e das suas leis específicas fundamentou um conjunto de atividades vinculadas à análise da realidade local por meio das leituras técnica e comunitária, envolvendo a participação da sociedade como um todo. Com a leitura técnica, foram levantadas informações diversas de abrangência municipal para o conhecimento do estado atual de cada um dos sistemas (econômico, ambiental, social, de infraestrutura, dentre outros.). Concomitantemente, houve consulta à população por meio de Fóruns, Oficinas de Qualificação, Oficinas Preparatórias, Audiências e Conferências Públicas para a obtenção de suas percepções, bem como suas demandas e propostas para resolução dos problemas, consolidando, no conjunto das atividades, o processo participativo de elaboração do Plano Diretor Municipal.

O Plano Diretor municipal de Londrina é formado pela Lei Geral e a suas leis

¹ Disponível em: <http://planodiretor.mprs.mp.br/arquivos/resolucao34.pdf> Acesso em 10/01/2024.

específicas. Em Londrina, estas correspondem à:

Figura 1 - Estrutura legal do Plano Diretor Participativo do Município de Londrina



FONTE: GTPA (2024).

É importante mencionar que a Lei Geral do Plano Diretor de Londrina (Lei nº 13.339/2022) foi aprovada em fevereiro de 2022. Na sequência, em dezembro de 2023, foi aprovada a Lei Municipal nº 13.718/2023 (Divisão Territorial), restando as demais normas específicas na forma de projetos de leis atualmente em tramitação na Câmara de Vereadores de Londrina (CML). Salienta-se, no entanto, que as leis específicas em vigor² permanecem em validade até a finalização de todo processo de revisão de cada legislação que compõe o Plano Diretor, conforme definido no Art. 154 da Lei Municipal 13.339/2022.

Tendo que na Lei Geral do Plano Diretor Municipal de Londrina (PDML) encontram-se definidas as diretrizes e as estratégias gerais que devem nortear o desenvolvimento do Município, estas serviram de fundamento para as temáticas iniciais de construção do sistema de indicadores municipais, que deverá ser reavaliado e ampliado quando da finalização do processo de revisão da integralidade do quadro normativo do Plano Diretor.

O processo de acompanhamento e o monitoramento do Plano Diretor foi apontado nos objetivos desta própria norma (vide, especialmente, inciso V, art. 36 e inciso IV, art. 123 da Lei nº13.339/2022). A Lei nº 13.718/2023 criou o Grupo Permanente de Acompanhamento e Monitoramento do Plano Diretor Municipal de Londrina, especificando suas atribuições específicas (vide Art. 14 e 15).

² Leis Municipais nºs [11.672/2012](#), [12.236/2015](#), [12.237/2015](#), [12.267/2015](#), [11.188/2011](#), [11.381/2011](#), [11.468/2011](#) e [11.471/2012](#)

Salienta-se que o marco inicial do GTPA foi o início da vigência do Decreto Municipal nº 1.122 de 11 de setembro de 2019, quando o Projeto da Lei Geral do Plano Diretor Municipal ainda estava em tramitação na Câmara Municipal de Londrina³, decreto este fundamentado nas definições da Lei Estadual nº 15.229/2006. Com a sanção do PDML, houve a necessidade de retificação das definições do Decreto, formalizando o grupo de trabalho por meio do Decreto Municipal nº 444 de 27/04/2022. Nos meses que se seguiram ocorreram algumas mudanças na representação nomeada, demandando a formalização destas atualizações por meio do Decreto Municipal nº 1.648, de 14 de dezembro de 2023⁴. As atividades do GTPA se iniciaram formalmente em 08/07/2022, quando da convocação para a primeira reunião ordinária do grupo⁵.

Nesta esteira, as ações realizadas pelo GTPA no período referente ao presente Relatório foram voltadas, sobretudo, à estruturação de um sistema de indicadores de desempenho vinculados sobretudo às diretrizes e estratégias da Lei Geral do Plano Diretor.

Para a sua construção o grupo vem realizando uma série reuniões periódicas em formato presencial, virtual e híbrido sobre assuntos definidos previamente e listados nas pautas vinculadas aos documentos de convocação, deliberando sobre as atividades a serem realizadas. A seguir constam algumas imagens do grupo em suas reuniões.

Figura 2 – Imagens capturadas durante as reuniões ordinárias realizadas pelo GTPA



Reunião do dia 27/09/2022



Reunião do dia 08/12/2022




Reunião do dia 29/03/2023 (apresentação do GTPA ao Grupo de Governança)




³ PL nº 207/2018, convertido na Lei Geral do PDML, Lei Municipal nº 13.339/2022.

⁴ Disponível em: <https://ippul.londrina.pr.gov.br/index.php/plano-diretor-2018-2028/grupo-permanente-de-acompanhamento-do-pdml.html>.

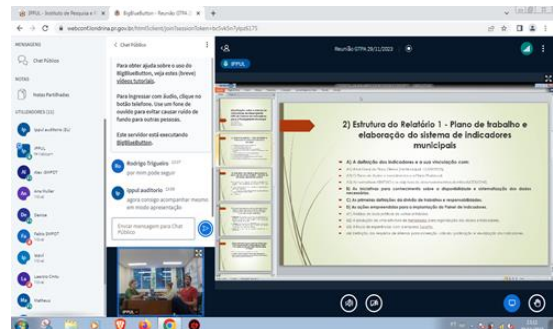

⁵ Conforme exposto no processo SEI 84.003225/2022-59.



Reunião do dia 29/05/2023



Reunião realizada em 31/07/2023



Reunião realizada em 29/11/2023

Fonte: GTPA, 2024

O GTPA entende que os indicadores de desempenho são ferramentas essenciais para a gestão pública, tanto por permitir o acompanhamento da(s) realidade(s) do município de Londrina, em seus mais diversos aspectos, quanto para subsidiar a produção de políticas

públicas que mais possam promover a melhoria das condições de vida da população. Pensamos também que a disponibilização dos dados e indicadores à população permite aprimorar o controle social sobre as políticas e o investimento público, indo ao encontro à participação cidadã na gestão pública. Neste sentido, consideramos que o monitoramento e a divulgação de indicadores de desempenho têm papel fundamental na melhoria da consciência e da compreensão dos munícipes sobre os problemas enfrentados em âmbito municipal.

As informações expressas pelos indicadores permitirão diagnosticar, caracterizar e compreender os problemas de Londrina, subsidiando, por fim, a definição de políticas públicas para solucioná-los. Eles são fundamentais para a avaliação da execução das ações previstas pelo poder público em diferentes escalas espaciais e temporais, na produção e revisão dos instrumentos de planejamento, para avaliação do alcance de metas e dos resultados esperados, bem como para eventuais correções de desvios.

Os indicadores, refletindo o tratamento dos dados e a geração de informações, podem evidenciar as características de temas diversos, mostrando os avanços, assim como as deficiências, de um sistema de gestão pública vinculado às diretrizes do Plano Diretor.

Na gestão pública, os indicadores são instrumentos que contribuem para identificar e medir aspectos relacionados a um determinado fenômeno decorrente da ação ou da omissão do Estado. A principal finalidade de um indicador é traduzir, de forma mensurável, um aspecto da realidade dada (situação social) ou construída (ação), de maneira a tornar operacional a sua observação e avaliação. (BRASIL, 2012, p.16)⁶

Em suma, indicadores são informações que permitem descrever, classificar, ordenar, comparar ou quantificar de maneira sistemática aspectos de uma realidade e que atendam às necessidades dos tomadores de decisões. (BRASIL, 2012, p.17)

Existem diferentes metodologias e critérios para a definição dos indicadores a serem monitorados, variáveis conforme os objetivos a serem alcançados. Via de regra, estas devem engendrar parâmetros associados de variáveis e temas para evidenciar da forma mais abrangente possível a identificação do quanto o indicador permite a avaliação de determinada realidade. A obtenção dos dados também deve ser a mais confiável possível, evitando erros na construção dos indicadores. Ainda há de se considerar os casos de limitações nos dados disponíveis, além de que embora sejam importantes, os indicadores não podem ser fonte única para a tomada de decisões.

Em suma, os indicadores de desempenho são um instrumento imprescindível para a gestão pública. O Plano Diretor, sendo uma norma que rege o desenvolvimento municipal por meio de suas diretrizes e estratégias, requer uma avaliação que reflita o desenvolvimento da municipalidade de forma abrangente, tornando possível verificar se de fato as políticas, planos e ações propostas e executadas vem obtendo o sucesso necessário para promover uma melhor qualidade de vida aos munícipes.

A Lei Estadual nº 15.229/2006 tem estabelecido no art. 3º de seu Capítulo III que os municípios do Paraná deverão ter em seus Planos Diretores Municipais:

- V - sistema de acompanhamento e controle da implementação do Plano Diretor Municipal com a utilização de indicadores;
- VI - institucionalização de grupo técnico permanente, integrado à estrutura administrativa da Prefeitura Municipal.

A Lei Municipal nº 13.339/2022, define nos termos de seu art. 137, inciso VI, que que

⁶ BRASIL, República Federativa do. Ministério do Planejamento, Orçamento e Gestão. Indicadores – Orientações Básicas Aplicadas à Gestão Pública. 1ª Ed. Brasília/DF – setembro de 2012. Disponível em: https://bibliotecadigital.economia.gov.br/bitstream/777/46/1/indic_orientacoes.pdf.



o poder público deverá “*monitorar a implantação do Plano Diretor e desenvolver estudos, pesquisas, propostas, projetos e planos setoriais necessários à sua permanente atualização*”. No inciso IV de seu art. 123 consta a obrigatoriedade de se instituir “*processo permanente e sistematizado de acompanhamento e revisão do Plano Diretor*”.

Já no art. 138 da Seção III do Capítulo I (Do Sistema de Planejamento Municipal) da lei municipal supracitada, é colocado que “*O município de Londrina deverá implantar um Sistema de Informações para o Planejamento Municipal (SIPLAM), cujo objetivo é assegurar a produção, o acesso, a distribuição, o uso e o compartilhamento de informações indispensáveis à implementação do Plano Diretor Municipal*”. Em seu art. 139 constam como diretrizes para construção do SIPLAM:

- I. organizar, aprimorar, incrementar e disponibilizar publicamente informações e conhecimentos sobre o Município;
- II. garantir adequado suprimento, circulação e uso de informações indispensáveis à articulação, coordenação e desempenho do planejamento municipal;
- III. facilitar as condições de acesso dos agentes locais às informações indispensáveis à promoção do planejamento municipal;
- IV. fomentar a extensão e o desenvolvimento de redes de interação eletrônicas para comunicação, acesso, disponibilização e compartilhamento de informação, especialmente para articular e envolver a população organizada na gestão do Município;
- V. priorizar as demandas de informações relacionadas às atividades fins, sobretudo as de maior impacto sobre a qualidade das políticas públicas, de forma a alimentar o monitoramento da implementação do Plano Diretor Participativo;
- VI. estruturar e implantar o SIPLAM de forma gradativa e modulada;
- VII. assegurar a compatibilidade entre prioridades informacionais, requisitos técnicos e recursos disponíveis;
- VIII. promover parcerias com agentes públicos ou privados para a manutenção e contínuo aperfeiçoamento do SIPLAM; e
- IX. fornecer informações para a elaboração dos planos, programas e projetos setoriais.
- X. estruturar e implantar o Cadastro Técnico Multifinalitário.

Com base nestas definições fica caracterizada a fundamentação legal nos âmbitos municipal e estadual para a criação de um sistema de indicadores de desempenho que possibilite um processo de continuada revisão, com base em dados e informações sistematizadas, disponibilizadas para gestores públicos e para a comunidade em geral. O Sistema de Informações para o Planejamento Municipal (SIPLAM) é um sistema macro que tem por objetivo reunir, padronizar, atualizar e difundir tais informações municipais. As atividades desenvolvidas até o momento no âmbito do GTPA privilegiaram as iniciativas necessárias à sua estruturação.

Com a aprovação da Lei Municipal nº 13.718/2023, que institui a Lei da Divisão Territorial do Município de Londrina, nos termos do Capítulo V, referente as alterações na legislação urbanística, foi ratificada a estrutura administrativa do GTPA⁷, assegurando suas atribuições de:

- I - elaborar o Relatório de Avaliação do Plano Diretor conforme Artigo 142 da Lei Municipal nº 13.339/2022, a ser apresentado em Conferências Municipais de Avaliação do Plano Diretor, abordando aspectos da sua atualidade e eficácia, da eficiência da sua implementação e da atualização da legislação urbanística;
- II - produzir, atualizar, monitorar e compartilhar informações indispensáveis à implementação e atualização do conjunto de leis que integram o Plano Diretor Municipal de Londrina, nos termos da Lei do Plano Diretor Municipal de Londrina, Lei Municipal nº 13.339/2022;

⁷ Já prevista por Decreto Municipal que regulamentava as diretrizes gerais do PDML nos termos da Lei Estadual 15.229/2006.



III - promover a articulação técnica intersetorial e interinstitucional para a estruturação de sistema de informações e atualização dos indicadores de avaliação do Plano Diretor;

IV - examinar e emitir pareceres para aplicação da legislação urbanística municipal quando solicitado e deliberar sobre casos omissos a elas vinculados.

Art. 15. O Grupo Técnico Permanente de Acompanhamento do Plano Diretor Municipal de Londrina (GTPA) deverá ser composto por servidores efetivos das Secretarias Municipais responsáveis pelas Políticas de Desenvolvimento Urbano e Ambiental.

§ 1º A coordenação geral do GTPA será exercida por servidor do Instituto de Pesquisa e Planejamento Urbano de Londrina.

§ 2º A renovação dos membros do GTPA será realizada por ocasião das Conferências Públicas de Revisão do Plano Diretor.

§ 3º A composição e as atividades do GTPA serão regulamentadas por decreto.

Visando o atendimento das normas referidas, o GTPA, com base nas definições do Decreto nº 1.648/2023, tem as seguintes funções:

I. Acompanhar, monitorar e avaliar a implementação das diretrizes do Plano Diretor nas políticas públicas desenvolvidas pela administração municipal;

II. Desenvolver estudos, subsidiados em dados, produzindo informações e sistema de indicadores, indispensáveis à análise da implementação do Plano Diretor Municipal, visando melhor desempenho, articulação e equilíbrio das ações governamentais;

III. Elaborar o Relatório de Avaliação do Plano Diretor a ser apresentado nas Conferências Públicas de revisão do Plano Diretor a cada três anos, abordando aspectos da atualidade e eficácia das propostas contidas no Plano Diretor, a eficiência da sua implementação e os pontos que precisam de atualização na legislação urbanística;

IV. Dar publicidade quanto aos documentos e informações produzidos pelo Grupo Técnico;

V. Promover, apoiar e integrar estudos e projetos que embasem as ações decorrentes do Plano Diretor e acompanhar o desenvolvimento dos trabalhos que visem a sua implementação;

VI. Subsidiar a elaboração das metas anuais dos programas e ações do Plano Plurianual nos aspectos condizentes às previsões do Plano Diretor Municipal e Plano de Ações e Investimentos (PAI);

VII. Criar grupos técnicos temáticos, quando houver a necessidade, para discussão de linhas específicas do Plano Diretor Municipal;

VIII. Promover a articulação técnica intersetorial e interinstitucional para a estruturação de sistema articulado de informações para atualização dos indicadores de avaliação do Plano Diretor, assim como para a consecução dos objetivos do grupo;

IX. Atender outras atribuições que lhe sejam conferidas pelo Poder Executivo Municipal, visando aos fins dispostos neste Decreto.

Neste contexto, as atividades desenvolvidas pelo GTPA têm principalmente se voltado à construção de um quadro de indicadores que farão parte de um sistema de informações municipais, sendo um de seus principais objetivos o de monitorar e avaliar a efetividade do Plano Diretor dado pela Lei Geral e suas leis específicas. Trata-se de um instrumento fundamental ao processo de revisão continuada do Plano Diretor, que conforme art. 140 da Lei Municipal 13.339/2022:

A avaliação do Plano Diretor deverá ser feita por meio de Conferência Municipal de Avaliação do Plano Diretor a cada 3 (três) anos, a contar da data de publicação desta lei, ocasião em que também se dará a eleição de conselheiros do Conselho Municipal de Planejamento e Gestão Territorial de Londrina.

Deste modo, o sistema de indicadores preconizado pelo GTPA, voltado ao monitoramento da realidade londrinense, deverá ser capaz de mensurar, qualificar e permitir a análise dos avanços e desafios das políticas públicas vinculadas aos objetivos, metas, ações, diretrizes e estratégias definidas no Plano Diretor. Seu monitoramento deverá contemplar a exposição dos indicadores em plataforma digital, permitindo que a população tenha fácil acesso aos dados e informações municipais, e, conseqüentemente, melhor avalie a efetividade do Plano Diretor municipal e suas condições de vida.

2. DEFINIÇÃO E EXECUÇÃO DO PLANO DE TRABALHO - GTPA

O Plano de Trabalho do GTPA foi objeto de discussão durante as duas primeiras reuniões do grupo, em 29/07/2022 (Anexo 1) e 27/09/2022 (Anexo 2), tendo havido o consenso sobre as atividades a serem desenvolvidas pelo grupo visando o cumprimento de suas atribuições. Neste contexto, o Plano de Trabalho foi aprovado na reunião de 27/09/2022, ficando definidos um conjunto de metas a serem executadas.

Como o presente relatório foi redigido posteriormente à execução parcial ou total de algumas metas de trabalho, consta a seguir uma versão atualizada delas.

M1 - Criar um sistema de indicadores de desempenho municipal, correlacionando-os com as diretrizes e estratégias do Plano Diretor Municipal, assim como verificar as condições de criação de um painel de acompanhamento público para o seu acompanhamento.

M2 - Levantar os indicadores de desempenho disponíveis para outros municípios, permitindo assim a produção de análises comparativas;

M3 - Levantar as informações e documentos existentes sobre os indicadores de monitoramento disponíveis em cada Secretaria Municipal;

M4 – Consolidar o sistema articulado de informações para atualização dos indicadores de avaliação.

M5 - Elaborar o Relatório de Atividades do GTPA e o Relatório de Avaliação do PD, documentos que deverão ser apresentados durante a 1º Conferência de revisão continuada do Plano Diretor, prevista para o ano de 2025, fundamentados em dados e informações que demonstrem o andamento da implementação das propostas do Plano Diretor, sua eficiência e o os pontos onde a legislação urbanística deverá ser atualizada.

Também foi previsto um cronograma inicial no qual foram estipulados prazos para a execução das atividades, conforme quadro a seguir.

Figura 3 – Cronograma previsto para as atividades do GTPA entre 2022 e 2025

Metas	2022 (Trimestres)		2023 (Trimestres)				2024 (Trimestres)				2025 (Trimestres)	
	1º	2º	1º	2º	3º	4º	1º	2º	3º	4º	1º	2º
M1	X	X										
M2		X	X									
M3				X	X	X	X					
M4								X	X			
M5						X	X	X	X	X	X	X

Fonte: GTPA, 2024



3. AS AÇÕES DE DEFINIÇÃO DOS INDICADORES PARA O MUNICÍPIO DE LONDRINA

A construção de um sistema de indicadores corresponde a um projeto inédito na gestão municipal londrinense. Até o presente momento foram desenvolvidas iniciativas pontuais e isoladas da parte de alguns órgãos para monitorar o atingimento de suas metas ou, em outros casos, para fornecer dados e indicadores solicitados por entidades externas do poder público e privado. Esse estágio dos trabalhos indica que a produção de um sistema de indicadores funcional demandará uma mudança cultural, requisitando que os servidores compreendam a utilidade do monitoramento e os benefícios que os indicadores podem trazer para a sociedade e para seu próprio ambiente de trabalho.

A criação deste sistema de indicadores que subsidiará a análise continuada do Plano Diretor contempla consigo outras iniciativas e políticas desenvolvidas pelo Município, notadamente o Plano de Ação e Investimentos (PAI), o Plano Plurianual (PPA), a Lei de Diretrizes Orçamentárias (LDO), a Lei Orçamentária Anual (LOA), os planejamentos estratégicos de cada secretaria e o MasterPlan.

Seu início se deu com a procura e análise de normativas e diretrizes técnicas que propuseram o monitoramento de indicadores de desempenho para o levantamento das condições de qualidade de vida. Nesta fase ficou oportunizado que a seleção dos indicadores começasse pelas proposições de instituições nacionais e internacionais que haviam se debruçado sobre o tema, selecionando aqueles úteis para o Município de Londrina, o que ainda tem o benefício de possibilitar ações comparativas dos dados locais com a realidade monitorada em outras localidades do Brasil e do mundo.

Neste contexto, o rol de indicadores selecionados para compor o Sistema de Indicadores de Monitoramento do Plano Diretor Municipal de Londrina (SIM-PDML) foi oriundo de sete fontes, que são, por ordem de importância:

- 1) ABNT NBR ISO 37120⁸: Desenvolvimento sustentável de comunidades - Indicadores para serviços urbanos e qualidade de vida, junto de duas normas posteriores que a complementam, sendo:
- 2) ISO 37122: *Sustainable cities and communities - Indicator for smart cities*;
- 3) ISO 37123: *Sustainable cities and communities - Indicator for resilient cities*⁹, além dos 17 Objetivos de Desenvolvimento Sustentável (ODS) da Organização das Nações Unidas (ONU), representados pelos:
- 4) Indicadores do Programa Cidades Sustentáveis (PCS/ODS), complementados em âmbito municipal pelos:
- 5) Indicadores e metas do MasterPlan;
- 6) Indicadores próprios entendidos pelo GTPA como necessários para integralizar o monitoramento do Plano Diretor, de forma a suprir os temas não compreendidos nas demais fontes frente nossas especificidades locais e os requisitos de monitoramento do PDML.
- 7) Indicadores constantes nos Planos Plurianuais das secretarias municipais.

⁸ Todos os seus indicadores de tipo "Essencial" foram, à princípio, incorporados, visto que conforme ABNT NBR ISO 37120/2017 "A implementação desta Norma deve apresentar todos os indicadores essenciais apresentados nas Seções 5 a 21 desta Norma".

⁹ Foram selecionados metade dos indicadores da ISO 37122, seguindo a recomendação desta norma (ISO, 2019, p. 3) para aplicação conjunta com a ISO 37120.



O trabalho com diferentes fontes de indicadores demandou alguns procedimentos para que os indicadores selecionados possam compor um sistema único e coerentemente organizado (conforme pode ser observado no conteúdo do Anexo 8). Neste contexto destacamos que:

- a) nenhuma norma foi transposta ao SIM-PDML em sua totalidade, sendo incorporado apenas seus indicadores úteis para os objetivos da ferramenta;
- b) os assuntos não tratados devidamente em indicadores consolidados em outras normas suscitaram a criação de indicadores próprios;
- c) nos casos em que haviam indicadores parecidos ou iguais em duas ou mais fontes, foi dada preferência àquele da ISO 37120 ou das demais normas ISO e;
- d) todos os indicadores tiveram seus nomes mantidos exatamente como constam em suas fontes, no entanto, os dados conceitualmente iguais tiveram sua nomenclatura padronizada, pois eram comuns casos em que, por exemplo, determinada fonte solicitava a "quantidade de residências na zona urbana", enquanto outra requeria a "quantidade de domicílios na zona urbana".

Nossa preferência pela norma ISO 37120 é principalmente pelo fato monitorar uma ampla gama de assuntos do PDML no âmbito do desenvolvimento sustentável de comunidades, (a saber: economia, educação, energia, meio ambiente, finanças, respostas a incêndios e emergências, governança, saúde, recreação, segurança, habitação, resíduos sólidos, telecomunicações e inovação, transporte, planejamento urbano, esgotos, e água e saneamento) e pelo seu rigor metodológico, com descritivos e definições mais claras dos dados necessários e das formas de mensuração adequadas. Outra vantagem de o monitoramento partir dela é que assim pode ser construída concomitantemente uma iniciativa para obtenção da certificação ISO na respectiva norma. Caso seja possível monitorar ao menos 60 indicadores dos 71 dela pré-selecionados, o município estará apto a pleitear a certificação no nível prata.

Foram analisados 908 indicadores das fontes indicadas e, destes, selecionados 434. Sua incorporação, de fato, depende de uma avaliação por parte dos demais órgãos da Prefeitura Municipal de Londrina (M4) que retornarão quais informações estão disponíveis ou não, bem como as novas demandas, as alterações ou detalhamentos daqueles indicadores previamente concebidos pelo GTPA. Nesta etapa serão atestadas as propriedades de *disponibilidade*, *tempo* e, com isso, a *viabilidade de levantamento*, cruciais para a definição final dos indicadores do SIM-PDML.

Considerando as definições de Assis; Sousa e Dias (2019) e Jannuzzi (2006), neste trabalho adotou-se a definição de "*Indicador*" como uma variável que pode ser simples (única) ou composta, - neste caso, mesclando um conjunto de variáveis simples - para manifestar como medida algum conceito que reflita certa dimensão da realidade social. Para os propósitos elencados, deu-se preferência às medidas quantitativas que são as que permitem melhor síntese, comparação e proposição de metas ao longo dos anos, mas, quando visto como necessário, também foram escolhidos indicadores qualitativos, como o detalhamento dos "*Rios e córregos classificados com, pelo menos, "bom estado" segundo critérios oficiais*", indicador 6.3 da ODS/PCS, ou mesmo descritivos, como apontar "*Ações ou programas para identificação de pontos de inundações e alagamentos em implantação ou funcionamento*", definido a partir de meta própria.

Para a produção inicial da M1 levou-se em consideração os vários atributos apontados por Jannuzzi (2006) para a construção de indicadores sociais, como a *validade*, que é a capacidade de o indicador refletir a realidade social para a qual ele foi concebido; a *confiabilidade*, que trata da qualidade do levantamento dos dados utilizados; a *cobertura*, relacionada à escala analítica considerada; a *inteligibilidade*, que versa sobre a



transparência e as propriedades de interpretação do indicador, além da *periodicidade* e da *sensibilidade*, que abordam a possibilidade de obtenção com adequada regularidade e da sua capacidade em refletir as mudanças que ocorrem na respectiva dimensão social, respectivamente. Por fim, a *comparabilidade*, atributo destacado pelo Programa Cidades Sustentáveis (2022), também mereceu relevo.

Também incorporamos a diferenciação dos indicadores quanto a sua natureza, conforme Jannuzzi (2006, P. 23), começando pelos "*Indicadores Insumo*" (esforço), que são relacionados à disponibilização de recursos (humanos, financeiros e materiais) para subsidiar um processo ou programa capaz de interferir na realidade social, respondendo sobre "*O quanto é alocado?*" e, os "*Indicadores Processo*", que tratam das medidas adotadas para interferir na realidade social, respondendo "*o que é feito com os recursos alocados?*". Além deles, adiciona-se os "*Indicadores de Resultado*", nos quais estão refletidos os resultados das políticas e práticas dos indicadores de esforço (Insumo e Processo), mostrando a realidade social deles resultante ou, em outras palavras, respondendo à pergunta do "*que se consegue com o que é alocado e feito?*".

Complementando, segundo o Guia de Indicadores publicado em 2012 pelo Ministério do Planejamento, Orçamento e Gestão, do Governo Federal, a escolha de indicadores deve levar em conta suas propriedades essenciais e complementares. As essenciais estão relacionadas àquilo que é indispensável na escolha do indicador (utilidade, validade, confiabilidade e disponibilidade), enquanto as propriedades complementares são dependentes de escolhas de outros elementos (simplicidade, clareza, economicidade, mensuração exata, dentre outros). Os indicadores devem ter, ainda, publicidade, serem definidos em escala espacial e temporal e ter medição factível.

Nas diversas fontes consideradas os indicadores encontram-se classificados em eixos temáticos. Como optamos pela seleção de indicadores de origens diferentes, bem como pela criação de outros próprios, além do fato de o monitoramento do PDML dar ênfase a alguns temas, foi necessária a construção de eixos temáticos específicos para melhor estruturar o SIM-PDML, sendo eles:

- a) Saúde e vida;
- b) Educação, cultura e lazer;
- c) Segurança, paz e justiça;
- d) Governança, governo e participação popular;
- e) Meio ambiente;
- f) Equipamentos públicos e infraestrutura;
- g) Planejamento Urbano, (dividido em: Habitação, Mobilidade, Uso do solo, Ocupação do solo e, Secundária) e;
- h) Economia e renda.

Cada indicador encontra-se enquadrado em um eixo principal, que é único no caso daqueles que abordam um assunto mais circunscrito, exemplo da "*Taxa de desemprego da cidade*", ligado intrinsecamente ao eixo de "Economia", enquanto outra parte deles, pelo seu caráter horizontal que perpassa temáticas diferentes, estão complementarmente ligados a um segundo eixo, a exemplo do "*Mortalidades de trânsito por 100.000 habitantes*", que é de suma importância à "Saúde e vida", mas também relevante no que envolve o "*Planejamento urbano*" em seu escopo de mobilidade.

Além desse agrupamento em eixos temáticos, e considerando que o principal subsídio para a definição dos indicadores de interesse foi a norma ABNT ISO 37120, estabelecemos diferenciação entre "*Indicadores de Perfil*", que fornecem dados e

estatísticas de cunho mais básico e geral¹⁰ permitindo identificar outros municípios para efeitos comparativos com Londrina, e o que convencionamos chamar de "*Indicadores de Monitoramento*", aqueles que retratam as condições sociais reais, bem como os esforços e os resultados para a melhoria da qualidade de vida e o desenvolvimento sustentável nos temas abrangidos pelo PDML.

Quanto aos dados que comporão os indicadores, demos preferência para aqueles disponíveis em fontes estaduais ou federais, à exemplo do Sistema Nacional de Informações de Saneamento (SNIS) do Ministério da Integração e do Desenvolvimento Regional. Quando reunidos em bases de dados, eles seguem uma metodologia compartilhada e estão disponíveis junto aos resultados de outros municípios, estados ou mesmo da esfera nacional, permitindo comparações temporais e espaciais.

Durante a procura preliminar dos dados empreendida pelo GTPA, percebemos que muitos dos que compõem estas bases são fornecidos por órgãos da própria Prefeitura Municipal de Londrina. Outros, no entanto, ainda precisarão ter indicação de fonte ou serem levantados pelas próprias secretarias. Temos consciência, ainda, que alguns dados são inexistentes ou de obtenção inviável do ponto de vista operacional, sendo por isso que apenas após o retorno das demais secretarias municipais (para as quais o GTPA está em processo de elaboração de consulta) é que poderemos ter uma visão mais clara de quais indicadores possuem dados para serem efetivamente monitorados.

A versão atual da Tabela Mestre de Indicadores do SIM-PDML (Anexo 9) sintetiza todo o conteúdo de caracterização dos indicadores. Ela está dividida em duas planilhas, a primeira contendo os indicadores unificados¹¹, enquanto na segunda o detalhamento recai sobre os dados que os compõem. Na atual planilha Indicadores Unificados da TMI as características classificadoras são:

- a) Código de controle;
- b) Indicador;
- b) Origem do indicador (contendo: Norma, Código na fonte, Necessidade do indicador);
- c) Eixo temático (dividido em: Primário e Secundário);
- d) Vinculação ao PDML (dividido em: Norma e Artigo e Inciso);
- e) Prioridade para o município;
- f) Expressão do indicador (dividido em: Cálculo e Visual);
- g) Unidade de medida;
- h) Periodicidade de atualização;
- i) Recorte espacial;
- j) Variáveis e procedimentos de mensuração (dividido em: variáveis e ações).

A primeira parte estrutural da Tabela Mestre de Indicadores contém seus dados de controle. Além do "*Código de Controle*", aplicado para mero ordenamento numérico, ela é composta pela "*Origem do Indicador*", que registra a vinculação na fonte de procedência e como eles são nela considerados (norma base, seu código e a classificação do indicador). O "*Eixo temático*" especifica o enquadramento na esfera londrinense (suas temáticas principal e secundária), a "*Vinculação com o PDML*" indica em qual trecho da Lei Municipal nº 13.339/2022 o indicador está fundamentado e o item "*prioridade para o município*" os divide conforme prioridade de monitoramento.

¹⁰ Os indicadores de perfil contemplam especialmente os caracterizadores ambientais e territoriais, sobretudo aqueles fixos ou cuja mudança independe de ações humanas locais no curto prazo (tipo de clima, volume de precipitação), também os caracterizadores demográficos ou domiciliares gerais (porcentagem da população por faixa etária, densidade de domicílios) e os dados gerais de orçamento, renda e emprego (renda familiar média, variação da taxa de emprego).

¹¹ Após as secretarias municipais retornarem com informações sobre a viabilidade de levantamento dos dados, os indicadores que tiverem disponíveis as informações necessárias para seu cálculo terão todo o conjunto de informações contido na atual TMI reunidas em fichas técnicas individuais.

A segunda parte agrega as características do indicador. Seu primeiro conteúdo é a “expressão”, em que estão contidos o tipo de cálculo¹², de expressão visual para o leitor e a unidade de medida em que o indicador deve ser lido. Também são seus componentes a “periodicidade de atualização” e o “recorte espacial” à qual o indicador se refere. Por último, a terceira parte contém as variáveis (dados) que compõem os indicadores e os procedimentos de mensuração (cálculo). A TMI estruturada até o presente momento pode ser visualizada no Anexo 9.

Cabe salientar que existem indicadores que são relacionados a apenas um dado, outros indicadores precisam de mais de dois dados para serem calculados. Neste contexto, tendo ainda a fase do trabalho em que se encontra a definição do SIM-PDML, apresentamos uma segunda planilha vinculada a TMI: a de Dados Unificados (Anexo 10).

Nesta tabela estão contidos uma série de caracterizadores para cada um dos 546 dados pré-selecionados, acerca da “Temporalidade do Dado” (ano inicial, ano final, periodicidade de atualização e ano referência), do recorte espacial, além de informações sobre a sua obtenção (recorrência de aplicação, necessidade do dado, *status* de levantamento, metodologia – norma e indicador, a fonte dos dados, o tipo de fonte dos dados, a entidade municipal mais ligada ao tema e necessidade de mapeamento do dado). Esta planilha, ao contrário daquela dos indicadores, requer que as secretarias municipais atestem a disponibilidade do dado para que algumas de suas informações sejam preenchidas. Assim quando se tiver a informação de quais dados o município terá disponíveis (ao analisar os indicadores que eles fazem parte), se terá o conhecimento de quais indicadores poderão ser monitorados efetivamente.

4. OUTROS ENCAMINHAMENTOS PARA A CONSOLIDAÇÃO DO SIM-PDML

Pelas próprias funções de legislar, regular e fiscalizar intrínsecas ao Município de Londrina, acabam sendo produzidas e/ou coletadas pelo poder público municipal uma grande quantidade e diversidade de dados. Cabe, no entanto, aprimorar o controle, a sistematização, a análise, aplicação nos trabalhos e a divulgação dos mesmos, o que pelo tamanho e complexidade de Londrina, requer uma iniciativa que contemple, mas não fique restrita aos indicadores de monitoramento do Plano Diretor.

Tendo isso em mente, para fins de operacionalização da coleta de dados e cálculo dos indicadores, consideramos que uma unidade administrativa específica deva centralizar das funções relacionadas a eles, contando, é claro, com o suporte dos demais órgãos e secretarias, sobretudo naquilo que tratar da disponibilidade de informações e valores dos dados relacionados às suas atribuições. Após tratativas encaminhadas pelo GTPA, ficou definido que essa função centralizadora operacional será assumida pela Secretaria Municipal de Planejamento, Orçamento e Tecnologia (SMPOT) no âmbito da Gerencia de

¹² Além da descrição, dado absoluto e das médias, autoexplicativas, vale ressaltar que foi adotado o entendimento de coeficientes, taxas e índices de Fusinato (201?), empregando coeficientes quando obtidas razões entre valores de variáveis da mesma espécie, a exemplo do indicador de “*Demanda atendida em creches*” fruto da divisão do total de matriculados em creches municipais pelo total de inscritos para matrículas em creches municipais, numa relação de parte (matriculados) para o todo (inscritos para matrícula), ou de taxa, quando adicionalmente é feita uma multiplicação do resultado por uma potência para facilitar a compreensão dos resultados, como o indicador de “*Homicídio juvenil*”, expresso por 10.000 habitantes, que é definido pelo resultado da divisão do número de homicídios de homens entre 15 a 29 anos e a população de homens entre 15 e 29 anos multiplicado por 10.000. Os índices, por sua vez, foram adotados para razões com variáveis de espécies ou características diferentes, nas quais não existe relação de parte e do todo, à exemplo da “*Razão entre o número de alunos e professores na pré-escola*”, obtida pela divisão do número de alunos na pré-escola pelo número de professores na pré-escola.



Pesquisas e Informações (GPI) com apoio da Secretaria Municipal de Governo (SMG) – Gerência de Governança Pública (GGP) em certas funções.

Apresentando os trabalhos já executados pelo GTPA, que se deram sobretudo nas iniciativas de estruturação de um conjunto de indicadores de monitoramento de desempenho, alguns próximos passos a serem desenvolvidos no âmbito do grupo são:

- a) Produção de planilhas individuais e consulta às secretarias e demais órgãos para que se manifestem sobre os indicadores concebidos e a disponibilidade dos dados que os compõem¹³.
- b) Definição de indicadores de monitoramento das leis específicas, conforme andamento da sua aprovação na Câmara de Vereadores de Londrina.
- c) Construção da ficha técnica dos indicadores da Lei Geral do PDML.
- d) Avaliação da viabilidade da definição de metas para os indicadores da Lei Geral do PDML¹⁴.
- e) Avanço nas definições das ferramentas tecnológicas para inserção dos dados, cálculo e análise dos indicadores¹⁵.
- f) Pesquisa, sistematização de dados, informações, análise e apresentação de resultados.

5. REFERENCIAS

ABNT. NBR ISO 37120/2017: **Desenvolvimento sustentável de comunidades** - Indicadores para serviços urbanos e qualidade de vida. Rio de Janeiro: ABNT ISO, 2017.

ASSIS, Janilson Pinheiro; SOUSA, Roberto Pequeno de; DIAS, Carlos Tadeu dos Santos. **Glossário de Estatística**. 1. ed. Mossoró: EdUFERSA, 2019.

Brasil. Ministério do Planejamento, Orçamento e Gestão. Secretaria de Orçamento Federal. Secretaria de Planejamento e Investimentos Estratégicos. **Indicadores** - Orientações Básicas Aplicadas à Gestão Pública / Ministério do Planejamento, Orçamento e Gestão. Coordenação de Documentação e Informação – Brasília: MP, 2012. 64p.: il. color.

FUSINATO. Joni. **Indicadores, taxas e coeficientes**. Apresentação de Slides em PDF. Instituto Federal de Santa Catarina. Disponível em: <<http://joinville.ifsc.edu.br/~joni.fusinato/GH%20>

¹³ Por meio do Processo SEI 84.005743/2023-98 o GTPA formalizou a solicitação de que os responsáveis pelos dados das respectivas secretarias municipais sejam os mesmos que já integram seus comitês internos de governança, indicação esta concordada pela SMG em virtude das atribuições que recaem sobre tais servidores conforme incisos IV, XI, XV e XVII do art. 2º do Decreto Municipal nº 1.641, de 14 de dezembro de 2023 e, sobretudo, as competências dos Comitês Internos de Governança Pública contidas no art. 14 da Lei Municipal nº 13.310, de 20 de dezembro de 2021.

¹⁴ Estabelecer metas é um processo delicado e complexo e enquanto algumas fontes, como o Programa Cidades Sustentáveis (2022a), fazem o detalhamento de quais valores devem ser obtidos como referência, inclusive com definindo faixas de resultado em que se enquadram diferentes municípios pesquisados, outras como a ISO NBR 37120 sequer chegam a traçá-las, se limitando a apresentar indicadores para o monitoramento. Por conta disso, a definição de metas, quando cabível ao indicador, será um trabalho desenvolvido posteriormente.

¹⁵ Por também entender que estes dados e indicadores devem ser alvo de controle por parte do cidadão, fica evidente a necessidade de que em um estágio mais avançado do SIM-PDML seja construído e disponibilizado para a população um Painel de Indicadores nos moldes do já realizado pelo Portal do Observatório de Indicadores da Cidade de Vitória (OBSERVAVIX, 2022). Tal necessidade está alinhada com o aspecto "Acessível" observado no processo de seleção e levantamento de indicadores pelo Programa Cidades Sustentáveis (2022b), que ressalta que eles devem estar disponíveis em sistemas on-line abertos para todos os que desejam obtê-los e acessá-los. Para sua efetivação, já foram empenhadas uma série de reuniões com a empresa Tocatto Tecnologia em Sistemas, que resultaram inclusive na elaboração de uma proposta comercial, além de trocas de ideias com diversas outras empresas de Tecnologia da Informação por meio do evento Londrinova.



%20EST22/Aulas/Aula%20%20-%20Indicadores,%20taxas%20e%20coeficientes.pdf>. Acesso em: 30 dez. 2022.

JANNUZZI, Paulo de Martino. **Indicadores Sociais no Brasil** - Conceitos, Fontes de Dados e Aplicações para Formulação e Avaliação de Políticas Públicas e Elaboração de Estudos Socioeconômicos. 3. ed. Campinas: Alínea, 2006.

OBSERVAVIX. **Portal do Observatório de Indicadores da Cidade de Vitória**. 2022. Disponível em: <<https://observavix.vitoria.es.gov.br/>>. Acesso em: 30 dez. 2022.

PROGRAMA CIDADES SUSTENTÁVEIS. **Metodologia - Índice de Desenvolvimento Sustentável das Cidades – Brasil**. 2022a. Disponível em: < <https://idsc.cidadessustentaveis.org.br/methodology>>. Acesso em: 30 dez. 2022.

_____. **O Que é Um Bom Indicador**. 2022b. Disponível em: <<https://www.cidadessustentaveis.org.br/paginas/bom-indicador>>. Acesso em: 30 dez.

RUA, M. G. **Desmistificando o problema**: uma rápida introdução ao estudo dos indicadores. Brasília: ENAP, 2004. (mimeo)

ERREIRA, H.; CASSIOLATO, M.; GONZALEZ, R. Uma experiência de desenvolvimento metodológico para avaliação de programas: o modelo lógico do programa segundo tempo. Texto para discussão 1369. Brasília: IPEA, 2009.

GUIMARÃES, J.R.S.; JANNUZZI, P. M. IDH, indicadores sintéticos e suas aplicações em políticas públicas: uma análise crítica. Revista Brasileira de Estudos Urbanos e Regionais – Vol 7, nº 1. Salvador: ANPUR, 2005.

<https://indicadores.fecam.org.br/banco-indicadores/navegacao/open/municipios>
<http://www.nossabh.org.br/indicadores/>

<https://www.firjan.com.br/data/files/B7/43/4A/72/CE2615101BF66415F8A809C2/Anexo%20Metodo%20c3%b3gico%20IFDM.pdf>

<http://observasampa.prefeitura.sp.gov.br/>

http://www.gespublica.gov.br/sites/default/files/documentos/indicadores_orientacoes_basicas_aplicadas_a_gestao_publica.pdf



6. ANEXOS

Anexo 1 – Reunião realizada no dia 29/07/2022



PREFEITURA DO MUNICÍPIO DE LONDRINA



INSTITUTO DE PESQUISA E PLANEJAMENTO URBANO DE LONDRINA

INSTITUTO DE PESQUISA E PLANEJAMENTO URBANO DE LONDRINA

28 de julho de 2022

ATA DE REUNIÃO ORDINÁRIA / EXTRAORDINÁRIA

No dia 29/07/2022 as 14 horas foi dado início às atividades do Grupo Técnico Permanente de Acompanhamento do Plano Diretor Municipal de Londrina (GTPA) no Auditório da PML. Estavam presentes, representantes do IPPUL, SEMA, CMTU e CODEL, SMG e SMPOT, conforme lista de presença (8257747). Inicialmente o IPPUL realizou as boas vindas e foi iniciada a leitura da minuta do plano de trabalho conforme material disponibilizada no processo SEI 84.003225/2022-59, para alinhamento do grupo quanto ao teor do documento (8114878). Não foi indicada, em princípio, alteração no mesmo, no entanto ficou em aberto que sugestões ainda poderiam ser realizadas para melhorar/ alterar o texto. Foi ressaltado sobre a necessidade do grupo se reunir periodicamente, no mínimo a cada dois meses, para desenvolver as diversas atividades definidas no Decreto 444 de 27 de abril de 2022, Decreto este que instituiu o GTPA. A primeira meta é o levantamento das informações e documentos existentes sobre indicadores municipais de cada Secretaria. Neste contexto, a representante da SMG ressaltou que no dia 28/07/2022 esta agendada uma reunião entre as diversas secretarias e órgãos municipais para definição do plano de governança, visando os planos estratégicos para as secretarias (COMPLIANCE). A sistematização dos indicadores será um dos objetivos da reunião. Neste sentido o resultado da reunião poderá ser relevante para os trabalhos do GTPA. Foi unanime pelo grupo em observar a necessidade de aparelhamento entre as informações prestadas pelas diversas secretarias, em respostas para órgãos federais, estaduais e outros. Hoje não se tem o controle necessário das informações prestadas, e, com as contradições e informações errôneas muitas vezes colocadas, tem levando o município a perder ou ter dificuldade para conseguir recursos financeiros, além de questionamentos por parte da advocacia geral. Precisaremos definir responsáveis pelas informações em cada secretaria, assim como desenvolver um sistema (banco de dados) que possibilite dinamismo, celeridade e periodicidade para a atualização das informações. Neste sentido, precisaremos saber das secretarias o que cada uma já tem como parâmetro de avaliação de suas políticas, para depois vincular as diretrizes estratégicas do Plano Diretor. Foi mencionado no grupo que haverá a necessidade de desenvolver um sistema informatizado para ser veiculado entre as secretarias e que o SIGLON e o CTD poderiam contribuir neste trabalho. Também foi colocado, em especial pelos representantes da SMPOT que tendo um banco de dados passível de atualização periódica e o desenvolvimento de plataforma para divulgação dos dados, isto pode implicar em modernização até mesmo na divulgação do perfil de Londrina, que mesmo recebendo informações de algumas secretarias, tem a dependência de dados censitários, muitas vezes defasados. As discussões do grupo refletiram o entendimento da importância do mesmo para a gestão municipal, no sentido de vir a ajudar a avaliar a implementação das políticas que refletem as diretrizes e estratégias do Plano Diretor Municipal de Londrina. **ENCAMINHAMENTOS:** Será formado um grupo de *WhatsApp* para facilitar a comunicação do membros; A SMG irá participar das atividades do Grupo pela importância que mesma possui na articulação com as outras secretarias, assim como pelo interesse na consolidação das atividades iniciadas pelo GTPA; Ficou definida que aproxima reunião será no dia **16/08/2022 das 13 às 15 horas no Auditório da PML**, para a qual poderá ser convidado a participar o SIGLON e a CTD; será aguardado o resultado da reunião a ser realizada pela SMG sobre a governança e planos estratégicos; e, os representantes das secretarias que fazem parte do GTPA iriam se adiantar em buscar as informações das suas próprias secretarias sobre indicadores e parâmetros de avaliação das suas políticas e trazer para a próxima reunião.



Documento assinado eletronicamente por **Ana Luiza Muller Moreira, Assessor(a) Técnico**, em 28/07/2022, às 12:13, conforme horário oficial de Brasília, conforme a Medida Provisória nº 2.200-2 de 24/08/2001 e o Decreto Municipal nº 1.525 de 15/12/2017.



Documento assinado eletronicamente por **Maria Eunice Garcia Ferreira, Gerente de Pesquisa e Plano Diretor**, em 28/07/2022, às 12:13, conforme horário oficial de Brasília, conforme a Medida Provisória nº 2.200-2 de 24/08/2001 e o Decreto Municipal nº 1.525 de 15/12/2017.



Documento assinado eletronicamente por **Vinicius Biazotto Gomes, Assessor(a) Técnica**, em 28/07/2022, às 12:33, conforme horário oficial de Brasília, conforme a Medida Provisória nº 2.200-2 de 24/08/2001 e o Decreto Municipal nº 1.525 de 15/12/2017.



Documento assinado eletronicamente por **Alexander Korgut, Gerente de Pesquisas e Informações**, em 28/07/2022, às 12:47, conforme horário oficial de Brasília, conforme a Medida Provisória nº 2.200-2 de 24/08/2001 e o Decreto Municipal nº 1.525 de 15/12/2017.



Documento assinado eletronicamente por **Denise Maria Ziober, Técnico(a) de Gestão Pública**, em 28/07/2022, às 14:02, conforme horário oficial de Brasília, conforme a Medida Provisória nº 2.200-2 de 24/08/2001 e o Decreto Municipal nº 1.525 de 15/12/2017.



Documento assinado eletronicamente por **Rodrigo de Menezes Trigueiro, Gestor(a) de Engenharia e Arquitetura Serviço de Engenharia Agrônômica**, em 28/07/2022, às 17:54, conforme horário oficial de Brasília, conforme a Medida Provisória nº 2.200-2 de 24/08/2001 e o Decreto Municipal nº 1.525 de 15/12/2017.



Documento assinado eletronicamente por **Laercio Voloch, Gerente Operacional**, em 29/07/2022, às 08:59, conforme horário oficial de Brasília, conforme a Medida Provisória nº 2.200-2 de 24/08/2001 e o Decreto Municipal nº 1.525 de 15/12/2017.



Documento assinado eletronicamente por **Thiago Augusto Domingos, Gerente de Unidade**, em 29/07/2022, às 17:02, conforme horário oficial de Brasília, conforme a Medida Provisória nº 2.200-2 de 24/08/2001 e o Decreto Municipal nº 1.525 de 15/12/2017.



A autenticidade deste documento pode ser conferida no site http://sei.londrina.pr.gov.br/sei/controlador_externo.php?acao=documento_conferir&id_orgao_acesso_externo=0, informando o código verificador **8257693** e o código CRC **54586C56**.

**Anexo 2 – Reunião realizada no dia 27/09/2022****PREFEITURA DO MUNICÍPIO DE LONDRINA**

INSTITUTO DE PESQUISA E PLANEJAMENTO URBANO DE LONDRINA



INSTITUTO DE PESQUISA E PLANEJAMENTO URBANO DE LONDRINA

28 de setembro de 2022

ATA DE REUNIÃO ORDINÁRIA / EXTRAORDINÁRIA

Às 13 horas do dia 27/09/2022 foi dado início a segunda reunião de trabalho do GTPA. Estavam presentes representantes do IPPUL, CMTU, SEMA, SMPOT, SMG e COHAB, conforme lista de presença (documento SEI 8682812). Inicialmente foram dadas as boas-vindas ao grupo, ressaltando que conforme as definições do Decreto 444/2022 o coordenador do GTPA deve ser de um servidor do IPPUL. Neste sentido foi colocado que Maria Eunice Garcia Ferreira, enquanto Gerente de Pesquisa e Plano Diretor do IPPUL fica com esta atribuição. Realizada uma breve memória da reunião anterior do GTPA. Neste intuito foi realizada a aprovação do Plano de Trabalho do GTPA, conforme o anexo vinculado a lista de presença desta reunião. Também foi mencionado sobre o erro na data da reunião indicada na última Ata: Errata - onde consta 16/08/2022, leia-se 16/09/2022 – reunião esta que foi transferida para o dia 27/09/2022. Na sequência foi colocado ao grupo sobre a forma de encaminhamento de materiais desenvolvidos pelo grupo, sendo a opção via o Processo SEI **84.003225/2022-59**. No entanto foi sugerido no grupo a criação de um diretório para que possam ser colocados todos os documentos do grupo, haja vistas serem 3 anos de atividades a serem desenvolvidas pelo grupo. A ideia foi acatada por todos os participantes. O servidor Alexander Korgut, da SMPOT, ficou responsável em verificar junto a DTI os procedimentos necessários para a criação deste diretório. O tema seguinte foi o definição pelo GTPA a metodologia de trabalho para o cumprimento da: *Meta 1 - Levantar as informações e documentos existentes sobre indicadores municipais de cada Secretaria; Meta 2 - Levantar os indicadores gerais de desenvolvimento aplicados aos municípios para comparação; e Meta 3 - Criar um sistema de indicadores e sua correlação às diretrizes e estratégias do Plano Diretor Municipal, criar um painel de acompanhamento público dos indicadores e criar sistema articulado de informações para atualização dos indicadores de avaliação, conforme aprovado no plano de trabalho.* Neste sentido foi realizada a apresentação da proposta de trabalho elaborada pelo IPPUL visando a sistematização dos indicadores a serem definidos para avaliar a implementação do PD. Forma apontados como proposta os seguintes procedimentos: Sistematização de planilhas no Excel elencando os artigos da Lei geral do PDML; Separação dos artigos da Lei do Plano Diretor conforme os 17 eixos definidos pela Norma Brasileira – ABNT NBR ISO 37120 – Desenvolvimento Sustentável de Comunidades - Indicadores para Serviços Urbanos e qualidade (2017); Vinculação dos indicadores básicos da Norma NBR com os Planos Setoriais dos órgãos públicos Municipais de Londrina / Planos Setoriais e com as ações do Plano Anual de Investimentos / Plano Plurianual; Esclarecimentos sobre o processo SEI que será encaminhado futuramente para as secretarias indicar os seus Planos Setoriais, os indicadores que utilizam para avaliar as suas políticas e os indicadores que já levantam conforme as definições da Norma NBR nos temas de sua competência (e, se não levantarem, qual o prazo necessário para a adequação). O IPPUL propõe que neste processo SEI seja anexada uma tabela sistematizada para facilitar e dar objetividade a respostas; e por fim a proposta aponta para o trabalho de organização dos dados recebidos das Secretarias para compilar os indicadores necessários, discriminando a forma de sua aplicação. Após a apresentação, o grupo se manifestou favorável aos procedimentos. Os participante ressaltaram que algumas adequações poderão ser feitas a partir do começo das atividades. Foi salientado pela SMG que este é um primeiro passo e, muito importante, e é necessário haver uma fusão deste trabalho com o planejamento estratégico que está sendo definido pelas secretarias (Governança) e ainda que o processo SEI a ser sistematizado e encaminhado às secretarias poderá ser assinado pelas duas pastas – IPPUL e SMG. Houve a sugestão de haver uma breve apresentação das definições de trabalho ao grupo de governança. Tendo sido acatada a metodologia de trabalho exposta pelo IPPUL, este instituto fará a compilação dos dados e irá disponibilizar as informações para que todos os membros do GTPA possam apresentar outras informações, sugestões e correções, para que assim seja definido o conjunto de indicadores. A próxima reunião ficou agendada do dia **30/11/2022, das 13 às 16 horas – Auditório do IPPUL** e será no formato híbrido. Dada por encerrada a reunião, da qual, para constar, eu, Maria Eunice Garcia Ferreira, lavrei a presente Ata, que, lida e aprovada, vai por todos assinada eletronicamente.

https://sei.londrina.pr.gov.br/sei/controlador.php?acao=documento_imprimir_web&acao_origem=arvore_visualizar&id_documento=9821075&infra... 1/2



Documento assinado eletronicamente por **Alexander Korgut, Gerente de Pesquisas e Informações**, em 28/09/2022, às 13:35, conforme horário oficial de Brasília, conforme a Medida Provisória nº 2.200-2 de 24/08/2001 e o Decreto Municipal nº 1.525 de 15/12/2017.



Documento assinado eletronicamente por **Ana Luiza Muller Moreira, Assessor(a) Técnico**, em 28/09/2022, às 13:39, conforme horário oficial de Brasília, conforme a Medida Provisória nº 2.200-2 de 24/08/2001 e o Decreto Municipal nº 1.525 de 15/12/2017.



Documento assinado eletronicamente por **Rodrigo de Menezes Trigueiro, Gestor(a) de Engenharia e Arquitetura Serviço de Engenharia Agrônômica**, em 28/09/2022, às 13:45, conforme horário oficial de Brasília, conforme a Medida Provisória nº 2.200-2 de 24/08/2001 e o Decreto Municipal nº 1.525 de 15/12/2017.



Documento assinado eletronicamente por **Maria Eunice Garcia Ferreira, Gerente de Pesquisa e Plano Diretor**, em 28/09/2022, às 15:16, conforme horário oficial de Brasília, conforme a Medida Provisória nº 2.200-2 de 24/08/2001 e o Decreto Municipal nº 1.525 de 15/12/2017.



Documento assinado eletronicamente por **Antonio Lucimar Ferreira Luiz, Assessor(a) de Diretoria**, em 28/09/2022, às 16:41, conforme horário oficial de Brasília, conforme a Medida Provisória nº 2.200-2 de 24/08/2001 e o Decreto Municipal nº 1.525 de 15/12/2017.



Documento assinado eletronicamente por **Thiago Augusto Domingos, Gerente de Unidade**, em 28/09/2022, às 17:48, conforme horário oficial de Brasília, conforme a Medida Provisória nº 2.200-2 de 24/08/2001 e o Decreto Municipal nº 1.525 de 15/12/2017.



Documento assinado eletronicamente por **Laercio Voloch, Gerente Operacional**, em 29/09/2022, às 08:18, conforme horário oficial de Brasília, conforme a Medida Provisória nº 2.200-2 de 24/08/2001 e o Decreto Municipal nº 1.525 de 15/12/2017.



Documento assinado eletronicamente por **Vinicius Biazotto Gomes, Assessor(a) Técnica**, em 30/09/2022, às 08:28, conforme horário oficial de Brasília, conforme a Medida Provisória nº 2.200-2 de 24/08/2001 e o Decreto Municipal nº 1.525 de 15/12/2017.



A autenticidade deste documento pode ser conferida no site http://sei.londrina.pr.gov.br/sei/controlador_externo.php?acao=documento_conferir&id_orgao_acesso_externo=0, informando o código verificador **8682713** e o código CRC **48315D80**.



LISTA DE PRESENÇA – GRUPO TÉCNICO PERMANENTE DE
ACOMPANHAMENTO DO PLANO DIRETOR MUNICIPAL- GTPA



GRUPO TÉCNICO PERMANENTE DE ACOMPANHAMENTO DO PLANO DIRETOR MUNICIPAL- GTPA

Data: 27/09/2022 - Horário: às 13 horas - Local: Auditório da Prefeitura Municipal de Londrina (PML).
Anexo – Plano de Trabalho para o GTPA.

Nº	ORGÃO/ SECRETARIA	TITULAR	ASSINATURA	SUPLENTE	ASSINATURA
1	Companhia de Habitação de Londrina	Antônio Lucimar Ferreira Luiz		Denise Salton Sapia	
2	Companhia Municipal de Trânsito e Urbanização de Londrina	Laércio Voloch		Lucas Fugiwara Ribeiro	
3	Secretaria Municipal de Obras e Pavimentação	Matheus de Melo Barbosa	-	Marcelo Pagotto Carneiro	
4	Secretaria Municipal de Planejamento, Orçamento e Tecnologia	Denise Maria Ziober		Alexander Korgut	
5	Secretaria Municipal do Ambiente	Thiago Augusto Domingos		Rodrigo de Menezes Trigueiro	
6	Instituto de Desenvolvimento de Londrina	Atacy de Melo Junior	-	Romulo da Cruz Silva	-
7	Instituto de Pesquisa e Planejamento Urbano de Londrina – IPPUL	Ana Luiza Muller		Maria Eunice Garcia Ferreira	
		Vinicius Biazotto Gomes		-	
8	Secretaria Municipal de Governo	Liz Rodrigues			
9					



PREFEITURA MUNICIPAL DE LONDRINA
INSTITUTO DE PESQUISA E PLANEJAMENTO URBANO DE LONDRINA



PLANO DE TRABALHO - Gestão 2022/2025
Grupo Técnico Permanente de Acompanhamento do Plano Diretor Municipal -
GTPA

Grupo Instituído pelo Decreto 444/2022.
Coordenador Geral do GT: Maria Eunice Garcia Ferreira – Gerência de Pesquisa e
Plano Diretor - IPPUL
Reuniões a cada 2 meses

Participantes do GT:

I – Instituto de Pesquisa e Planejamento Urbano de Londrina;

- a) Ana Luiza Muller Moreira – Titular
- b) Vinicius Biazotto Gomes – Titular
- c) Maria Eunice Garcia Ferreira - Suplente

II – Companhia de Habitação de Londrina;

- a) Antônio Lucimar Ferreira Luiz - Titular
- b) Denise Salton Sapia – Suplente

III - Secretaria Municipal de Obras e Pavimentação;

- a) Matheus de Melo Barbosa – Titular
- b) Marcelo Pagotto Carneiro – Suplente

IV – Instituto de Desenvolvimento de Londrina;

- a) Atacy de Melo Junior - Titular
- b) Romulo da Cruz Silva – Suplente

V - Companhia Municipal de Trânsito e Urbanização;

- a) Laércio Voloch – Titular
- b) Lucas Fugiwara Ribeiro – Suplente

VI – Secretaria Municipal do Ambiente;

- a) Thiago Augusto Domingos – Titular
- b) Rodrigo de Menezes Trigueiro – Suplente

VII – Secretaria Municipal de Planejamento, Orçamento e Tecnologia.

- a) Darling S. Maffato Genvigir– Titular
- b) Alexander Korgut – Suplente

Avenida Presidente Castelo Branco, 570 CEP 86061-335 fone (43) 3372-8400
Londrina – Paraná e-mail ippul@londrina.pr.gov.br



1 IDENTIFICAÇÃO

1.1 Título do Projeto

Grupo Técnico Permanente de Acompanhamento do Plano Diretor Municipal para monitoramento do desenvolvimento municipal, integrando as diversas políticas setoriais, visando melhor desempenho, articulação e equilíbrio das ações governamentais.

1.2 Resumo do Projeto

- I. Acompanhar, monitorar e avaliar a implementação das diretrizes do Plano Diretor nas políticas públicas desenvolvidas pela administração municipal;
- II. Desenvolver estudos, subsidiados em dados, produzindo informações e sistema de indicadores, indispensáveis à análise da implementação do Plano Diretor Municipal, visando melhor desempenho, articulação e equilíbrio das ações governamentais;
- III. Elaborar o Relatório de Avaliação do Plano Diretor a ser apresentado nas Conferências Públicas de revisão do Plano Diretor a cada três anos, abordando aspectos da atualidade e eficácia das propostas contidas no Plano Diretor, a eficiência da sua implementação e os pontos que precisam de atualização na legislação urbanística;
- IV. Dar publicidade quanto aos documentos e informações produzidos pelo Grupo Técnico;
- V. Promover, apoiar e integrar estudos e projetos que embasem as ações decorrentes do Plano Diretor e acompanhar o desenvolvimento dos trabalhos que visem a sua implementação;
- VI. Subsidiar a elaboração das metas anuais dos programas e ações do Plano Plurianual nos aspectos condizentes às previsões do Plano Diretor Municipal e Plano de Ações e Investimentos (PAI);
- VII. Criar grupos técnicos temáticos, quando houver a necessidade, para discussão de linhas específicas do Plano Diretor Municipal;
- VIII. Promover a articulação técnica intersetorial e interinstitucional para a estruturação de sistema articulado de informações para atualização dos indicadores de avaliação do Plano Diretor, assim como para a consecução dos objetivos do grupo;
- IX. Atender outras atribuições que lhe sejam conferidas pelo Poder Executivo Municipal, visando aos fins dispostos neste Decreto.

1.3 Equipe Executora

Os trabalhos serão desenvolvidos pelo grupo, com a supervisão do Coordenador Geral.

1.4 Local de Execução

Os trabalhos serão realizados nas dependências do Auditório do IPPUL e da PML.

1.5 Período de Execução

26/07/2022 a 26/07/2025.

1.6 Resultados Esperados

Ao final dos trabalhos espera-se obter um conjunto de indicadores e seus dados, que possibilitem o monitoramento do desenvolvimento municipal, por meio do acompanhamento das diretrizes e Estratégias do Plano Diretor, bem como o Relatório de Avaliação do Plano Diretor. O trabalho será finalizado com a realização da Conferência de apresentação dos resultados e eleição do novo GTPA e dos novos conselheiros do CMPGT.

Avenida Presidente Castelo Branco, 570 CEP 86061-335 fone (43) 3372-8400
Londrina – Paraná e-mail ippul@londrina.pr.gov.br



PREFEITURA MUNICIPAL DE LONDRINA
INSTITUTO DE PESQUISA E PLANEJAMENTO URBANO DE LONDRINA



1.7 Metas

Nº	Meta	Descrição
M1	Levantar as informações e documentos existentes sobre indicadores municipais de cada Secretaria.	Deverá ser realizado o levantamento das informações sobre indicadores que cada secretaria já produz para demandas específicas (Gov. Estadual, Federal, Nigep) e como acessar esses dados da forma automática. Levantar outros indicadores necessários e que poderiam ser mensurados.
M2	Levantar os indicadores gerais de desenvolvimento aplicados aos municípios para comparação.	Levantar NBRS, certificações, rankings que possam servir de parâmetros para avaliar a qualidade de vida e desenvolvimento do município.
M3	Criar um sistema de indicadores e sua correlação às diretrizes e estratégias do Plano Diretor Municipal. E criar um painel de acompanhamento público dos indicadores. Criar sistema articulado de informações para atualização dos indicadores de avaliação.	Deverá ser criado sistema de indicadores e um painel de acompanhamento público desses indicadores no site do IPPUL.
M4	Acompanhar a elaboração do PPA, verificando a aplicação das diretrizes e estratégias do Plano Diretor Municipal.	Acompanhamento do PPA e a evolução dos dados do sistema de indicadores.
M5	Relatório de Avaliação do Plano Diretor com sugestão de revisão. Conferência de apresentação dos resultados e eleição do novo GTPA e dos novos conselheiros do CMPGT.	Elaborar o Relatório de avaliação do PD e o relatório de atividades desenvolvido pelo GTPA. Apresentar dados que demonstrem como está o processo de implementação das propostas, a eficiência e o os pontos onde há necessidade de atualização na legislação urbanística.

1.8 Cronograma de execução

Meta	1º Ano											
	2022		2023				2024				2025	
	1ºTRI	2ºTRI	3ºTRI	4ºTRI	5ºTRI	6ºTRI	7ºTRI	8ºTRI	9ºTRI	10ºTRI	11ºTRI	12ºTRI
M1	X	X										
M2		X	X									
M3				X	X	X	X					
M4								X	X			
M5						X	X	X	X	X	X	X

Grupo Técnico Permanente de Acompanhamento do Plano Diretor Municipal de Londrina

Londrina, 27/09/2022 – 2ª Reunião Ordinária do GTMP

Avenida Presidente Castelo Branco, 570 CEP 86061-335 fone (43) 3372-8400
Londrina – Paraná e-mail ippul@londrina.pr.gov.br



Anexo 3 – Reunião realizada no dia 08/12/2022



PREFEITURA DO MUNICÍPIO DE LONDRINA

INSTITUTO DE PESQUISA E PLANEJAMENTO URBANO DE LONDRINA



INSTITUTO DE PESQUISA E PLANEJAMENTO URBANO DE LONDRINA
13 de dezembro de 2022

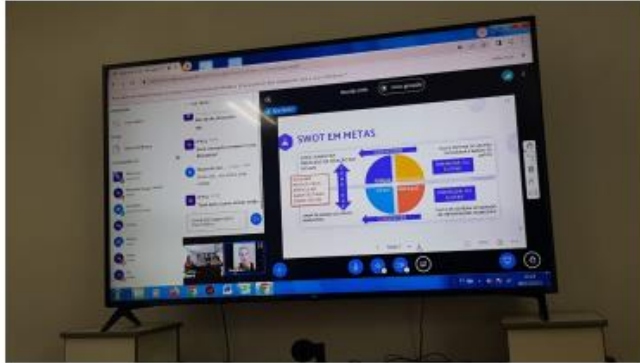
ATA DE REUNIÃO ORDINÁRIA / EXTRAORDINÁRIA

PAUTA
Apresentação - Planejamento Estratégico (Ana Luiza/IPPUL)
Participação do servidor Fábio Arijj da SMPOT - alinhamento das atividades compatíveis - relatório do PPA
Diretório planodiretor_monitora(\ema) criado e pode ser mapeado e acessado para aqueles que informaram o login para liberação de acesso
Andamento das atividades para a Construção da Tabela de Indicadores Municipais (TIM)

Às 13:15 horas do dia 08/12/2022 foi dado início a terceira reunião de trabalho do GTPA. Estavam presentes representantes do IPPUL, SEMA, SMPOT, SMG e COHAB, conforme lista de presença do anexo (9189404). Inicialmente, a coordenadora do GTPA, Maria Eunice Garcia Ferreira (IPPUL), deu as boas-vindas ao grupo, leu a pauta da reunião, disponibilizada através do processo SEI nº 84.003225/2022-59, e anunciou a apresentação da servidora Ana Luiza Muller Moreira (IPPUL) sobre planejamento estratégico. Ana Luiza iniciou a apresentação dizendo que a intenção é identificar as fraquezas/forças/oportunidades/ameaças do Município através de um banco de dados; que através da ferramenta “5W2H” (iniciais em inglês de “Quem? O que? Onde? Quando? Por quê? Como? Quanto?”) é possível alinhar as iniciativas e articular os agentes para criar o SIPLAM (Sistema de Informações para o Planejamento Municipal), previsto pelo PDML; que a NBR ISO 37120/2017, que será utilizada para elaborar os indicadores, define as metodologias para orientar e medir o desempenho dos serviços e a qualidade de vida do Município, buscando uma cidade sustentável; que o SIPLAM servirá para acompanhar a evolução do Município através de relatórios que gerarão “dashboards” (painel visual), uma forma de disponibilizar a informação de forma clara e objetiva; que o Município já fez isso durante a pandemia de COVID-19; e finalizou dizendo que é importante que o Município esteja sempre bem posicionado nos *rankings* (listagens) e que os indicadores servirão para melhorar seu posicionamento em relação aos demais Municípios. Após a apresentação de Ana Luiza, Maria Eunice complementou que, além da NBR ISO 37120/2017, os indicadores estão sendo elaborados através dos objetivos da ONU (ODS) e publicações a respeito do tema. Solicitou, ainda, que Fábio Arijj (SMPOT), servidor convidado a participar desta reunião, abordasse o tema dos relatórios elaborados para demonstrar as informações do Plano Plurianual (PPA). Fábio iniciou sua fala dizendo que encontrou nas publicações da União uma forma de estruturar um programa de trabalho com objetivos ligados a ações e estratégias específicas; que, como esses objetivos são ligados diretamente ao orçamento do Município, é possível acompanhar as ações que possuem direcionamento político; que o acompanhamento das ações deve gerar relatórios de fácil visualização para



que qualquer servidor que entre na Secretaria possa compreender. Maria Eunice questionou Fábio sobre como é feito esse acompanhamento das ações. Fábio respondeu que é feito através da contabilidade da PML e que ano a ano elas são avaliadas. Maria Eunice ainda perguntou se o GTPA poderia ter acesso a esse relatório para exemplificar os trabalhos a serem realizados pelo grupo e Fábio respondeu de forma afirmativa. Maria Eunice deu continuação a reunião informando que o diretório *planodiretor_monitora(lema)* já está disponível para mapeamento pelos integrantes do grupo que enviaram o loguim para liberação de acesso para a DTI. Após, Maria Eunice abordou o próximo assunto da pauta mostrando a tabela inicial dos indicadores elaborada pelo IPPUL. Explicou que ela está separada em temas que ainda devem ser rearranjados para maior simplificação das informações; que nela ainda há muitas informações a serem preenchidas; que, dentre as Diretrizes e Estratégias Gerais do PDML, praticamente todas forma contempladas pela vinculação com algum indicar; que a tabela deverá ser avaliada pelas Secretarias da PML para dizer se o indicador relacionado é o mais recomendado ou não, pois são elas que alimentarão a tabela. Maria Eunice, então, passou a palavra ao servidor Vinícius Gomes Biazotto (IPPUL) para que pudesse apresentar considerações sobre os indicadores. Vinícius iniciou dizendo que, a princípio, há 23 (vinte e três) categorias temáticas agrupados em 9 (nove) eixos temáticos; que alguns indicadores são de realidade local; que o fornecimento de dados deverá ser feitos por 17 (dezessete) órgãos da PML e órgãos externos; que dentre os 190 (cento e noventa) indicadores, alguns tem periodicidade anual, outros a cada 2 (dois) anos, outros a cada 5 (cinco) anos e assim por diante; que cada indicador tem a sua escala, sua fórmula de cálculo e sua meta; que o trabalho é extenso e está sendo aprimorado pelo IPPUL. Maria Eunice retomou a palavra dizendo que a meta do GTPA é finalizar a Tabela dos Indicadores Municipais (TIM) até março de 2023. Até janeiro esta deverá ser encaminhada para avaliação e complementação do grupo. Será disponibilizada no diretório para que as Secretarias do GTPA possam contribuir com informações, solicitando que, por cada Secretaria, seja feita uma cópia da tabela inicial do IPPUL e realizada as indicações necessárias. Maria Eunice questionou se o servidor Alexander (SMPOT) poderia realizar uma compilação dos principais questionamentos apresentados ao Município (por órgãos externos) para serem enviados ao IPPUL ainda este mês. Alexander disse que a SMPOT não produz os dados fornecidos, apenas os divulga, mas que seria possível sim. Após, a servidora Denise Maria Ziober questionou sobre como estava sendo o relacionamento do IPPUL com a Secretaria de Estado do Desenvolvimento Urbano (SEDU) e a criação do órgão metropolitano após o fechamento do Plano de Desenvolvimento Urbano Integrado (PDUI). Maria Eunice disse que, conforme mencionado na 2ª Audiência Pública do PDUI da Região Metropolitana de Londrina, ocorrida no dia 31/08/2022, 14h no auditório da PML, este tema foi levantado e houve o entendimento que por se tratar de questões orçamentárias do município no sentido de disponibilização de recursos do município para a criação e manutenção do órgão metropolitano (em conjunto com outros municípios), este assunto deveria ser tratado via gabinete. O IPPUL não tem outras informações a respeito do tema. Denise Ziober complementou dizendo que acha que o IPPUL poderia verificar com o Paranacidade para saber sobre este trâmite junto ao Governo do Estado. Sobre os trabalhos do GTPA, Maria Eunice informou que irá sistematizá-los em relatórios anuais e questionou se as próximas reuniões poderiam ser presenciais, no Auditório da PML. O servidor Thiago Augusto Domingos (SEMA) apontou que sim e seria melhor aguardar a disponibilização da tabela de indicadores para agendar a próxima reunião. Assim, a próxima reunião ficou com previsão para ser agendada entre a **1ª e 3ª semanas de março de 2023** no formato presencial e repassada ao grupo.



Documento assinado eletronicamente por **Maria Eunice Garcia Ferreira, Gerente de Pesquisa e Plano Diretor**, em 13/12/2022, às 17:36, conforme horário oficial de Brasília, conforme a Medida Provisória nº 2.200-2 de 24/08/2001 e o Decreto Municipal nº 1.525 de 15/12/2017.



Documento assinado eletronicamente por **Thiago Augusto Domingos, Gerente de Unidade**, em 13/12/2022, às 17:52, conforme horário oficial de Brasília, conforme a Medida Provisória nº 2.200-2 de 24/08/2001 e o Decreto Municipal nº 1.525 de 15/12/2017.

Ata de Reunião 9189317 SEI 84.003225/2022-59 / pg. 3



Documento assinado eletronicamente por **Vinicius Biazotto Gomes, Assessor(a) Técnica**, em 14/12/2022, às 07:59, conforme horário oficial de Brasília, conforme a Medida Provisória nº 2.200-2 de 24/08/2001 e o Decreto Municipal nº 1.525 de 15/12/2017.



Documento assinado eletronicamente por **Ana Luiza Muller Moreira, Assessor(a) Técnico**, em 14/12/2022, às 08:29, conforme horário oficial de Brasília, conforme a Medida Provisória nº 2.200-2 de 24/08/2001 e o Decreto Municipal nº 1.525 de 15/12/2017.



Documento assinado eletronicamente por **Liz Dayane Paludetto Rodrigues, Administrador(a)**, em 14/12/2022, às 11:24, conforme horário oficial de Brasília, conforme a Medida Provisória nº 2.200-2 de 24/08/2001 e o Decreto Municipal nº 1.525 de 15/12/2017.



A autenticidade deste documento pode ser conferida no site http://sei.londrina.pr.gov.br/sei/controlador_externo.php?acao=documento_conferir&id_orgao_acesso_externo=0, informando o código verificador **9189317** e o código CRC **5770DD88**.



Anexo 4 – Reunião realizada no dia 09/02/2023



PREFEITURA DO MUNICÍPIO DE LONDRINA

INSTITUTO DE PESQUISA E PLANEJAMENTO URBANO DE LONDRINA



INSTITUTO DE PESQUISA E PLANEJAMENTO URBANO DE LONDRINA
10 de fevereiro de 2023

ATA DE REUNIÃO ORDINÁRIA / EXTRAORDINÁRIA

PAUTA
Discussão sobre andamento da certificação da ISO 37120 (Ana Luiza e Vinicius/IPPUL);
Atualização da construção da “Tabela Mestre” (Vinicius/IPPUL);
Próximos passos.

Às 13:10 horas do dia 09/02/2023 foi dado início a quarta reunião de trabalho do GTPA, juntamente com equipe externa do Governo, DTI, Ouvidoria e Controladoria.

Estavam presentes representantes:

IPPUL - Ana Luiza Muller Moreira e Vinicius Biazotto Gomes

SEMA - Thiago Augusto Domingos e Rodrigo de Menezes Trigueiro

SMPOT - Alexander Korgut

SMG - Liz Rodrigues

DTI - Marcio Horaguti e Valquiria de Fatima Pinto Pereira

Ouvidoria - Alexandre Sanches Vicente e Alessandra Carla da Vanço

Controladoria - Marcos José de Lima Urbaneja

Inicialmente, a servidora do Liz Rodrigues do governo fez uma abertura geral sobre as necessidades e a situação do município com relação a um sistema unificado de informações. A servidora Ana Luiza Muller Moreira (IPPUL) fez uma introdução inicial sobre a situação do grupo técnico de acompanhamento do plano diretor e o servidor Vinicius Biazotto Gomes fez uma apresentação sobre os Indicadores de monitoramento do Plano Diretor - Lei Municipal nº 13.339/2022 (9545283). Enfatizou que já estão pré selecionados 375 indicadores para o acompanhamento da lei geral. Os servidores da ouvidoria indicaram a existência de uma equipe de servidores públicos já nomeados para atender às necessidades da LGPD e a dificuldade em receber as informações necessárias para atendimento desta lei. Foi verificada a possibilidade dessa mesma equipe ser o ponto focal para o preenchimento das planilhas de indicadores municipais de cada secretaria, para preenchimento dos dados primários. Os dados secundários, o cálculo dos indicadores e o monitoramento da atualização dos dados ficaria com a SMPOT. Liz Rodrigues sugeriu a possibilidade de utilização, em princípio, de uma planilha web (google sheets) para inserção dos indicadores não estruturados do município e a DTI sugeriu que o processo de criação do banco de dados fosse iniciado pelos dados já estruturados do município. Foi

sugerido a utilização de um software de BI já utilizado no município, o Qlik. A DTI se comprometeu a encontrar uma solução tecnológica para a gestão dos indicadores. IPPUL finalizou a apresentação da situação dos indicadores e os próximos passos para a implantação deste sistema. DTI irá verificar melhor maneira de implantação de sistema de BI e Ippul irá finalizar a planilha de indicadores para validação e preenchimento pelas secretarias. A planilha de indicadores de cada secretaria será enviada via governo para os respectivos responsáveis pela LGPD.





Documento assinado eletronicamente por **Ana Luiza Muller Moreira, Assessor(a) Técnico**, em 10/02/2023, às 14:00, conforme horário oficial de Brasília, conforme a Medida Provisória nº 2.200-2 de 24/08/2001 e o Decreto Municipal nº 1.525 de 15/12/2017.



Documento assinado eletronicamente por **Liz Dayane Paludetto Rodrigues, Assessor(a) Técnico - Administrativo**, em 10/02/2023, às 17:08, conforme horário oficial de Brasília, conforme a Medida Provisória nº 2.200-2 de 24/08/2001 e o Decreto Municipal nº 1.525 de 15/12/2017.



Documento assinado eletronicamente por **Alexander korgut, Gerente de Pesquisas e Informações**, em 13/02/2023, às 11:46, conforme horário oficial de Brasília, conforme a Medida Provisória nº 2.200-2 de 24/08/2001 e o Decreto Municipal nº 1.525 de 15/12/2017.



Documento assinado eletronicamente por **Rodrigo de Menezes Trigueiro, Gestor(a) de Engenharia e Arquitetura Serviço de Engenharia Agrônômica**, em 13/02/2023, às 15:55, conforme horário oficial de Brasília, conforme a Medida Provisória nº 2.200-2 de 24/08/2001 e o Decreto Municipal nº 1.525 de 15/12/2017.



Documento assinado eletronicamente por **Vinicius Biazotto Gomes, Assessor(a) Técnica**, em 14/02/2023, às 08:38, conforme horário oficial de Brasília, conforme a Medida Provisória nº 2.200-2 de 24/08/2001 e o Decreto Municipal nº 1.525 de 15/12/2017.



Documento assinado eletronicamente por **Marcio Horaguti da Silva, Diretor(a) da Tecnologia da Informação**, em 17/02/2023, às 08:59, conforme horário oficial de Brasília, conforme a Medida Provisória nº 2.200-2 de 24/08/2001 e o Decreto Municipal nº 1.525 de 15/12/2017.



Documento assinado eletronicamente por **Marcos José de Lima Urbaneja**, **Assessor(a) Técnico-Jurídico**, em 17/02/2023, às 14:18, conforme horário oficial de Brasília, conforme a Medida Provisória nº 2.200-2 de 24/08/2001 e o Decreto Municipal nº 1.525 de 15/12/2017.



Documento assinado eletronicamente por **Alexsandra Carla da Vanço**, **Ouvidor(a)**, em 10/03/2023, às 13:34, conforme horário oficial de Brasília, conforme a Medida Provisória nº 2.200-2 de 24/08/2001 e o Decreto Municipal nº 1.525 de 15/12/2017.



Documento assinado eletronicamente por **Alexandre Sanches Vicente**, **Ouvidor(a) Geral do Município**, em 10/03/2023, às 14:05, conforme horário oficial de Brasília, conforme a Medida Provisória nº 2.200-2 de 24/08/2001 e o Decreto Municipal nº 1.525 de 15/12/2017.



A autenticidade deste documento pode ser conferida no site http://sei.londrina.pr.gov.br/sei/controlador_externo.php?acao=documento_conferir&id_orgao_acesso_externo=0, informando o código verificador **9549487** e o código CRC **7C34F87E**.

Referência: Processo nº 84.003225/2022-59

SEI nº 9549487



Anexo 5 – Reunião realizada no dia 23/03/2023



PREFEITURA DO MUNICÍPIO DE LONDRINA

INSTITUTO DE PESQUISA E PLANEJAMENTO URBANO DE LONDRINA

INSTITUTO DE PESQUISA E PLANEJAMENTO URBANO DE LONDRINA
03 de abril de 2023



ATA DE REUNIÃO ORDINÁRIA / EXTRAORDINÁRIA

Às 14:00 horas do dia 29/03/2023 foi iniciada a reunião do Comitê interno de Governança, para o qual o GTPA foi convidado a participar apresentar trabalho até então realizado na sistematização dos indicadores de acompanhamento e monitoramento do Plano Diretor Municipal de Londrina. Estavam presentes na reunião representantes do IPPUL (Vinícius Biazotto Gomes e Maria Eunice Garcia Ferreira), SEMA (Thiago Augusto Domingos), SMPOT (Alexander Korgut e Fábio Augusto Arijil), SMG (Liz Rodrigues), CODEL (Atacy de Melo Junior) e COHAB (Denise Maria Ziober). Cabe esclarecer que a reunião foi dividida em dois momentos. Inicialmente, o servidor do IPPUL, Vinícius Biazotto Gomes, realizou a apresentação do conteúdo ao Comitê, indicando a metodologia seguida até o momento para a produção do trabalho, assim como as fontes que subsidiaram o rol de indicadores selecionados (375) entre prioritários, desejáveis e PPS (planos, programas e sistemas), a saber: ISO - Desenvolvimento Sustentável de Cidades e Comunidades (Normas 37120, 37122 e 37123), ODS - Objetivos De Desenvolvimento Sustentável 2030, indicadores próprios e alguns outros do MASTERPLAN. Explicou o formato da planilha que as secretarias / órgãos municipais irão receber e deverão preencher para que seja possível identificar a situação do município no atual monitoramento e a viabilidade de sua ampliação nos termos requisitados pela Lei Municipal 13.339/2022. Por isso, salientou que o objetivo desta demanda é verificar com as entidades da administração sobre os dados que elas já possuem, sistematizados ou não, assim como aqueles procedimentos necessários para viabilizar os demais. Também indicou que havendo indicadores próprios, as secretarias poderão acrescentar à lista apresentada na tabela. Houve o questionamento sobre os eixos temáticos, se estes contemplariam assuntos como aqueles da Assistência Social, por exemplo. Foi respondido que sim, que os eixos são abrangentes, mas que o trabalho ainda está em construção e será ser aprimorado conforme encaminhamentos das contribuições dos demais antes da prefeitura. Por fim, nesta primeira parte, foi ressaltado pela servidora do IPPUL, Maria Eunice Garcia Ferreira, ao presente Comitê, que o GTPA realizou o encaminhamento das planilhas inicialmente para as secretarias / órgãos onde os membros do GTPA atuam. A partir das planilhas completadas por estes entes, o GTPA vai verificar se há necessidade de ajustes antes do efetivo encaminhamento às demais secretarias / órgãos municipais. Neste contexto, tendo em vista que nesta reunião estiveram presentes representantes de várias as secretarias, inclusive outras que atualmente não compõem o GTPA, elas já ficaram informadas que esta demanda lhes será solicitada em breve. A segunda parte da reunião ocorreu somente os membros do GTPA atual, para discutir sobre o andamento do preenchimento das planilhas a eles encaminhadas. Todos os presentes relataram estar trabalhando neste assunto, mas ainda será necessário um tempo maior para a finalização. Surgiram também algumas colocações e dúvidas em relação ao preenchimento dos dados, assim sobre a necessidade de se colocar na planilha, neste momento, dados dos indicadores secundários, se não poderiam permanecer apenas aqueles dos prioritários. Houve o entendimento de que eles devem permanecer pois, muitas vezes um dado que pertence a um indicador secundário também integra e subsidia a composição de outros indicadores primários. A SMPOT está listando os dados e as secretarias que fornecem os dados para o PERFIL de Londrina, ação além dos trabalhos inicialmente planejados para esta secretaria e que muito contribuirá para o seguimento das atividades após o retorno das planilhas. Também houve a sugestão de apresentar a metodologia de coleta dos dados relacionados aos indicadores quando se der a sua publicação, como forma de deixar explícito ao leitor como interpretá-los. Neste contexto foi colocado que cada indicador terá uma ficha técnica com as informações, método de cálculo, parâmetros e metodologia para o resultado apresentado. Houveram também considerações sobre a necessidade de entender o dado, sendo os indicadores próprios muito importantes para a representação da realidade municipal. Houve uma breve discussão sobre o SIPLAM, ficando patente a sua necessidade para o gerenciamento da coleta, sistematização e divulgação de indicadores para o planejamento municipal, inclusive os trabalhos em âmbito do GTPA, devendo ele ser implementado conforme definições da Lei Geral do PDML. Sendo o GTPA responsável pelo monitoramento / implementação do PDML, deverá acompanhar e reforçar à administração a sua importância, que este é fundamental para o prosseguimento do sistema de indicadores que está sendo definido pelo GTPA, sendo, portanto, necessária sua estruturação a ser feita, preferencialmente, na SMPOT, pelas funções atualmente atribuídas e nela exercidas. Também foi colocado no grupo que, considerando a revisão das leis específicas do PDML, onde secretarias afins estão realizando a revisão das leis do código Ambiental, Código de Posturas, Código de Obras e Lei de Proteção do Patrimônio Cultural, que o decreto do GTPA deverá incluir representantes destes entes, pois deverão ser aprimoradas as estratégias de monitoramento das leis específicas, tema que será melhor discutido nas próximas reuniões. Por fim, foi lembrado que conforme encaminhamentos dados na última reunião do GTPA, o servidor Marcio Horaguti da Diretoria de Tecnologia da Informação se dispôs a verificar as mais adequadas possibilidades de implantação do banco de dados por Sistema BI da PML ou encontrar uma solução tecnológica para a gestão dos indicadores. Encaminhamentos: definido prazo

https://sei.londrina.pr.gov.br/sei/controlador.php?acao=documento_imprimir_web&acao_origem=arvore_visualizar&id_documento=11193173&inf... 1/2

para devolutivas das planilhas preenchidas até o dia 15/04/2023. A próxima reunião ordinária do GTPA ficou prevista para o início do mês de junho, em data ainda a ser agendada.



Documento assinado eletronicamente por **María Eunice García Ferreira**, Gerente de Pesquisa e Plano Diretor, em 03/04/2023, às 12:55, conforme horário oficial de Brasília, conforme a Medida Provisória nº 2.200-2 de 24/08/2001 e o Decreto Municipal nº 1.525 de 15/12/2017.



Documento assinado eletronicamente por **Thiago Augusto Domingos**, Gerente de Unidade, em 03/04/2023, às 13:00, conforme horário oficial de Brasília, conforme a Medida Provisória nº 2.200-2 de 24/08/2001 e o Decreto Municipal nº 1.525 de 15/12/2017.



Documento assinado eletronicamente por **Vinicius Biazotto Gomes**, Assessor(a), em 03/04/2023, às 13:40, conforme horário oficial de Brasília, conforme a Medida Provisória nº 2.200-2 de 24/08/2001 e o Decreto Municipal nº 1.525 de 15/12/2017.



Documento assinado eletronicamente por **Denise Maria Ziober**, Chefe de Departamento, em 03/04/2023, às 13:41, conforme horário oficial de Brasília, conforme a Medida Provisória nº 2.200-2 de 24/08/2001 e o Decreto Municipal nº 1.525 de 15/12/2017.



Documento assinado eletronicamente por **Alexander Korgut**, Gerente de Pesquisas e Informações, em 03/04/2023, às 14:56, conforme horário oficial de Brasília, conforme a Medida Provisória nº 2.200-2 de 24/08/2001 e o Decreto Municipal nº 1.525 de 15/12/2017.



A autenticidade deste documento pode ser conferida no site http://sei.londrina.pr.gov.br/sei/controlador_externo.php?acao=documento_conferir&id_orgao_acesso_externo=0, informando o código verificador **9912936** e o código CRC **53837537**.

**Anexo 6 – Reunião realizada no dia 29/05/2023****PREFEITURA DO MUNICÍPIO DE LONDRINA**

INSTITUTO DE PESQUISA E PLANEJAMENTO URBANO DE LONDRINA

INSTITUTO DE PESQUISA E PLANEJAMENTO URBANO DE LONDRINA
31 de maio de 2023**ATA DE REUNIÃO ORDINÁRIA / EXTRAORDINÁRIA**

Às 13:00 horas do dia 29/05/2023 foi realizada a reunião do GTPA, conforme convocação (Documento SEI 10231568). A Reunião se deu em formato virtual por meio da plataforma Google Meet. Participaram da reunião representantes do IPPUL (Vinicius Biazotto Gomes, Ana Luiza Muller e Maria Eunice Garcia Ferreira), SEMA (Rodrigo de Menezes Trigueiro), SMPOT (Alexander Korgut, Fábio Augusto Arijji e Marcio Horaguti da Silva), COHAB (Denise Maria Ziober) e SMOP (Matheus de Melo Barbosa). Salienta-se que Laércio Voloch (CMTU) justificou a ausência. Inicialmente foram dadas as boas-vindas ao grupo e iniciada a discussão da primeira pauta. O Servidor do IPPUL Vinicius Biazotto Gomes mencionou sobre as planilhas com a sistematização dos indicadores encaminhados às Secretarias cujos membros do GTPA atuam. Agradeceu pelo retorno das mesmas com as informações e salientou que em relação aos dados da COHAB- LD, houveram algumas alterações conceituais dos dados, o que pode ser necessário em virtude da realidade municipal, mas que precisa ser ponderado caso se tratem de indicadores externos. Também identificou que foram acrescentados outros indicadores, o que pode ser positivo considerando que houve um adiamento ao que tange a aplicação das leis específicas; Quanto aos dados da CODEL, estes também foram preenchidos, sem nenhum apontamento a fazer; quanto aos da SEMA, foi verificado que foram realizados alguns detalhamentos interessantes; quanto a SMPOT, observou-se que as informações foram bastante abrangentes e houve uma análise mais geral em relação as competências e a fonte de dados, o que vai subsidiar e facilitar as próximas etapas do trabalho. Biazotto ressaltou ainda que algumas secretarias ainda não enviaram as planilhas com as informações solicitadas. Na sequência Ana Luiza Muller fez algumas colocações sobre o contato realizado com a Empresa Toccato, via intermediação do servidor da Diretoria de Tecnologia da Informação (DTI) Marcio Horaguti da Silva, visando a obtenção de informações sobre a possibilidade de realização da sistematização dos dados dos indicadores e a geração de resultados gráficos, numéricos (etc.) para expressar o monitoramento por meio de um painel digital interativo. Neste sentido Horaguti fez uma breve explanação sobre o que foi discutido com a empresa e ressaltou que para a contratação dos serviços será necessária uma nova licitação e que cada fonte de dados (secretarias e órgãos, por exemplo) precisarão ter uma licença para acessar e fazer a realimentação periódica do sistema. Que também deve ser considerado que deverão ser adquiridas "horas técnicas de trabalho" para a manipulação dos dados e desenvolvimento das aplicações necessárias. Frisou que será necessário ter uma estimativa (o mais próximo possível) de quantas licenças serão demandadas e qual a base de dados vai ser utilizada. Em relação ao orçamento para a contratação, será necessário verificar com a SMG, tendo em vista que se trata de uma base de dados municipais que compreendem na atuação da maior parte dos órgãos municipais. Na sequência foi aberto espaço para que os membros do grupo pudessem se manifestar, quanto as colocações e se houve dificuldades em relação ao entendimento da planilha que preencheram. Denise Ziober mencionou que foi de fácil o entendimento da planilha e se coloca à disposição para os esclarecimentos de dúvidas que possam surgir em relação as informações que foram adicionadas à planilha pela COHAB. Como encaminhamento da reunião ficou acordado que o IPPUL poderá realizar conversas individuais com cada uma das secretarias envolvidas no GTPA, visando a finalização da planilha básica de indicadores. Também será realizada uma conversa com a SMPOT para o levantamento de dados e composição de alguns indicadores prévios pra a produção de um modelo do painel junto à Toccato, empresa com a qual o IPPUL e a DTI têm uma reunião agendada para a data prevista de 20/06/2023. A reunião desta ata foi finalizada às 13 horas e 45 minutos. Lavrei a presente Ata, que, lida e aprovada, vai por todos assinada eletronicamente.

https://sei.londrina.pr.gov.br/sei/controlador.php?acao=documento_imprimir_web&acao_origem=arvore_visualizar&id_documento=11660840&infr... 1/3

Imagens obtidas durante a reunião do GTPA (29/05/2023)



Imagens obtidas durante reuniões entre a servidores do IPPUL, DTI e a empresa Toccatto (17/04 e 10/05/2023)



Documento assinado eletronicamente por **Maria Eunice Garcia Ferreira**, Gerente de Pesquisa e Plano Diretor, em 31/05/2023, às 13:06, conforme horário oficial de Brasília, conforme a Medida Provisória nº 2.200-2 de 24/08/2001 e o Decreto Municipal nº 1.525 de 15/12/2017.



Documento assinado eletronicamente por **Rodrigo de Menezes Trigueiro**, Gestor(a) de Engenharia e Arquitetura Serviço de Engenharia Agrônômica, em 31/05/2023, às 13:14, conforme horário oficial de Brasília, conforme a Medida Provisória nº 2.200-2 de 24/08/2001 e o Decreto Municipal nº 1.525 de 15/12/2017.



Documento assinado eletronicamente por **Alexander Korgut**, Gerente de Pesquisas e Informações, em 31/05/2023, às 14:37, conforme horário oficial de Brasília, conforme a Medida Provisória nº 2.200-2 de 24/08/2001 e o Decreto Municipal nº 1.525 de 15/12/2017.



Documento assinado eletronicamente por **Vinicius Biazotto Gomes**, Assessor(a) Técnica, em 01/06/2023, às 08:02, conforme horário oficial de Brasília, conforme a Medida Provisória nº 2.200-2 de 24/08/2001 e o Decreto Municipal nº 1.525 de 15/12/2017.



Documento assinado eletronicamente por **Ana Luiza Muller Moreira**, Assessor(a) Técnico, em 01/06/2023, às 09:22, conforme horário oficial de Brasília, conforme a Medida Provisória nº 2.200-2 de 24/08/2001 e o Decreto Municipal nº 1.525 de 15/12/2017.



Documento assinado eletronicamente por **Denise Maria Ziober**, Chefe de Departamento, em 01/06/2023, às 11:42, conforme horário oficial de Brasília, conforme a Medida Provisória nº 2.200-2 de 24/08/2001 e o Decreto Municipal nº 1.525 de 15/12/2017.



Documento assinado eletronicamente por **Matheus de Melo Barbosa**, Gestor(a) de Engenharia e Arquitetura - Serviço de Engenharia Civil, em 01/06/2023, às 12:48, conforme horário oficial de Brasília, conforme a Medida Provisória nº 2.200-2 de 24/08/2001 e o Decreto Municipal nº 1.525 de 15/12/2017.

https://sei.londrina.pr.gov.br/sei/controlador.php?acao=documento_imprimir_web&acao_origem=arvore_visualizar&id_documento=11660840&infr... 2/3



Documento assinado eletronicamente por **Fabio Issamu Arijji**, Contador(a), em 01/06/2023, às 13:28, conforme horário oficial de Brasília, conforme a Medida Provisória nº 2.200-2 de 24/08/2001 e o Decreto Municipal nº 1.525 de 15/12/2017.



A autenticidade deste documento pode ser conferida no site http://sei.londrina.pr.gov.br/sei/controlador_externo.php?acao=documento_conferir&id_orgao_externo=0, informando o código verificador 10333300 e o código CRC E3EDEC72.

**Anexo 7 – Reunião realizada no dia 31/07/2023****PREFEITURA DO MUNICÍPIO DE LONDRINA**

INSTITUTO DE PESQUISA E PLANEJAMENTO URBANO DE LONDRINA

INSTITUTO DE PESQUISA E PLANEJAMENTO URBANO DE LONDRINA
01 de agosto de 2023**ATA DE REUNIÃO ORDINÁRIA / EXTRAORDINÁRIA**

Às 13:00 horas do dia 31/07/2023 foi realizada a reunião do GTPA, conforme convocação (Documento SEI 10671417). Pauta: - Apresentação da versão atualizada da Tabela de Indicadores selecionados para o monitoramento da Lei Geral do Plano Diretor, no âmbito do SIPLAM; - Atualização dos encaminhamentos quanto a contratação dos serviços de tecnologia para a construção da ferramenta de gerenciamento dos indicadores; - Abertura de espaço para entrega e debate do conteúdo das secretarias que compõem o GTPA, mas que ainda não responderam sobre a viabilidade dos indicadores pré-selecionados para elas, além de outros informes gerais. A Reunião se deu em formato presencial. Participaram da reunião representantes do IPPUL (Vinicius Biazotto Gomes, Ana Luiza Muller Moreira e Maria Eunice Garcia Ferreira), SEMA (Rodrigo de Menezes Trigueiro), SMPOT (Alexander Korgut, Fabio Arijj e o estagiário João Vitor Sel) e COHAB (Denise Maria Ziober), conforme lista de presença anexa (10788964). Inicialmente foram dadas as boas-vindas ao grupo e apontado os itens da pauta a serem tratados nesta data. A servidora Ana Luiza Muller atualizou ao grupo sobre as reuniões realizadas com a empresa Tocatto, falando sobre as discussões das possibilidades de contratação, pelo Município, dos serviços de tecnologia necessários para a implementação do sistema de indicadores no Município de Londrina e que contemple não apenas o SIPLAM, mas as demais iniciativas que envolvam a coleta, cálculo e exposição de indicadores. Foi mencionado sobre os valores estimados para a realização do trabalho. O servidor Vinicius Biazotto Gomes realizou a apresentação detalhada da planilha, na qual foram estruturados 375 indicadores municipais. Para o rol de indicadores foi estruturado um sistema de codificação visando a utilização de sistemas informacionais para a conversão dos códigos em resultados. Explicou que estamos buscando a contratação de um sistema que seja capaz de receber a inserção e calcular os indicadores, especialmente com base nas informações já disponibilizadas em outros sistemas (cerca de 39% dos dados selecionados já estão publicados em fontes externas). Também indicou que o sistema deverá ser apto para a ser atualizado pelos órgãos municipais responsáveis pela informação, quando elas forem produzidas por eles e não estiverem publicadas *online*. Durante a explanação surgiram dúvidas sobre a forma de codificação da tabela (vinculação entre as informações dos dados e/ou indicadores); sobre a forma como os dados serão disponibilizados para os usuários e também como os responsáveis pela inclusão dos dados procederão para tal, assim como se haverá a interoperabilidade entre o sistema que está sendo proposto pelo GTPA e os sistemas que as secretarias e órgãos municipais estão adquirindo (bancos de dados internos), a exemplo de informações particulares da COHAB sobre ocupações irregulares no Município, informações estas que são compartilhadas e atualizadas com o Ministério Público. Foi ressaltado por Biazotto que se objetiva no futuro que os bancos de dados das secretarias / órgãos sejam interligados entre si, no entanto, haverá a necessidade de realizar a vinculação apenas dos dados que interessem aos indicadores, não sendo necessária a coleta daqueles com informações pessoais - Por exemplo, dados da SMF, onde seria necessária apenas a indicação da inscrição imobiliária, e não dados como CPF ou CNPJ. Tem-se a preocupação com dados sensíveis e o respeito a LGPD, e então, caso necessário, deverá ser providenciado um filtro para coleta apenas das informações necessárias para a resposta do indicador. Explicou que cada indicador possui uma ficha técnica, onde são apresentadas as formas de cálculo, fonte, metodologia, periodicidade e demais informações. Os dados da tabela estão sendo pensados para possibilitar a busca de informações por recortes territoriais e temporais conforme o interesse do usuário. Neste sentido, toda a tabela de texto foi convertida em códigos para o processamento digital. Com a ferramenta estruturada será possível inserir as informações de períodos anteriores, tendo em vista que o Perfil de Londrina ser uma fonte de dados bastante consolidada no município. A discussão também permeou sobre o possível sistema a ser contratado: Qlik Sense. O software *Microsoft Power bi* é uma alternativa, no entanto, não parece a melhor solução para o município conforme os requisitos concebidos. Foi mencionado sobre a necessidade de difundir a cultura de monitoramento na PML Também houve a colocação que existem dados que vão exigir espacialização, e neste sentido,

Ata de Reunião Reunião - GTPA de 31/07/2023 (10788971) SEI 84.003225/2022-59 / pg. 1

mesmo que a informação seja de outra secretaria, o produto final sairá do IPPUL. Foi salientado ao grupo que será encaminhado um questionário para as secretarias municipais com questões objetivas relacionadas sobre as fontes dos diferentes dados requisitados e se estes já estão disponibilizados em alguma plataforma *online*. No final da reunião foi colocado sobre o PL nº 111/2023 que trata da divisão territorial de Londrina, no qual também tem a previsão legal de criação do GTPA, que quando da sua aprovação deverá ser atualizado o Decreto que define o grupo, inclusive em relação aos órgãos que participam. Também foi mencionado que o grupo deverá apresentar relatórios com o monitoramento do PDML em 2025 e, antes disso, os relatórios das atividades realizadas anualmente. Também houve a solicitação de as próximas reuniões iniciarem as 14 horas em razão do horário de atividades da COHAB. Decisão acatada pelos demais participantes. A data da próxima reunião ainda será definida no prazo máximo de dois meses. Sem outras contribuições, a reunião desta ata foi finalizada às 14 horas. Eu, Maria Eunice Garcia Ferreira, lavrei a presente Ata, que, lida e aprovada, vai por todos assinada eletronicamente.



Documento assinado eletronicamente por **Maria Eunice Garcia Ferreira, Gerente de Pesquisa e Plano Diretor**, em 01/08/2023, às 17:15, conforme horário oficial de Brasília, conforme a Medida Provisória nº 2.200-2 de 24/08/2001 e o Decreto Municipal nº 1.525 de 15/12/2017.



Documento assinado eletronicamente por **Rodrigo de Menezes Trigueiro, Gestor(a) de Engenharia e Arquitetura Serviço de Engenharia Agrônoma**, em 01/08/2023, às 17:24, conforme horário oficial de Brasília, conforme a Medida Provisória nº 2.200-2 de 24/08/2001 e o Decreto Municipal nº 1.525 de 15/12/2017.



Documento assinado eletronicamente por **Fabio Issamu Arijí, Contador(a)**, em 01/08/2023, às 17:31, conforme horário oficial de Brasília, conforme a Medida Provisória nº 2.200-2 de 24/08/2001 e o Decreto Municipal nº 1.525 de 15/12/2017.



Documento assinado eletronicamente por **Alexander korgut, Gerente de Pesquisas e Informações**, em 01/08/2023, às 17:40, conforme horário oficial de Brasília, conforme a Medida Provisória nº 2.200-2 de 24/08/2001 e o Decreto Municipal nº 1.525 de 15/12/2017.



Documento assinado eletronicamente por **Vinicius Biazotto Gomes, Assessor(a) Técnica**, em 02/08/2023, às 08:02, conforme horário oficial de Brasília, conforme a Medida Provisória nº 2.200-2 de 24/08/2001 e o Decreto Municipal nº 1.525 de 15/12/2017.



Documento assinado eletronicamente por **Ana Luiza Muller Moreira, Assessor(a) Técnico**, em 02/08/2023, às 08:09, conforme horário oficial de Brasília, conforme a Medida Provisória nº 2.200-2 de 24/08/2001 e o Decreto Municipal nº 1.525 de 15/12/2017.



Documento assinado eletronicamente por **Denise Maria Ziober, Chefe de Departamento**, em 02/08/2023, às 11:29, conforme horário oficial de Brasília, conforme a Medida Provisória nº 2.200-2 de 24/08/2001 e o Decreto Municipal nº 1.525 de 15/12/2017.



A autenticidade deste documento pode ser conferida no site http://sei.londrina.pr.gov.br/sei/controlador_externo.php?acao=documento_conferir&id_orgao_acesso_externo=0, informando o código verificador **10788971** e o código CRC **C4B9E09E**.

Referência: Processo nº 84.003225/2022-59

SEI nº 10788971

Anexo 8 – Fonte dos Indicadores – SIM-PDM (tabela em desenvolvimento)**PAINEL DE INDICADORES DE MONITORAMENTO DO PLANO DIRETOR MUNICIPAL DE LONDRINA (trabalho em desenvolvimento)**

CÓDIGO	EIXO TEMÁTICO	CATEGORIAS
A	Saúde e vida	Saúde
		Proteção da vida
B	Educação, cultura e lazer	Educação
		Cultura
		Práticas de lazer
C	Segurança, paz e justiça	Segurança pública
		Atendimento a vítimas de violência
		Sistemas de monitoramento
D	Governança, governo e participação popular	Governança
		Mecanismos de participação popular
		Finanças e gastos do governo
E	Meio ambiente	Monitoramento, prevenção e resposta a eventos extremos
		Áreas verdes e vegetação
		Mudança climática e tecnologias ambientais
F	Equipamentos públicos e infraestrutura	Água e saneamento
		Energia
		Resíduos sólidos
		Telecomunicações
		Equipamentos públicos comunitários
		Demais elementos de infraestrutura urbana
G	Planejamento urbano	Habitação
		Mobilidade
		Ocupação do solo
		Uso do solo
H	Economia e renda	Trabalho, emprego e renda
		Inovação, ciência e tecnologia
		Atividades produtivas
		Práticas de consumo
		Pobreza e vulnerabilidade social
I	Geografia e população	Caracterizadores demográficos
		Caracterizadores territoriais e ambientais
J	Planos, programas e sistemas	Planos, programas e sistemas com objetivo de implantação



ISO 37120/2017 - 37123/2018 - 37122/2019

EIXOS DE INDICADORES ABNT ISO 37120/2017	
Código	Seção temática
5	Economia
6	Educação
7	Energia
8	Meio Ambiente
9	Finanças
10	Resposta a incêndios e emergências
11	Governança
12	Saúde
13	Recreação
19	Planejamento urbano
20	Esgoto
21	Água e saneamento
INDICADORES DE PERFIL	
Código	Eixo temático
B1	População
B1	Habitação
B1	Economia
B1	Governo
B1	Geografia e clima

INDICADORES COLETADOS DA ABNT ISO 37120/2017	
Código	Indicador
B1	Área territorial (quilômetros quadrados) - Cidade
B1	Área territorial (quilômetros quadrados) - Município
B1	Densidade de domicílios (por quilômetro quadrado)
B1	Densidade populacional (por quilômetro quadrado)
B1	Distribuição de renda (Índice Gini)
B1	Orçamento operacional bruto
B1	Número total de domicílios ocupados (próprios ou alugados)
B1	Pessoas por domicílio
B1	PIB <i>per capita</i> da cidade (USD)
B1	População não economicamente ativa
B1	População total da cidade
B1	População total do município
B1	Porcentagem adulta da população (25-64 anos)
B1	Porcentagem idosa da população (+65 anos)
B1	Porcentagem infantil da população (0-14 anos)
B1	Porcentagem jovem da população (15-24 anos)
B1	Precipitação média anual de chuva (mm)
B1	Relação homem/mulher (número de homens por 100 mulheres)
B1	Renda familiar média (USD)
B1	Taxa anual de inflação baseada na média dos últimos 5 anos
B1	Temperatura média anual (graus Celsius)
B1	Variação da taxa de empregos baseada nos últimos 5 anos
B1	Variação populacional anual



5.1	Taxa de desemprego da cidade
5.2	Valor de avaliação de propriedades comerciais e industriais como uma porcentagem do valor de avaliação total de todas as propriedades
5.3	Porcentagem da população vivendo abaixo da linha de pobreza
5.6	Número de empresas por 100.000 habitantes
5.7	Taxa de patentes concedidas por 100.000 habitantes, com base no INPI
6.1a	Porcentagem da população feminina em idade escolar matriculada em escolas privadas
6.1b	Porcentagem da população feminina em idade escolar matriculada em escolas públicas
6.2	Porcentagem de estudantes com ensino primário completo: taxa de sobrevivência
6.3	Porcentagem de estudantes com ensino secundário completo: taxa de sobrevivência
6.4	Relação estudante/professor no ensino primário
6.5a	Porcentagem da população masculina em idade escolar matriculada em escolas privadas
6.5b	Porcentagem da população masculina em idade escolar matriculada em escolas públicas
6.6	Porcentagem de população em idade escolar matriculada nas escolas
6.7	Número de indivíduos com ensino superior completo por 100.000 habitantes
7.1	Uso de energia elétrica residencial total per capita (kWh/ano)
7.2	Porcentagem de habitantes da cidade com fornecimento regular de energia elétrica
7.3	Consumo de energia de edifícios públicos por ano (kWh/ano)
7.4	Porcentagem de energia total proveniente de fontes renováveis, como parte do consumo total de energia da cidade
7.5	Uso total de energia elétrica <i>per capita</i> (kWh/ano)
8.1	Concentração de material particulado fino (PM 2.5)
8.2	Concentração de material particulado (PM 10)
8.3	Emissão de gases de efeito estufa, medida em toneladas <i>per capita</i>
9.1	Taxa de endividamento (expansão do serviço da dívida como uma porcentagem da receita própria do município)
9.3	Porcentagem da receita própria em função do total de receitas
9.4	Porcentagem dos impostos recolhidos em função dos impostos cobrados
10.1	Número de bombeiros por 100.000 habitantes
10.2	Número de mortes relacionadas a incêndios por 100.000 habitantes
10.3	Número de mortes relacionadas a desastres naturais por 100.000 habitantes
11.1	Porcentagem de participação dos eleitores nas últimas eleições municipais em função do total de eleitores aptos a votar
11.2	Porcentagem de mulheres eleitas em função do total de eleitos na gestão da cidade
11.4	Número de condenações de servidores da cidade por corrupção e/ou suborno por 100.000 habitantes
11.6	Porcentagem de eleitores registrados em função da população com idade para votar
12.1	Expectativa média de vida
12.2	Número de leitos hospitalares por 100.000 habitantes
12.3	Número de médicos por 100.000 habitantes
12.4	Taxa de mortalidade de crianças menores de cinco anos a cada 1000 nascidos vivos
12.5	Número de pessoas da equipe de enfermagem e obstetrícia por 100.000 habitantes
12.6	Número de profissionais de saúde mental por 100.000 habitantes
12.7	Taxa de suicídio por 100.000 habitantes
14.1	Número de agentes de polícia por 100.000 habitantes
14.2	Número de homicídios por 100.000 habitantes
14.3	Crimes contra a propriedade por 100.000 habitantes
14.5	Taxa de crimes violentos por 100.000 habitantes
15.1	Porcentagem da população urbana morando em favelas (assentamentos precários)
16.1	Porcentagem da população urbana com coleta regular de resíduos sólidos (domiciliar)
16.2	Total de resíduos sólidos municipais <i>per capita</i>
16.3	Porcentagem de resíduos sólidos urbanos que são reciclados em relação aos resíduos sólidos
16.4	Porcentagem de resíduos sólidos urbanos dispostos em aterros sanitários
17.1	Número de conexões de internet por 100.000 habitantes
17.2	Número de conexões de telefone celular por 100.000 habitantes
18.1	Quilômetros de sistema de transporte público de alta capacidade por 100.000 habitantes
18.2	Quilômetros de sistema de transporte público de média capacidade por 100.000 habitantes



18.3	Número anual de viagens em transporte público <i>per capita</i>
18.4	Número de automóveis privados <i>per capita</i>
18.6	Número de veículos motorizados de duas rodas <i>per capita</i>
18.7	Quilômetros de ciclovias e ciclo faixas por 100.000 habitantes
18.8	Mortalidades de trânsito por 100.000 habitantes
19.1	Áreas verdes (hectares) por 100.000 habitantes
19.2	Número de árvores plantadas anualmente por 100.000 habitantes
19.3	Porcentagem de área de assentamentos informais em função da área total da cidade
20.1	Porcentagem da população urbana atendida por sistemas de coleta e afastamento de esgoto
20.2	Porcentagem de coleta de esgoto da cidade, que não recebeu qualquer tratamento
20.3	Porcentagem de coleta de esgoto da cidade que recebe tratamento primário
20.4	Porcentagem de coleta de esgoto da cidade que recebe tratamento secundário
20.5	Porcentagem de coleta de esgoto da cidade que recebe tratamento terciário
21.1	Porcentagem da população da cidade com serviço de abastecimento de água potável
21.2	Porcentagem da população da cidade com acesso sustentável a uma fonte de água adequada para o consumo
21.3	Porcentagem da população da cidade com acesso a saneamento melhorado
21.4	Consumo doméstico total de água <i>per capita</i> (litros por dia)
21.5	Consumo total de água <i>per capita</i> (litros por dia)
21.7	Porcentagem de perdas de água (água não faturada)

INDICADORES NÃO COLETADOS DA ABNT ISO 37120/2017	
Código	Indicador
B1	Porcentagem da população que é de novos imigrantes
B1	Porcentagem de residentes que não são cidadãos (naturalizados)
B1	Orçamento operacional bruto <i>per capita</i>
B1	Custo de vida
B1	Tipo de administração (por exemplo, local, regional, estadual)
B1	Orçamento de capital bruto (USD)
B1	Tipo de clima
B1	Número de espécies nativas
B1	Orçamento de capital bruto <i>per capita</i> (USD)
B1	Porcentagem do PIB da cidade em função do PIB do país
B1	Porcentagem da população que é estrangeira
B1	Porcentagem de área não residencial (quilômetros quadrados)
B1	Região
B1	PIB do país
B1	PIB <i>per capita</i> do país (USD)
B1	Número total de domicílios
B1	Porcentagem da população do país
B1	Precipitação média anual de neve (cm)
5.4	Porcentagem da população com emprego em tempo integral
5.5	Taxa de desemprego de jovens
7.6	Número médio de interrupções de energia elétrica por consumidor por ano
7.7	Duração média das interrupções de energia elétrica (em horas)
8.4	Concentração de NO ₂ (dióxido de nitrogênio)
8.5	Concentração de SO ₂ (dióxido de enxofre)
8.6	Concentração de O ₃ (ozônio)
8.7	Poluição sonora
9.2	Despesas de capital como porcentagens de despesas totais
10.4	Número de bombeiros voluntários e em tempo parcial por 100.000 habitantes
10.5	Tempo de resposta dos serviços de emergência a partir do primeiro chamado
10.6	Tempo de resposta do Corpo de Bombeiros a partir do primeiro chamado



11.3	Porcentagem de mulheres empregadas na gestão da cidade
11.5	Representação de cidadãos: número de autoridades locais eleitas para o cargo por 100.000 habitantes
13.1	Área em metros quadrados, de espaços públicos de recreação cobertos <i>per capita</i>
13.2	Área, em metros quadrados, de espaços públicos de recreação ao ar livre <i>per capita</i>
14.4	Tempo de resposta da polícia a partir do primeiro chamado
15.2	Número de sem-teto por 100.000 habitantes
15.3	Porcentagem de moradias sem títulos de propriedade registrados
16.5	Porcentagem de resíduos sólidos urbanos descartados para incineração
16.6	Porcentagem de resíduos sólidos urbanos queimados a céu aberto
16.7	Porcentagem de resíduos sólidos urbanos dispostos em lixões a céu aberto
16.8	Porcentagem de resíduos sólidos urbanos dispostos por outros meios
16.9	Geração de resíduos perigosos <i>per capita</i>
16.10	Porcentagem dos resíduos urbanos perigosos que são reciclados
17.3	Número de conexões de telefone fixo por 100.000 habitantes
18.5	Porcentagem de passageiros que se deslocam para o trabalho de forma alternativa ao automóvel privado
18.9	Conectividade aérea (número de partidas de voos comerciais sem escalas)
19.4	Relação empregos/habitação
21.6	Valor médio anual de horas de interrupção de abastecimento de água por domicílio

EIXOS DE INDICADORES DA ISO 37122/2019	
Código	Seção temática
5	Economia
6	Educação
7	Energia
8	Meio ambiente e mudanças climáticas
9	Finanças
10	Governança
11	Saúde
12	Habitação
13	População e condições sociais
14	Recreação
15	Segurança
16	Resíduos sólidos
17	Esporte e cultura
18	Telecomunicações
19	Transportes
20	Agricultura urbana/local e segurança alimentar
21	Planejamento urbano
22	Esgoto
23	Água
24	Relatório e manutenção de registros

INDICADORES COLETADOS DA ABNT ISO 37122/2019	
Código	Indicador
5.2	Taxa de sobrevivência de novos negócios por 100.000 habitantes
5.3	Percentual da força de trabalho empregada no setor de tecnologia da informação e comunicação (TIC)
5.4	Porcentagem da força de trabalho empregada nos setores de educação, pesquisa e desenvolvimento
7.10	Número de estação de carregamento para veículos elétricos por veículo elétrico registrado
7.2	Energia térmica e elétrica produzida a partir do tratamento de esgoto per capita ao ano (Gigajoule)
7.4	Porcentagem da eletricidade da cidade que é produzida em sistemas de produção de eletricidade descentralizados
7.6	Porcentagem da iluminação pública gerida por sistema de gestão de iluminação pública
7.7	Porcentagem da iluminação pública reformada ou instalada recentemente



8.1	Porcentagem de prédios construídos ou reformados nos últimos 5 anos em conformidade com os princípios de edificações verdes
8.2	Número de estações remotas de monitoramento da qualidade do ar em tempo real por km ²
10.2	Porcentagem dos serviços da cidade que podem ser solicitados pela internet
11.2	Número anual de consultas médicas realizadas remotamente por 100.000 habitantes
12.2	Porcentagem de domicílios com hidrômetros inteligentes
13.3	Porcentagem das faixas de pedestres equipadas com sinais acessíveis para pedestres
13.4	Porcentagem do orçamento municipal alocado para programas de eliminação da exclusão digital
14.1	Porcentagem dos serviços públicos de recreação que podem ser reservados online
15.1	Porcentagem de área da cidade coberta por câmeras de vigilância
16.3	Porcentagem da quantidade de resíduos da cidade que é usada para gerar energia
16.5	Porcentagem de lixeiras públicas monitoradas por sensor
17.1	Número de reservas online de equipamentos culturais por 100.000 habitantes
17.3	Número de títulos (livros e e-books) de bibliotecas públicas por 100.000 habitantes
17.4	Porcentagem da população que é usuária ativa de bibliotecas públicas
18.1	Porcentagem da população da cidade com acesso a banda larga suficientemente rápida
18.2	Porcentagem de área da cidade não coberta por serviços de telecomunicação
18.3	Porcentagem de área da cidade coberta por internet aberta fornecida pelo Município
19.1	Porcentagem de ruas e vias da cidade cobertas por alertas e informações de trânsito em tempo real
19.3	Porcentagem de veículos registrados na cidade que são de baixa emissão
19.5	Porcentagem das linhas de transporte coletivo equipada com informação pública de operação em tempo real
19.6	Porcentagem dos serviços de transporte público da cidade cobertos por sistema unificado de pagamento
19.7	Porcentagem das vagas de estacionamento públicas equipadas com sistema de pagamento eletrônico
19.8	Porcentagem das vagas de estacionamento públicas equipadas com sistemas de disponibilidade em tempo real
19.9	Porcentagem de semáforos inteligentes
19.11	Porcentagem de veículos autônomos dentre os veículos registrados na cidade
19.12	Porcentagem das linhas de transporte público municipal que oferece ou gerencia conectividade com a internet
19.14	Porcentagem da frota de ônibus da cidade que não é movida por motor à combustão
20.1	Porcentagem do orçamento municipal alocado para iniciativas de agricultura urbana
21.1	Número anual de cidadãos envolvidos no processo de planejamento por 100.000 habitantes
21.2	Porcentagem de licenças de construção submetidas por meio de sistema eletrônico
21.3	Tempo médio de aprovação de projeto de construção (dias)
21.4	Porcentagem da população da cidade vivendo em áreas de média a alta densidade populacional
22.3	Energia produzida do esgoto como porcentagem do consumo total de energia da cidade
23.1	Porcentagem de água potável com qualidade monitorada em tempo real

INDICADORES NÃO COLETADOS DA ISO 37122/2019	
Código	Indicador
5.1	Percentage of service contracts providing city services which contain an open data policy
6.1	Percentage of city population with professional proficiency in more than one language
6.2	Number of computers, laptops, tablets or other digital learning devices available per 1 000 students
6.3	Number of science, technology, engineering and mathematics (STEM) higher education degrees per 100.000 population
7.1	Percentage of electrical and thermal energy produced from wastewater treatment, solid waste and other liquid waste treatment and other waste heat resources, as a share of the city's total energy mix for a given year
7.3	Electrical and thermal energy (GJ) produced from solid waste or other liquid waste treatment per capita per year
7.5	Storage capacity of the city's energy grid per total city energy consumption
7.8	Percentage of public buildings requiring renovation/refurbishment
7.9	Percentage of buildings in the city with smart energy meters
8.3	Percentage of public buildings equipped for monitoring indoor air quality
9.1	Annual amount of revenues collected from the sharing economy as a percentage of own-source revenue
9.2	Percentage of payments to the city that are paid electronically based on electronic invoices
10.1	Annual number of online visits to the municipal open data portal per 100.000 population
10.3	Average response time to inquiries made through the city's non-emergency inquiry system (days)
10.4	Average downtime of the city's IT infrastructure



11.1	Percentage of the city's population with an online unified health file accessible to health care providers
11.3	Percentage of the city population with access to real-time public alert systems for air and water quality advisories
12.1	Percentage of households with smart energy meters
13.1	Percentage of public buildings that are accessible by persons with special needs
13.2	Percentage of municipal budget allocated for the provision of mobility aids, devices and assistive technologies to citizens with special needs
16.1	Percentage of waste drop-off centres (containers) equipped with telemetering
16.2	Percentage of the city population that has a door-to-door garbage collection with an individual monitoring of household waste quantities
16.4	Percentage of total amount of plastic waste recycled in the city
16.6	Percentage of the city's electrical and electronic waste that is recycled
17.2	Percentage of the city's cultural records that have been digitised
19.2	Number of users of sharing economy transportation per 100,000 population
19.4	Number of bicycles available through municipally provided bicycle-sharing services per 100.000 population
19.10	City area mapped by real-time interactive street maps as a percentage of the city's total land area
19.13	Percentage of roads conforming with autonomous driving systems
20.2	Annual total collected municipal food waste sent to a processing facility for composting per capita (in tonnes)
20.3	Percentage of the city's land area covered by an online food-supplier mapping system
22.1	Percentage of treated wastewater being reused
22.2	Percentage of biosolids that are reused (dry matter mass)
22.4	Percentage of total amount of wastewater in the city that is used to generate energy
22.5	Percentage of the wastewater pipeline network monitored by a real-time datatracking sensor system
23.2	Number of real-time environmental water quality monitoring stations per 100.000 population
23.3	Percentage of the city's water distribution network monitored by a smart water system
23.4	Percentage of buildings in the city with smart water meters

EIXOS DE INDICADORES DA ISO 37123/2018	
Código	Seção temática
5	Economia
6	Educação
7	Energia
8	Meio ambiente e mudanças climáticas
9	Finanças
10	Governança
11	Saúde
12	Habitação
13	População e condições sociais
14	Recreação
15	Segurança
16	Resíduos sólidos
17	Telecomunicações
18	Transportes
19	Agricultura urbana/local e segurança alimentar
20	Planejamento urbano
21	Esgoto
21	Água
23	Relatório e manutenção de registros

INDICADORES COLETADOS DA ISO 37123/2018	
Código	Indicador
5.6	Concentração setorial do emprego
5.7	Porcentagem da força de trabalho em empregos informais



8.4	Frequência anual de eventos extremos de chuva
8.7	Frequência anual de eventos de alagamentos e inundações
9.1	Gastos anuais em manutenção e melhoria dos serviços urbanos como porcentagem do orçamento total da cidade
9.5	Gastos anuais em planejamento de gerenciamento de emergências como porcentagem total do orçamento da cidade
11.5	Porcentagem de crianças totalmente imunizadas
12.7	Porcentagem de imóveis residenciais localizada em zonas de alto risco
13.2	Porcentagem da população com acesso a programas de assistência social
13.5	Porcentagem de bairros com reuniões regulares e abertas de associação de moradores
13.6	Porcentagem anual da população diretamente afetada por desastres naturais
14.1	Porcentagem da população que vive a menos de 0,5 km de espaços públicos de recreação ao ar livre
16.1	Número de locais ativos para disposição de detritos e entulhos por quilômetro quadrado
17.2	Porcentagem da população da cidade que recebe comunicações sobre preparação para emergências e redução do risco de desastres
18.1	Porcentagem de viagens de transporte público operando dentro do horário
19.2	Porcentagem da população que vive a mais de 1km de uma loja varejista de alimentos (Grocery)
20.1	Porcentagem da área da cidade coberta por mapas de perigo disponíveis ao público

INDICADORES NÃO COLETADOS DA ISO 37123/2018	
Código	Indicador
5.1	Historical disaster losses as a percentage of city product
5.2	Average annual disaster loss as a percentage of city product
5.3	Percentage of essential service providers that have a documented business continuity plan
5.4	Percentage of properties with insurance coverage for high risk hazards
5.5	Percentage of total insured value to total value at risk within the city
6.1	Percentage of schools that teach emergency preparedness and disaster risk reduction
6.2	Percentage of population trained in emergency preparedness and disaster risk reduction
6.3	Percentage of the vulnerable population that has been engaged with emergency preparedness and disaster risk reduction activities
6.4	Percentage of emergency preparedness publications provided in alternative languages
6.5	Educational disruption
7.1	Number of different electricity sources providing at least 5 percent of total energy supply capacity
7.2	Electricity supply capacity as a percentage of peak electricity demand
8.1	Magnitude of urban heat island effects (atmospheric)
8.2	Percentage of natural areas within the city that have undergone ecological evaluation for their protective services
8.3	Territory undergoing ecosystem restoration as a percentage of total city area
8.5	Annual frequency of extreme heat events
8.6	Annual frequency of extreme cold events
8.8	Percentage of city land area covered by tree canopy
9.2	Annual expenditure on upgrades and maintenance of storm water infrastructure as a percentage of total city budget
9.3	Annual expenditure allocated to ecosystem restoration in the city's territory as a percentage of total city budget
9.4	Annual expenditure on green and blue infrastructure as a percentage of total city budget
9.6	Annual Expenditure on social and community services as a percentage of total city budget
9.7	Total allocation of disaster reserve funds as a percentage of total city budget
10.1	Annual number of multi-stakeholder risk assessments
10.2	Frequency with which disaster management plans are updated
10.3	Percentage of city departments that are engaged in preparing for and responding to potential risks
10.4	Percentage of essential city services covered by a documented continuity plan
10.5	Percentage of city electronic data with secure and remote back-up storage
10.6	Percentage of public meetings dedicated to resilience in the city
10.7	Number of intergovernmental agreements dedicated to planning for shocks as percentage of total intergovernmental agreements
11.1	Average waiting time in hospital emergency rooms
11.2	Percentage of health care facilities equipped with capabilities and medical supplies for acute needs
11.3	Percentage of hospitals equipped with back-up electricity supply
11.4	Percentage of population with basic health insurance
11.6	Number of infectious disease outbreaks per year

12.1	Capacity of designated emergency shelters per 100.000 population
12.2	Percentage of buildings structurally vulnerable to high-risk hazards
12.3	Percentage of residential buildings not in conformity with building codes and standards
12.4	Percentage of damaged infrastructure that was “built back better” after a disaster
12.5	Annual number of deaths in residential fires per 100.000 population
12.6	Annual number of residential properties flooded as a percentage of total residential properties in the city
13.1	Vulnerable population as a percentage of city population
13.3	Percentage of population at high risk from natural hazards
13.4	Spatial segregation as measured by the Index of Dissimilarity based on income grouping
15.1	Percentage of city population covered by multi-hazard early warning system
15.2	Percentage of emergency responders that have received disaster response training
15.3	Percentage of local hazard warnings issued by national agencies annually that are received in a timely fashion by the city
17.1	Percentage of emergency responders in the city equipped with specialised communication technologies able to operate reliably during a disaster event
18.2	Number of evacuation routes available per 100.000 population
19.1	Percentage of city population that can be served by city food reserves for 72 hours in an emergency
20.2	Pervious land area as a percentage of total city land area
20.3	Percentage of city land area in high risk zones where risk reduction measures have been implemented
20.4	Percentage of city departments and utility services that integrate the results of risk assessment in their planning and investment
21.1	Percentage of the city’s wastewater treated through decentralized wastewater treatment
22.1	Number of different sources providing at least 5 percent of total water supply capacity
22.2	Percentage of city population that can be supplied potable water by alternative methods for 72 hours

ODS - IDSC/PCS

EIXOS DE INDICADORES DO PROGRAMA CIDADES SUSTENTÁVEIS - PCS/ODS	
Código	Eixo temático
ODS 1	Erradicação da pobreza
ODS 2	Fome zero e agricultura sustentável
ODS 3	Saúde e bem-estar
ODS 4	Educação de qualidade
ODS 5	Igualdade de gênero
ODS 6	Água potável e saneamento
ODS 7	Energia limpa e acessível
ODS 8	Trabalho decente e crescimento econômico
ODS 9	Indústria, inovação e infraestrutura
ODS 14	Vida na água
ODS 15	Vida terrestre
ODS 16	Paz, justiça e instituições eficazes
ODS 17	Parcerias e meios de implementação

INDICADORES COLETADOS DO PROGRAMA CIDADES SUSTENTÁVEIS - PCS/ODS 260 INDICADORES	
Código	Indicador
1.1	População em situação de rua
1.2	Pessoas com renda de até 1/4 do salário mínimo
1.3	Famílias inscritas no Cadastro Único para programas sociais
1.3	Valor total repassado às famílias beneficiárias do Programa Bolsa Família
2.1	Excesso de peso em adultos



2.2	Desnutrição infantil
2.2	Obesidade infantil
2.3a	Quantidade produzida de cereais, leguminosas e oleaginosas no município
2.3b	Área plantada de cereais, leguminosas e oleaginosas no município
2.3c	Valor da produção de cereais, leguminosas e oleaginosas no município
2.4	Áreas destinadas às Unidades de Conservação
3.2	Mortalidade infantil (crianças menores de 1 ano)
3.2	Mortalidade neonatal (crianças de 0 a 27 dias)
3.3	Mortalidade por dengue
3.3	Pessoas infectadas com dengue
3.4	Internação hospitalar por doenças crônicas
3.4	Mortalidade por doenças crônicas não transmissíveis
3.5	Política municipal de assistência aos usuários de drogas e dependentes de álcool
3.6a	Atropelamentos
3.6b	Mortes no trânsito - Bicicleta
3.6c	Mortes no trânsito - Motocicleta
3.6d	Mortes no trânsito - Automóveis e caminhonetes
3.7	Gravidez na adolescência
3.8	Gasto municipal em saúde em proporção ao gasto total em saúde
3.8	População atendida por equipes de saúde da família
3.b	Cobertura de vacinas
3.d	Investimento em saúde preventiva
4.1	Crianças e jovens de 4 a 17 anos na escola
4.1	Índice de Desenvolvimento da Educação Básica (IDEB) - anos finais
4.1	Índice de Desenvolvimento da Educação Básica (IDEB) - anos iniciais
4.1b	Razão entre o número de alunos e professores no ensino médio
4.2	Crianças plenamente alfabetizadas até os 8 anos de idade
4.2	Educação em tempo integral na pré-escola
4.2	Educação em tempo integral nas creches
4.2	Razão entre o número de alunos e professores na pré-escola
4.6	Analfabetismo funcional da população
4.6	Analfabetismo na população com 15 anos ou mais
4.7	Acesso à internet nas escolas dos ensinos fundamental e médio
4.7	Centros culturais, casas e espaços de cultura
4.7	Educação em tempo integral no Ensino Fundamental – anos finais
4.7	Educação em tempo integral no Ensino Fundamental - anos iniciais
4.c	Professores com formação em nível superior
5.2	Homicídios de mulheres
5.5	Mulheres em cargos gerenciais no governo do município
5.5	Mulheres no comando das secretarias do governo municipal
5.5	Rendimento médio real por gênero
6.1a	Avaliação oferta/demanda do abastecimento urbano de água - Participação no abastecimento de água - Ribeirão Cafezal
6.1b	Avaliação oferta/demanda do abastecimento urbano de água - Participação no abastecimento de água - Rio Tibagi
6.1c	Avaliação oferta/demanda do abastecimento urbano de água - Participação no abastecimento de água - Aquífero Guarani
6.1d	Avaliação oferta/demanda do abastecimento urbano de água - Participação no abastecimento de água - Aquífero Serra Geral
6.3	Rios e córregos classificados com, pelo menos, "bom estado" segundo critérios oficiais
6.6	Áreas de mananciais protegidas
6.b	Participação do município no Comitê de Bacias
8.2	Orçamento municipal investido em ciência e tecnologia
8.4	Empresas que realizam logística reversa de resíduos
8.5	Rendimento médio do trabalho principal das pessoas de 16 anos de idade ou mais
8.6	Desemprego de jovens



9.2	Participação da indústria no PIB municipal
9.3	Acesso ao crédito para pequenos empresários
9.c	Domicílios com acesso à internet
10.2	Índice de Desenvolvimento Humano (IDH) municipal
10.3	Orçamento para a redução da desigualdade
11.1	Déficit habitacional
11.1	Propriedade de imóveis
11.2a	Congestionamentos - Existência de sistema de monitoramento
11.2b	Congestionamentos - Extensão das vias monitoradas
11.2c	Congestionamentos - Índice de congestionamentos
11.2	Corredores exclusivos de ônibus
11.2d	Frota de ônibus com acessibilidade para pessoas com deficiência - Elevador para pessoa com deficiência
11.2e	Frota de ônibus com acessibilidade para pessoas com deficiência - Piso Rebaixado
11.2	Orçamento do município destinado ao transporte público
11.3a	Plano Diretor participativo - Data de última revisão do Plano Diretor
11.3b	Plano Diretor participativo - Quais os mecanismos de participação popular na construção do Plano Diretor
12.4	Consumo municipal anual de agrotóxicos e afins por área plantada
12.4	Doenças relacionadas ao saneamento ambiental inadequado
12.8	Produção e consumo de orgânicos
13.1	Centro municipal de monitoramento e alertas de desastres naturais
15.1	Cobertura vegetal nativa remanescente
15.1	Reservas e Áreas protegidas
15.2	Área desmatada
15.2	Área restaurada de florestas degradadas
15.a	Gastos públicos destinados à regeneração de recursos naturais, ecossistemas e biodiversidade
16.2	Adolescentes cumprindo medidas socioeducativas
16.2	Homicídio juvenil
16.6a	Conferências Municipais. Quais Conferências Municipais foram realizadas
16.6b	Conferências Municipais. Quantas Conferências Municipais foram realizadas
16.6	Conselhos Municipais
16.6	Pedidos respondidos no sistema de informação ao cidadão

INDICADORES NÃO COLETADOS DO PROGRAMA CIDADES SUSTENTÁVEIS - PCS/ODS	
Código	Indicador
1.1	Distribuição de renda
1.3	Quantidade de famílias que recebem o benefício de superação da extrema pobreza
1.4	Domicílios com acesso a telefone celular
1.4	Renda municipal detida pelos 20% mais pobres
1.4	Terras indígenas no município
1.4	Títulos expedidos às comunidades quilombolas
1.5	Afetados por eventos climáticos extremos
2.1	Contaminação de alimentos por agrotóxicos
2.2	Baixo peso ao nascer
2.3	Participação da agricultura familiar nas culturas e na pecuária
2.4	Recuperação de solo degradado
3.1	Mortalidade materna
3.2	Pré-natal insuficiente
3.2	Mortalidade na infância (crianças menores de 5 anos de idade)
3.3	Deteção de hepatite A, B, C e D
3.3	Mortalidade por Aids
3.6	Acidentes de trânsito
3.7	Orçamento municipal para a saúde sexual e reprodutiva
3.7	Unidades de saúde básica que oferecem serviços de planejamento familiar



3.8	Leitos hospitalares
3.8	Orçamento municipal para a saúde, per capita
3.8	Prevalência de diabetes melito
3.8	Unidades Básicas de Saúde
4.1	Adequação idade/ano no Ensino Fundamental
4.1	Demanda atendida de vagas no ensino médio
4.1	Demanda atendida de vagas no ensino fundamental
4.1a	Razão entre o número de alunos e professores no ensino fundamental
4.2	Demanda atendida de vagas na pré-escola
4.2	Demanda atendida em creches
4.3	Razão entre as taxas de escolarização por gênero
4.4	Educação de Jovens e Adultos (EJA) integrada à educação profissional
4.4	Ensino superior concluído
4.4	Jovens com ensino médio concluído até os 19 anos de idade
4.5	Alunos com deficiência na rede regular de ensino
4.5	Diversidade sociocultural no ensino municipal
4.6	Prova Brasil - Língua portuguesa
4.6	Prova Brasil - Matemática
4.7	Acervo de livros infanto-juvenis
4.7	Acervo de livros para adultos
4.7	Campanhas de educação cidadã
4.7	Escolas com conselhos ativos
4.7	Escolas com temas transversais nos parâmetros curriculares
4.7	Escolas da rede municipal que abrem aos finais de semana para a comunidade
4.7	Escolas públicas com esporte educacional no turno obrigatório
4.a	Alunos com acesso à quadra esportiva (coberta e descoberta)
4.a	Alunos, professores e funcionários vítimas de violência no ambiente escolar
4.a	Escolas com dependências adequadas a pessoas com deficiência
4.a	Escolas com recursos para Atendimento Educacional Especializado
4.c	Professores com licenciatura
4.c	Professores da educação básica com formação em educação especial
5.2	Crimes sexuais
5.2	Negligência e abandono de crianças e adolescentes
5.2	Notificações de estupros sofridos por mulheres
5.2	Notificações de violência contra mulheres e meninas
5.5	Mulheres jovens de 15 a 24 anos de idade que não estudam nem trabalham
5.5	Presença de vereadoras na Câmara Municipal
5.6	Estabelecimentos que realizam interrupção voluntária de gravidez segundo a lei
5.a	Políticas habitacionais municipais com critério de gênero
5.c	Recursos alocados para promoção da igualdade de gênero
6.1	Acesso permanente e sustentável à água potável
6.1	Consumo de água per capita
6.2	Esgoto que não recebe nenhum tipo de tratamento
6.2	Rede de esgoto
6.4	Perda de água tratada
6.5	Planos de médio e longo prazos para recursos hídricos
7.1	Domicílios com acesso à energia elétrica
7.2	Participação de fontes renováveis na matriz energética do município
7.2	Políticas de estímulo ao consumo e geração de energias renováveis
7.3	Economia por distribuição eficiente de energia
7.3	Consumo de eletricidade per capita
7.b	Fomento à eficiência energética local
8.1	PIB do município



8.1	PIB municipal per capita
8.2	Modernização tecnológica e inovação na administração municipal
8.3	Desemprego
8.4	Consumo de água na atividade econômica local
8.4	Eficiência energética da economia local
8.4	Empresas locais com indicadores de sustentabilidade
8.4	Tratamento de esgoto e resíduos da atividade econômica local
8.5	Empregos formais
8.5	Ocupação das pessoas com 16 anos de idade ou mais
8.5	Salário médio por hora de homens e mulheres por ocupação
8.5	Trabalho precário
8.6	Aprendizes contratados no município
8.6	Jovens de 15 a 24 anos de idade que não estudam nem trabalham
8.7	Crianças e adolescentes afastados de situação irregular de trabalho infantil
8.7	Lista suja do trabalho análogo à escravidão
8.9	Divulgação de indicadores de sustentabilidade para o turismo
8.9	PIB do turismo
8.b	Capacitação profissional e incentivo ao primeiro emprego
9.1	Intensidade de emissões do setor de infraestrutura
9.1	Investimento público em infraestrutura como proporção do PIB
9.1	Material reciclado em atividades industriais
9.2	Variação dos empregos no setor industrial
9.4	Emissões de gases de efeito estufa
9.c	Wifi livre público
10.1	Variação da renda domiciliar per capita
10.2	Acessibilidade nos espaços públicos
10.2	Negros em cargos gerenciais no governo do município
10.2	Pessoas com deficiência empregadas no governo do município
10.3	Ações afirmativas para a redução da desigualdade
10.4	Políticas municipais destinadas a ampliar a igualdade socioeconômica
11.c	Edifícios novos e reformados com certificação de sustentabilidade ambiental
11.1	População residente em aglomerados subnormais
11.2	Ciclovias e ciclofaixas exclusivas
11.2	Custo anual dos acidentes de trânsito
11.2	Peso da tarifa de transporte público no orçamento mensal
11.2	Proximidade de transporte público
11.2	Transporte público por ônibus com energia sustentável
11.3	Plano Diretor participativo
11.3	Planejamento integrado entre todas as secretarias
11.4	Ações de preservação, valorização e difusão do patrimônio material e imaterial
11.4	Conselho municipal de cultura e patrimônio histórico
11.4	Legislação específica para temas ambientais
11.4	Recursos públicos municipais para cultura
11.5	Gerenciamento de riscos
11.5	Impactos humanos e materiais dos eventos climáticos extremos
11.5	Mortes por desastres socioambientais
11.7	Área verde na zona urbana
11.7	Calçadas acessíveis
11.7	Equipamentos esportivos
11.7	População idosa
11.a	Área urbana e rural do município
11.a	Consórcios públicos e Parcerias Público Privadas



11.a	Plano de gestão integrada de resíduos sólidos
12.2	Queimadas e incêndios florestais
12.3	Volume de resíduos orgânicos destinados à compostagem
12.4	Resíduos depositados em aterros sanitários
12.5	Coleta seletiva
12.5	Acesso a serviço de coleta de lixo doméstico
12.5	Inclusão de catadores no sistema de coleta seletiva
12.5	Quantidade de resíduos per capita
12.5	Reciclagem de resíduos sólidos
12.5	Recuperação de materiais recicláveis
12.7	Compras Públicas Sustentáveis
12.8	Implementação da Agenda Ambiental na Administração Pública (A3P)
12.b	Empregos em atividades turísticas
12.b	Promoção das atividades culturais e produção local
13.1	Plano Municipal de Mudanças Climáticas aprovado
13.2	Temperatura média mensal
13.b	Total de emissões de CO2 equivalente per capita
14.1	Esgoto tratado antes de chegar ao mar, rios e córregos
14.5	Zona costeira em área de conservação e interesse científico
15.2	Florestamento e reflorestamento
16.1	Agressão a idosos
16.1	Crimes contra a liberdade sexual
16.1	Crimes violentos fatais
16.1	Homicídios na população branca e negra
16.1	Mortes por agressão
16.1	Roubos
16.2	Adolescentes envolvidos em ato infracional
16.2	Agressão a crianças e adolescentes
16.2	Crianças e adolescentes que sofreram violência sexual
16.3	Acesso à justiça
16.3	Conteúdo relativo aos direitos humanos na formação policial
16.3	Denúncias de violação dos direitos humanos
16.3	Ouvidoria
16.4	Mortes por armas de fogo
16.5	Controladoria Geral do Município
16.5	Funcionários públicos investigados por corrupção
16.5	Funcionários públicos que sofreram ação administrativa
16.5	Órgãos de controle e combate à corrupção
16.5	Processos municipais por corrupção
16.5	Sistemas de controle e combate à corrupção
16.5	Sistemas inteligentes e transparentes de contratação e licitação
16.6	Acessos negados no sistema de informação ao cidadão
16.6	Lei de Acesso à Informação regulamentada
16.6	Orçamento distribuído para as diferentes áreas da administração
16.6	Orçamento executado decidido de forma participativa
16.6	Paridade de gênero nos Conselhos Municipais
16.6	Portal da Transparência
16.6	Programa de Metas
16.6	Recursos e reclamações registrados no sistema de informação ao cidadão
16.7	Espaços de participação deliberativos e audiências públicas na cidade
16.7	Mecanismos de Democracia Direta
16.7	Participação de adolescentes e jovens em instâncias deliberativas
16.7	Políticas públicas regionalizadas



16.10	Dados em formato aberto
16.10	Indivíduos que utilizaram o governo eletrônico
16.10	Usuários de internet por tipos de serviço do governo eletrônico
17.1	Políticas de cooperação no município
17.1	Total de receitas arrecadadas
17.18	Indicadores atualizados produzidos pela gestão

INDICADORES COLETADOS DO PROGRAMA CIDADES SUSTENTÁVEIS - PCS IDSC 100 INDICADORES	
Código	Indicador
-	Produtores de agricultura familiar com apoio do PRONAF
-	Escolas com dependências adequadas a pessoas com deficiência
-	Investimento público em infraestrutura por habitante
-	Equipamentos esportivos
-	Emissões de CO ² per capita

INDICADORES NÃO COLETADOS DO PROGRAMA CIDADES SUSTENTÁVEIS - IDSC 100 INDICADORES	
Código	Indicador
-	Percentual de pessoas inscritas no Cadastro Único que recebem Bolsa Família
-	Percentual de pessoas abaixo da linha da pobreza no Cadastro Único pós Bolsa Família
-	Mortalidade por suicídio
-	Orçamento municipal para a saúde
-	Deteção de hepatite ABC
-	Perda de água
-	Unidades Básicas de Saúde (UBS) por mil habitantes
-	Pré-natal insuficiente
-	Esperança de vida ao nascer
-	Incidência de tuberculose
-	Acesso à internet nas escolas do ensino fundamental
-	Escolas com recursos para Atendimento Educacional Especializado
-	Jovens com ensino médio concluído até os 19 anos de idade
-	Professores com formação em nível superior - Educação Infantil - rede pública
-	Professores com formação em nível superior - Ensino Fundamental - rede pública
-	Prova Brasil - Língua portuguesa - Anos Finais do Ensino Fundamental - rede municipal
-	Prova Brasil - Língua portuguesa - Anos Iniciais do Ensino Fundamental - rede municipal
-	Prova Brasil - Matemática - Anos Finais do Ensino Fundamental - rede municipal
-	Prova Brasil - Matemática - Anos Iniciais do Ensino Fundamental - rede municipal
-	Adequação idade/ano no Ensino Fundamental
-	Mulheres jovens de 15 a 24 anos de idade que não estudam nem trabalham
-	Presença de vereadoras na Câmara Municipal
-	Razão do rendimento médio real das mulheres sobre o rendimento médio real dos homens.
-	Diferença percentual entre jovens mulheres e homens que não estudam e nem trabalham
-	Taxa de feminicídio
-	População atendida com serviço de água
-	População atendida com esgotamento sanitário
-	Concentração de focos de calor
-	Vulnerabilidade Energética
-	População ocupada entre 10 e 17 anos
-	PIB per capita
-	Desemprego
-	Jovens de 15 a 24 anos de idade que não estudam nem trabalham
-	Ocupação das pessoas com 16 anos de idade ou mais
-	Participação dos empregos em atividades intensivas em conhecimento e tecnologia



-	Renda municipal apropriada pelos 20% mais pobres
-	Coefficiente de Gini
-	Razão mortalidade infantil
-	Razão Gravidez na Adolescência
-	Taxa de distorção idade-série nos anos iniciais do Ensino Fundamental
-	Taxa de distorção idade-série nos anos finais do Ensino Fundamental
-	Risco relativo de homicídios
-	Violência contra a população LGBTQI+
-	Acesso a equipamentos da atenção básica à saúde
-	Razão do rendimento médio real
-	Percentual da população de baixa renda com tempo de deslocamento ao trabalho superior a uma hora
-	População residente em aglomerados subnormais
-	Domicílios em favelas
-	Percentual da população negra em assentamentos subnormais
-	Resíduos domiciliares per capita
-	Recuperação de resíduos sólidos urbanos coletados seletivamente
-	População atendida com coleta seletiva
-	Proporção de estratégias para gestão de riscos e prevenção a desastres naturais
-	Unidades de conservação de proteção integral e uso sustentável
-	Percentual do município desflorestado
-	Índice de tratamento de esgoto
-	Esgoto tratado antes de chegar ao mar, rios e córregos
-	Taxa de áreas florestadas e naturais
-	Grau de maturidade dos instrumentos de financiamento da proteção ambiental
-	Mortes por agressão
-	Mortes por armas de fogo
-	Taxa de homicídio
-	Grau de estruturação da política de controle interno e combate à corrupção
-	Grau de estruturação das políticas de participação e promoção de direitos humanos
-	Grau de estruturação das políticas de transparência
-	Investimento público
-	Total de receitas arrecadadas
-	Famílias inscritas no Cadastro Único para programas sociais
-	Pessoas com renda de até 1/4 do salário mínimo
-	Obesidade infantil
-	Baixo peso ao nascer
-	Desnutrição infantil
-	Estabelecimentos que praticam agricultura orgânica
-	Cobertura de vacinas
-	Mortalidade infantil (crianças menores de 1 ano)
-	Mortalidade materna
-	Mortalidade na infância (crianças menores de 5 anos de idade)
-	Mortalidade neonatal (crianças de 0 a 27 dias)
-	Mortalidade por Aids
-	Incidência de dengue
-	Mortalidade por doenças crônicas não-transmissíveis
-	População atendida por equipes de saúde da família
-	Gravidez na adolescência
-	Índice de Desenvolvimento da Educação Básica (IDEB) - anos finais
-	Índice de Desenvolvimento da Educação Básica (IDEB) - anos iniciais
-	Razão entre o número de alunos e professores na pré-escola
-	Razão entre o número de alunos e professores no ensino fundamental
-	Analfabetismo na população com 15 anos ou mais



-	Centros culturais, casas e espaços de cultura
-	Crianças e jovens de 4 a 17 anos na escola
-	Doenças relacionadas ao saneamento ambiental inadequado
-	Domicílios com acesso à energia elétrica
-	Desemprego de jovens
-	Mortes no trânsito
-	Homicídio juvenil

MASTERPLAN

INDICADORES COLETADOS DO MASTERPLAN	
Código	Indicador
M1	Taxa de óbitos por causas externas
M2	Índice de Oportunidades da Educação Brasileira (IOEB)
M3	Porcentagem de matrículas na educação profissional técnica de nível médio
M4	Taxa de mestres e doutores formados por ano
M5	Tempo médio de abertura de empresa
M6	Escala Brasil Transparente (EBT)
M7	Participação do município no PIB do estado com base nas informações do IBGE

INDICADORES NÃO COLETADOS DO MASTERPLAN	
Código	Indicador
M8	Participação de empresas inovadoras - Conforme a RAIS
M9	Número de conexões de internet na velocidade de 34 Mbps
M10	Densidade empresarial
M11	Tratamento de esgoto
M12	Recuperação de materiais recicláveis em relação aos resíduos sólidos
M13	Taxa de mortalidade infantil
M14	Taxa de mortalidade prematura por DCNT
M15	Homicídios entre jovens (15 a 29 anos)
M16	Taxa de crimes contra o patrimônio
M17	Percentual de matrículas em creche em relação à população de 0 a 3 anos
M18	Capacidade de Pagamento (CAPAG)
M19	Nota do SAEB
M20	Taxa de distorção idade-série no ensino médio
M21	Percentual de empregados formais em setores criativos
M22	Percentual da participação da indústria no valor adicionado bruto - IBGE
M23	Percentual de pobres (cadastro único) /população total e IGD-M
M24	Taxa de patentes concedidas por 100 mil habitantes

PLANO PLURIANUAL (PPA)

INDICADORES COLETADOS DO PLANO PLURIANUAL (PPA)	
Código	Indicador
PPA2	Proporção das estradas rurais não pavimentadas que se encontram conservadas
PPA13	Saldo de arborização urbana
PPA14	Tempo médio de tramitação dos processos de Licenciamento Ambiental (dias)



PPA18	Quantidade de projetos culturais executados ou fomentados pela Secretaria Municipal de Cultura
PPA29	Vagas disponibilizadas em Instituições de Longa Permanência para Idosos (ILPI)
PPA31	Recursos injetados na economia municipal por operações de Microcrédito Orientado (R\$)
PPA37	População coberta pelas equipes de Atenção Básica
PPA46	Vítimas de acidentes de trânsito
PPA47	Índice de passageiros por quilômetro (IPK)

INDICADORES <u>COLETADOS</u> DO PLANO PLURIANUAL (PPA) - MODIFICADOS PARA MELHOR ADEQUAÇÃO ÀS NECESSIDADES DO SIPLAM	
Código	Indicador
PPA12	Proporção de unidades da Rede Municipal de Ensino que atendem aos requisitos de Unidades Escolares Seguras
PPA17	Total de atendimentos prestados nos projetos culturais executados ou fomentados pela Secretaria Municipal de Cultura
PPA19	Famílias pobres cobertas pelo Programa Municipal de Transferência de Renda (PMTR)
PPA26	Total de mulheres atendidas pelo CAM em casos recorrentes de violência contra a mulher
PPA28	Total de atendimentos realizados nos centros de convivência do idoso (CCI)
PPA42	Total de participantes em eventos esportivos realizados ou apoiados pela Fundação de Esportes de Londrina (FEL)

INDICADORES <u>NÃO COLETADOS</u> DO PLANO PLURIANUAL (PPA)	
Código	Indicador
1	Promoção da segurança alimentar e nutricional e qualificação da agricultura familiar
3	Recuperação e Ampliação do Sistema Viário
4	Manutenção e Eficientização da Iluminação Pública
5	Prazo para atendimento dos chamados realizados pela população.
6	Prazo de execução das obras realizadas - Iluminação
7	Índice de Desenvolvimento da Educação Básica (IDEB)
8	Prova Paraná
9	Perfil de Turmas - Avaliação Leitura
10	Perfil de Turmas - Avaliação Escrita
11	Percentual de alunos conectados
15	Vistoria de maus tratos aos animais
16	Atendimentos realizados nas Estruturas (serviços) da Secretaria Municipal de Cultura
20	Percentual de cobertura da Proteção Social nos territórios
21	Indicador de Desenvolvimento dos Conselhos Municipais de Assistência Social
22	Ampliação do valor dos benefícios socioassistenciais
23	Número de vagas ofertadas no Serviço de Convivência e Fortalecimento de Vínculos
24	Quantidade de horas de formação profissional na área de Crianças e Adolescentes
25	Ampliação na oferta do serviço de acolhimento familiar
27	Atividades realizadas pelo Centro de Oficinas para Mulheres – COM
30	Cobertura de prédios públicos municipais atendidos pela Guarda Municipal
32	Número de vagas preenchidas por pessoas com deficiência
33	Efetividade de encaminhamentos
34	Ocorrência de furtos nos cemitérios públicos municipais
35	Qualidade na Prestação dos Serviços Funerários
36	Taxa de Mortalidade Infantil
38	Processo de revisão das Leis Específicas do PDML
39	Projetos arquitetônicos, urbanísticos e viários desenvolvidos pelo IPPUL
40	Ocupação hoteleira
41	Empresas instaladas no Parque Tecnológico
43	Projeto Futuro
44	Eficiência Coleta Seletiva
45	Mortes no trânsito
48	Número de Projetos Implementados
49	Média Percentual de Projetos em Desenvolvimento



50	Número de famílias atendidas nos Programas Habitacionais
51	Número de titulações na Regularização Fundiária
52	Fale com a CMTU

PRÓPRIOS

INDICADORES PRÓPRIOS <u>COLETADOS</u>	
Código	Indicador
P1	Unidades da Rede de Ensino Municipal abertas em contra turnos e finais de semana para práticas de lazer, culturais e esportivas (%)
P2	Hortas comunitárias urbanas em funcionamento
P3	Vias disponibilizadas para uso de pedestres em tempo parcial (finais de semana, feriados e datas especiais) (km)
P4	Imóveis inventariados pela Secretaria Municipal de Cultura
P5	Imóveis tombados pela Secretaria Municipal de Cultura
P6	Atendimentos prestados em serviços especializados de atendimento à mulher
P7	Acessos a portais eletrônicos da Prefeitura Municipal de Londrina (per capita)
P8	Análises locais de estabelecimentos que requisitaram análise humana (%)
P9	Recursos arrecadados com o instrumento da Outorga Onerosa do Direito de Construir (R\$)
P10	Ações ou programas para identificação de pontos de inundações e alagamentos em implantação ou funcionamento
P11	Imóveis com micro geração e mini geração distribuída de energia elétrica
P12	Idade média da frota de veículos (Anos)
P13	Velocidade média das conexões de internet fixa contratadas (Mbps)
P14	População com cobertura 4G na cidade (%)
P15	População com cobertura 5G na cidade (%)
P16	Pontos de ônibus com cobertura e calçamento (%)
P17	Imóveis com calçadas com adequada acessibilidade (%)
P18	População residente a menos de 1 km CEIS e CMEIS (%)
P19	População residente a menos de 1 km de escolas municipais (%)
P20	População residente a menos de 3 km de um CRAS (%)
P21	População residente a menos de 1km de praça ou parque linear (%)
P22	Praças dotadas de equipamentos básicos (%)
P23	Praças dotadas de equipamentos completos (%)
P24	Parques Lineares (Dotados de equipamentos básicos) (%)
P25	Parques Lineares (Dotados de equipamentos completos) (%)
P26	Habitações de Interesse Social entregues
P27	Habitações de Interesse Social entregues dentro da Área Especial de Interesse Social (AEIS)
P28	Famílias reassentadas a até 2km do local de origem (%)
P29	Titulações entregues para ocupantes de imóveis que foram objeto de Regularização Fundiária
P30	Famílias de baixa renda que receberam assistência técnica pública e gratuita para a construção de habitações de interesse social
P31	Aplicação dos instrumentos urbanísticos - Aluguel Social
P32	Número de passageiros do transporte coletivo municipal
P33	Lotes inferiores a 20.000m² e/ou com piscinas localizados fora da zona urbana
P34	Aplicação dos instrumentos urbanísticos - Outorga Onerosa do Direito de Construir
P35	Aplicação dos instrumentos urbanísticos - Transferência do Direito de Construir
P36	Aplicação dos instrumentos urbanísticos - Operação Urbana Consorciada
P37	Análises automáticas de uso do solo com resultado positivo (%)
P38	População que vive a menos de 1km de uma farmácia (%)
P39	Imóveis residenciais com estabelecimentos ativos (%)
P40	Novos estabelecimentos licenciados em ZRs ou ZUMs (%)
P41	Estabelecimentos comerciais e de serviços ativos localizados fora do quadrilátero central (%)



P42	Imóveis com ocupação de tipo "não residencial" com estabelecimentos ativos (%)
P43	Estabelecimentos ativos na ZEU-IND
P44	Estabelecimentos ativos nos perímetros urbanos dos distritos rurais e patrimônios (Por 10.000 habitantes)
P45	Estabelecimentos ativos de alimentação, turismo, lazer, cultura ou esporte localizados fora do Distrito Sede
P46	Total de estabelecimentos PGRU localizados a menos de 50 metros de imóveis residenciais (%)
P47	Total de estabelecimentos PGR localizados a menos de 50 metros de imóveis residenciais (%)
P48	Aplicação dos instrumentos urbanísticos - Estudo de impacto de vizinhança (Termo de Referência)
P49	Solo não parcelado para fins urbanos dentro do perímetro urbano (%)
P50	Lotes sem uso em loteamentos entregues a mais de 5 anos (%)
P51	Lotes sem uso em loteamentos entregues a até 5 anos (%)
P52	Imóveis edificadas não utilizados
P53	Imóveis edificadas subutilizados
P54	Lotes com Alvará de Licença para Demolição sem projetos de construção aprovados nos 5 anos seguintes (%)
P55	Vazios urbanos líquidos do perímetro urbano (%)
P56	Aplicação dos instrumentos urbanísticos - Imposto sobre a Propriedade Predial e Territorial Urbana (IPTU) Progressivo no Tempo
P57	Aplicação dos instrumentos urbanísticos - Parcelamento, Edificação ou Utilização Compulsórios (PEUC)
P58	Força de trabalho empregada na indústria da transformação (%)
P59	Estabelecimentos de Ciência e Tecnologia da Informação ativos (por 100.000 habitantes)
P60	Estabelecimentos da indústria da transformação ativos (por 100.000 habitantes)
P61	Participação dos estabelecimentos de Tecnologia da Informação (TI) no PIB municipal (%)
P62	Total de atendimentos prestados pelos CRAS
P63	Relação demanda/capacidade de atendimento dos Centros de Referência da Assistência Social (CRAS) (%)
P64	Total de atendimentos prestados pelos Conselhos Tutelares
P65	Relação demanda/capacidade de atendimento do Poder Público Municipal em Creches (CEIs e CMEIs) (%)
P66	Cobertura do acompanhamento psicológico público a estudantes de escolas municipais (%)
P67	Vagas em universidades públicas - Graduação
P68	Vagas em universidades públicas - Pós-graduação
P69	Câmeras particulares de videomonitoramento integradas à Central de Fiscalização e Monitoramento Eletrônico
P70	Recursos arrecadados para iniciativas de desenvolvimento sustentável no município (R\$)
P71	Compras e contratos realizados com empresas locais (estabelecimentos de Londrina) (%)
P72	Tempo médio de tramitação dos processos de Diretriz de Loteamento (Dias)
P73	Tempo médio de tramitação dos processos de Estudo de Impacto de Vizinhança (Termo de Recebimento) (Dias)
P74	Definição legal do município de referência da Terra Indígena (TI) do Apucarantina em elaboração ou sancionada
P75	Edificações novas ou reformadas dotadas de sistemas de reaproveitamento de água (%)
P76	Resíduos verdes coletados (t.)
P77	Corredores ecológicos existentes
P78	Ações de desassoreamento e recuperação ambiental realizadas em lagos municipais
P79	Ações de recuperação e preservação de nascentes executadas nas bacias hidrográficas do município
P80	Gastos em melhorias na infraestrutura, serviços e ações no âmbito da Região Metropolitana de Londrina (R\$)
P81	Estações de radiobase localizadas na zona rural e na área de expansão urbana
P82	Razão da área coberta por serviços de telefonia na zona rural e de expansão urbana (%)
P83	Vias dos perímetros urbanos dos distritos rurais e patrimônios com galerias pluviais implantadas (%)
P84	Vias com fiação subterrânea de energia elétrica, telefonia, internet e tv à cabo (km)
P85	Imóveis residenciais inseridos em sistema de condomínio vertical
P86	Imóveis residenciais inseridos em sistema de condomínio horizontal
P87	Área loteada para usos urbanos na ZEU-RES (%)
P88	Cadastro da rede e instalações de drenagem e das áreas suscetíveis a alagamentos e enchentes em implantação ou funcionamento
P89	Cadastro e fiscalização dos usuários dos recursos hídricos em implantação ou funcionamento
P90	Cadastro Técnico Multifinalitário em fase de implantação ou funcionamento
P91	Casa da passagem da Aldeia Goj Kupri do Centro Cultural Ware no local original em implantação ou funcionamento
P92	Linha de ônibus do Distrito de Lerroville até a aldeia da Reserva Indígena do Apucarantina e Água Branca em implantação ou funcionamento
P93	Política Municipal de Proteção e Centro de Bem-Estar Animal em implantação ou funcionamento



P94	Centro de Zoonoses em implantação ou funcionamento
P95	Circuito Verde de integração dos perímetros urbanos dos distritos rurais em implantação ou funcionamento
P96	Núcleos comunitários de Defesa Civil em implantação ou funcionamento
P97	Plano de Defesa Civil Regional em implantação ou funcionamento
P98	Plano de Habitação de Interesse Social revisado ou em atualização
P99	Plano de Manejo do Parque Ecológico Dr. Daisaku Ikeda revisado ou em atualização
P100	Plano de Manejo do Parque Municipal Arthur Thomas revisado ou em atualização
P101	Plano de Reabilitação de Área Central de Londrina em implantação ou funcionamento
P102	Plano de Recuperação e Conservação dos Fundos de Vale do Município em implantação ou funcionamento
P103	Plano de Segurança Regional em implantação ou funcionamento
P104	Plano Municipal de Drenagem Urbana em implantação ou funcionamento
P105	Plano Municipal de Gestão dos Resíduos Sólidos em implantação ou funcionamento
P106	Planos de Contingência das Barragens do Município revisado ou em atualização
P107	Programa Calçada para Todos revisado ou em atualização
P108	Programa de aquisição de terrenos municipais destinados à habitação social em implantação ou funcionamento
P109	Programa de compras municipais revisado ou em atualização
P110	Programa de estímulos à micro e pequena empresa em fase de implantação ou funcionamento
P111	Programa de manejo de fauna nas vias públicas, estradas e rodovias em implantação ou funcionamento
P112	Programa municipal de aquisição de alimentos em implantação ou funcionamento
P113	Sistema de arrecadação, cobrança e fiscalização tributárias integrado ao geoprocessamento e aos órgãos de fiscalização estadual e federal em implantação ou funcionamento
P114	Sistema de informação aos usuários do transporte coletivo municipal em implantação ou funcionamento
P115	Sistema de Informações para o Planejamento Municipal (SIPLAM) em implantação ou funcionamento
P116	Sistema de recolhimento e disposição de carcaças de pequenos e grandes animais em implantação ou funcionamento
P117	Sistema eficiente de coleta, separação, trituração e tratamento dos resíduos verdes em implantação ou funcionamento
P118	Sistema especial de coleta de lixo nas áreas inacessíveis aos meios convencionais em implantação ou funcionamento
P119	Sistema municipal de gestão e monitoramento dos instrumentos urbanísticos em implantação ou funcionamento
P120	Cadastro de famílias para programas habitacionais revisado ou em atualização
P121	Implantação ou funcionamento de infraestrutura básica para práticas de turismo na Reserva do Apucarantina
P122	Centro de Tratamento e Recuperação de Animais Silvestres em implantação ou funcionamento
P123	Secretaria Municipal de Habitação Social em implantação ou funcionamento
P124	Política de Gestão dos Recursos Hídricos em implantação ou funcionamento
P125	Conferências Municipais - Municípios presentes
P126	Total de famílias atendidas nos Programas Habitacionais com lotes urbanizados
P127	Aplicação dos instrumentos urbanísticos: Concessão de direito real de uso
P128	Aplicação dos instrumentos urbanísticos: Concessão de uso especial para fins de moradia
P129	Aplicação dos instrumentos urbanísticos: Consórcio imobiliário
P130	Aplicação dos instrumentos urbanísticos: Contribuição de melhoria (R\$)
P131	Aplicação dos instrumentos urbanísticos: Direito de preferência
P132	Aplicação dos instrumentos urbanísticos: Direito de superfície
P133	Aplicação dos instrumentos urbanísticos: Imóveis desapropriados com títulos da dívida pública
P134	Aplicação dos instrumentos urbanísticos: Instituto do abandono
P135	Aplicação dos instrumentos urbanísticos: IPTU Social
P136	Aplicação dos instrumentos urbanísticos: IPTU Verde
P137	Aplicação dos instrumentos urbanísticos: Servidão administrativa e limitações administrativas
P138	Atribuições dos órgãos envolvidos na produção de habitação de interesse social atualizadas ou em processo de revisão conjunta
P139	Adequação do terminal de transporte coletivo de Irerê em execução ou concluída
P140	Conselho Municipal de Planejamento e Gestão Territorial (ou outro que o venha a substituir) em implantação ou funcionamento
P141	Definição dos usos permitidos na Zona de Amortecimento do Parque Estadual Mata dos Godoy em elaboração ou concluída
P142	Plano de controle da ocupação em áreas impróprias à urbanização em elaboração ou concluído
P143	Estágio de implantação do Anel de Integração (%)
P144	Hierarquização do sistema viário urbano revisada ou em atualização
P145	Total de proposituras de ações de usucapião
P146	Proposituras de ações de usucapião que receberam assistência técnica e jurídica municipal gratuita (%)



P147	Quantidade de imóveis recebidos pelo poder público municipal em função do pagamento de dívidas
P148	Norma ABNT NBR 10151/2019 (ou posterior) em parametrização ou utilização para a medição e avaliação de níveis de pressão sonora em ambientes urbanos
P149	Gasto municipal em aprimoramento tecnológico e implantação de práticas sustentáveis na Central de Tratamento de Resíduos (CTR) (R\$)
P150	Quantidade de planos e projetos desenvolvidos pelo IPPUL no âmbito da Região Metropolitana de Londrina
P151	População residente nos perímetros urbanos dos distritos rurais e patrimônios
P152	Quantidade de estabelecimentos ativos na AEU-DS
P153	Quantidade de estabelecimentos com reclamação de incomodidade
P154	Quantidade de linhas de ônibus circulares e interbairros em funcionamento
P155	Passageiros transportados por linhas de ônibus de tipo "tronco alimentador" (%)
P156	Total de novos estabelecimentos PGT licenciados
P157	Razão dos estabelecimentos ativos de transporte rodoviário de carga instalados defronte a vias estruturais e arteriais (%)
P158	Reforma do Trecho 5 do Calçadão em execução ou concluída
P159	Regulamentação municipal para o transporte de cargas em elaboração ou funcionamento
P160	Relação demanda/capacidade de atendimento das Unidades Básicas de Saúde (UBS) (%)
P161	Relação demanda/capacidade de atendimento do Poder Público Municipal em Pré-escolas (%)
P162	Relação demanda/capacidade de atendimento do Poder Público Municipal no Ensino Fundamental - anos iniciais (%)
P163	Sistema de Planejamento Municipal em implantação ou funcionamento
P164	População residente a menos de 1,5km de uma UBS (%)
P165	Valores dos Ternos de Ajustamento de Conduta (TACs) firmados (R\$)
P166	População de estrangeiros residindo em Londrina

Anexo 9 – Tabela Mestre de Indicadores (TMI) (tabela em desenvolvimento)

PAINEL DE INDICADORES DE MONITORAMENTO DO PLANO DIRETOR MUNICIPAL DE LONDRINA - Versão 1.1																				
CONTROLE	INDICADOR	ORIGEM DO INDICADOR			ORGANIZAÇÃO INTERNA					CARACTERÍSTICAS DO INDICADOR					VARIÁVEIS E PROCEDIMENTOS DE MENSURAÇÃO					
		FONTE DO INDICADOR			EIXO TEMÁTICO		VINCULAÇÃO AO PDML		PRIORIDADE PARA O MUNICÍPIO	EXPRESSÃO			PERIODICIDADE DE ATUALIZAÇÃO	RECORTE ESPACIAL	VARIÁVEL A	AÇÃO 1	VARIÁVEL B	AÇÃO 2	VARIÁVEL C	AÇÃO 3
		NORMA	CÓDIGO NA FONTE	NECESSIDADE DO INDICADOR	PRINCIPAL	SECUNDÁRIA	LEGISLAÇÃO	(Art e Inciso) - EM ESPECIAL		CÁLCULO	VISUAL	UNIDADE DE MEDIDA								
REF. IND	FON. IND	NEC. IND.	FON. INDICADOR	EIX. TEM. PRI	EIX. TEM. SEC	VINC. PDML 1	VINC. PDML	NEC. IND. MUN	EXP. CAL	EXP. VIS	UNI. MED	PER. ATT	REC. ESP	-	FOR. ACA. A	-	FOR. ACA. B	-	FOR. ACA. C	
REF. IND 1	REF. IND 2	REF. IND 3	REF. IND 4	REF. IND 5	REF. IND 6	REF. IND 7	REF. IND 8	REF. IND 9	REF. IND 10	REF. IND 11	REF. IND 12	REF. IND 13	REF. IND 14	REF. IND 15	REF. IND 16	REF. IND 17				
I_1	Expectativa média de vida	ABNT ISO 37120/2017	12.1	Essencial	A - Saúde e vida	Não possui	Lei Geral	6, 7 (I), 13 (PU), 40	Prioritário	Média	Numérica	Anos	Próximo Censo	Município	Média a ser vivida por pessoas nascidas em um mesmo ano permanecendo as condições de saúde do momento do seu nascimento (anos)	N/A	N/A	N/A	N/A	N/A
I_2	População atendida por equipes de saúde da família	PCS/ODS	3.8	S/I	A - Saúde e vida	Não possui	Lei Geral	41 (XVII)	Prioritário	Taxa	Numérica	%	Anual	Município	Total de pessoas atendidas por equipes de Saúde da Família	/	População total (município)	x 100	N/A	N/A
I_3	Número de leitos hospitalares por 100.000 habitantes	ABNT ISO 37120/2017	12.2	Essencial	A - Saúde e vida	Não possui	Lei Geral	6, 41 (XVII), 63 (II)	Prioritário	Índice	Numérica	Por 100.000 habitantes	Anual	Município	Total de leitos hospitalares	/	População total (município)	x 100.000	N/A	N/A
I_4	Taxa de mortalidade de crianças menores de cinco anos a cada 1.000 nascidos vivos	ABNT ISO 37120/2017	12.4	Essencial	A - Saúde e vida	H - Economia e renda	Lei Geral	6, 41 (XVII), 63 (II)	Prioritário	Taxa	Numérica	%	Anual	Município	População total entre 0 e 4 anos que faleceu	/	População total entre 0 e 4 anos	x 1.000	N/A	N/A
I_5	Desnutrição infantil	PCS/ODS	2.2	S/I	A - Saúde e vida	H - Economia e renda	Lei Geral	6	Prioritário	Taxa	Numérica	%	Anual	Município	População total entre 0 e 4 anos desnutrida	/	População total entre 0 e 4 anos	x 100	N/A	N/A
I_6	Gravidez na adolescência	PCS/ODS	3.7	S/I	A - Saúde e vida	Não possui	Lei Geral	6	Prioritário	Taxa	Numérica	%	Anual	Município	Total de nascidos vivos de mãe residente em Londrina de idade igual ou inferior a 19 anos	/	Total de nascidos vivos de mãe residente em Londrina	x 100	N/A	N/A
I_7	Doenças Relacionadas ao Saneamento Ambiental Inadequado	PCS/ODS	12.4	S/I	A - Saúde e vida	Não possui	Lei Geral	6, 41 (XIX), 42, 12 (IV)	Prioritário	Taxa	Numérica	Por 10.000 habitantes	Anual	Município	Total de internações hospitalares por conta de Doenças Relacionadas ao Saneamento Básico Inadequado (DRSAI)	/	População total (município)	x 10.000	N/A	N/A
I_8	Pessoas infectadas com Dengue	PCS/ODS	3.3	S/I	A - Saúde e vida	Não possui	Lei Geral	6, 41 (XIX)	Prioritário	Taxa	Numérica	Por 10.000 habitantes	Anual	Município	Total de infectados por tipo de vírus transmitido pelo mosquito Aedes aegypti	/	População total (município)	x 10.000	N/A	N/A
I_9	Mortalidade por Dengue	PCS/ODS	3.3	S/I	A - Saúde e vida	Não possui	Lei Geral	6, 41 (XVII, XIX), 63 (II)	Prioritário	Taxa	Numérica	Por 10.000 habitantes	Anual	Município	Total de mortos por tipo de vírus transmitido pelo mosquito Aedes aegypti	/	População total (município)	x 10.000	N/A	N/A
I_10	Taxa de suicídio por 100.000 habitantes	ABNT ISO 37120/2017	12.7	Apoio	A - Saúde e vida	Não possui	Lei Geral	6, 7 (I), 57	Prioritário	Taxa	Numérica	Por 100.000 habitantes	Anual	Município	Total de mortes relatadas por suicídio	/	População total (município)	x 100.000	N/A	N/A
I_11	Taxa de óbitos por causas externas	MASTERPLAN	M1	S/I	A - Saúde e vida	Não possui	Lei Geral	6, 59 (IV), 63 (II)	Prioritário	Taxa	Numérica	%	Anual	Município	Total de mortes por causas externas	/	Total de mortes	x 1.000	N/A	N/A
I_12	Gasto municipal em saúde em proporção ao gasto total em saúde	PCS/ODS	3.8	S/I	A - Saúde e vida	D - Governança, governo e participação popular	Lei Geral	6, 38 (VI), 41 (XVII)	Desejável	Taxa	Numérica	%	Anual	Município	Total gasto pelo Município em saúde (R\$)	/	Total gasto pelo Poder Público em saúde (Município, Estado e União) (R\$)	x 100	N/A	N/A
I_13	Investimento em saúde preventiva	PCS/ODS	3.d	S/I	A - Saúde e vida	H - Economia e renda	Lei Geral	6, 41 (XIX)	Desejável	Taxa	Numérica	%	Anual	Município	Total gasto pelo Município em saúde preventiva (R\$)	/	Total gasto pelo Poder Público em saúde (Município, Estado e União) (R\$)	x 100	N/A	N/A
I_14	Gastos anuais em planejamento de gerenciamento de emergências como porcentagem total do orçamento da cidade	ISO 37123/2018	9.5	S/I	A - Saúde e vida	D - Governança, governo e participação popular	Lei Geral	56 (I, VIII), 90 (III)	Desejável	Taxa	Numérica	%	Anual	Município	Total gasto pelo Município em plano de gerenciamento de emergências (R\$)	/	Orçamento total municipal (R\$)	x 100	N/A	N/A
I_15	Número de bombeiros por 100.000 habitantes	ABNT ISO 37120/2017	10.1	Essencial	A - Saúde e vida	C - Segurança, paz e justiça	Lei Geral	6, 41 (VII)	Desejável	Taxa	Numérica	Por 100.000 habitantes	Anual	Município	Total de bombeiros (não voluntários) diretamente envolvidos na supressão, comunicação e expedição de incêndios	/	População total (município)	x 100.000	N/A	N/A
I_16	Número de mortes relacionadas a incêndios por 100.000 habitantes	ABNT ISO 37120/2017	10.2	Essencial	A - Saúde e vida	C - Segurança, paz e justiça	Lei Geral	6, 38 (V)	Desejável	Taxa	Numérica	Por 100.000 habitantes	Anual	Município	Total de mortes relacionadas a incêndios (que ocorreram até após 30 dias do evento)	/	População total (município)	x 100.000	N/A	N/A
I_17	Total de atendimentos prestados pelos CRAS	Próprio	P62	S/I	A - Saúde e vida	Não possui	Lei Geral	41 (II, III)	Desejável	D. Absoluto	Numérica	Total absoluto	Anual	Município	Total de atendimentos prestados pelos CRAS	N/A	N/A	N/A	N/A	N/A
I_18	Relação demanda/capacidade de atendimento dos Centros de Referência da Assistência Social (CRAS) (%)	Próprio	P63	S/I	A - Saúde e vida	G (OS) - Planejamento urbano	Lei Geral	41 (II, III)	Desejável	Taxa	Cartográfica e numérica	%	Anual	Território SMAS (CRAS)	População total da área efetivamente abrangida por cada CRAS	/	Capacidade total de atendimento de cada CRAS (público abrangido)	x 100	N/A	N/A

I_19	Política municipal de assistência aos usuários de drogas e dependentes de álcool	PCS/ODS	3.5	S/I	A - Saúde e vida	Não possui	Lei Geral	6	Desejável	Sim/Não	Textual	Sim/Não	Anual	Município	Existência de uma política assistencial aos usuários de drogas e dependentes de álcool em funcionamento	N/A	N/A	N/A	N/A	N/A
I_20	Total de atendimentos prestados pelos Conselhos Tutelares	Próprio	P64	S/I	A - Saúde e vida	Não possui	Lei Geral	41 (I, II, III, IV, V)	Desejável	D. Absoluto	Numérica	Total absoluto	Anual	Município	Total de atendimentos prestados por conselhos tutelares	N/A	N/A	N/A	N/A	N/A
I_21	Número de médicos por 100.000 habitantes	ABNT ISO 37120/2017	12.3	Essencial	A - Saúde e vida	Não possui	Lei Geral	6, 41 (XVII), 63 (II)	Desejável	Taxa	Numérica	Por 100.000 habitantes	Anual	Município	Total de médicos que trabalham no município	/	População total (município)	x 100.000	N/A	N/A
I_22	Número anual de consultas médicas realizadas remotamente por 100.000 habitantes	ISO 37122/2019	11.2	Essencial (SM)	A - Saúde e vida	D - Governança, governo e participação popular	Lei Geral	40 (II)	Desejável	Índice	Numérica	Por 100.000 habitantes	Anual	Município	Total de consultas médicas realizadas remotamente	/	População total (município)	x 100.000	N/A	N/A
I_23	Porcentagem de crianças totalmente imunizadas	ISO 37123/2018	11.5	S/I	A - Saúde e vida	Não possui	Lei Geral	6	Desejável	Taxa	Numérica	%	Anual	Município	População total entre 0 e 14 anos completamente imunizada	/	População total entre 0 e 14 anos	x 100	N/A	N/A
I_24	Obesidade infantil	PCS/ODS	2.2	S/I	A - Saúde e vida	Não possui	Lei Geral	6	Desejável	Taxa	Numérica	%	Anual	Município	População total entre 0 e 4 anos com acompanhamento nutricional	/	População total entre 0 e 4 anos	x 100	N/A	N/A
I_25	Mortalidade neonatal (crianças de 0 a 27 dias)	PCS/ODS	3.2	S/I	A - Saúde e vida	H - Economia e renda	Lei Geral	6, 41 (XVII, XIX), 63 (II)	Desejável	Taxa	Numérica	%	Anual	Município	Total de mortes de bebês com até 27 dias	/	Total de nascidos vivos	x 1.000	N/A	N/A
I_26	Mortalidade infantil (crianças menores de 1 ano)	PCS/ODS	3.2	S/I	A - Saúde e vida	H - Economia e renda	Lei Geral	6, 41 (XVII, XIX), 63 (II)	Desejável	Taxa	Numérica	%	Anual	Município	Total de mortes de menores de um ano de idade	/	Total de nascidos vivos	x 1.000	N/A	N/A
I_27	Excesso de peso em adultos	PCS/ODS	2.1	S/I	A - Saúde e vida	Não possui	Lei Geral	6	Desejável	Taxa	Numérica	%	Anual	Município	População total entre 20 e 59 anos com IMC igual ou superior a 25kg/m²	/	População total entre 20 e 59 anos	x 100	N/A	N/A
I_28	Cobertura de vacinas	PCS/ODS	3.b	S/I	A - Saúde e vida	Não possui	Lei Geral	6, 41 (XVII)	Desejável	Taxa	Numérica	%	Anual	Município	Total de pessoas totalmente imunizadas	/	População total (município)	x 100	N/A	N/A
I_29	Internação hospitalar por doenças crônicas	PCS/ODS	3.4	S/I	A - Saúde e vida	Não possui	Lei Geral	6, 41 (XIX), 63 (II)	Desejável	Índice	Numérica	Por 10.000 habitantes	Anual	Município	Total de internações hospitalares por conta de doenças crônicas cardiovasculares, respiratórias, neoplasias e diabetes mellitus	/	População total (município)	x 10.000	N/A	N/A
I_30	Mortalidade por doenças crônicas não transmissíveis	PCS/ODS	3.4	S/I	A - Saúde e vida	Não possui	Lei Geral	6, 63 (II)	Desejável	Taxa	Numérica	%	Anual	Município	Total de mortes por Doenças Crônicas Não Transmissíveis (DCNT)	/	Total de mortes	x 1.000	N/A	N/A
I_31	Produção e consumo de orgânicos	PCS/ODS	12.8	S/I	A - Saúde e vida	H - Economia e renda	Lei Geral	23, 50	Desejável	Sim/Não	Textual	Sim/Não	Anual	Município	Existência de programas de incentivo à produção e consumo de produtos orgânicos em elaboração ou funcionamento	N/A	N/A	N/A	N/A	N/A
I_32	Relação demanda/capacidade de atendimento do Poder Público Municipal em Creches (CEIs e CMEIs) (%)	Próprio	P65	S/I	B - Educação, cultura e lazer	Não possui	Lei Geral	6, 41 (XII)	Prioritário	Taxa	Cartográfica e numérica	%	Anual	Território SME (CEIs/CMEIs)	Total de matriculados em creches operadas ou conveniadas com o Poder Público Municipal (em cada unidade de ensino)	/	Total de inscritos para matrículas em creches operadas ou conveniadas com o Poder Público Municipal (em cada unidade de ensino)	x 100	N/A	N/A
I_33	Relação demanda/capacidade de atendimento do Poder Público Municipal em Pré-escolas (%)	Próprio	P161	S/I	B - Educação, cultura e lazer	Não possui	Lei Geral	6, 41 (XII)	Prioritário	Taxa	Cartográfica e numérica	%	Anual	Território SME (Pré-escolas)	Total de matriculados em pré-escolas municipais (em cada unidade de ensino)	/	Total de inscritos para matrículas em pré-escolas municipais (em cada unidade de ensino)	x 100	N/A	N/A
I_34	Relação demanda/capacidade de atendimento do Poder Público Municipal no Ensino Fundamental - anos iniciais (%)	Próprio	P162	S/I	B - Educação, cultura e lazer	Não possui	Lei Geral	6, 41 (XII)	Prioritário	Taxa	Cartográfica e numérica	%	Anual	Território SME (Escolas)	Total de matriculados no ensino fundamental municipal (em cada unidade de ensino) - Anos iniciais	/	Total de inscritos para matrículas no ensino fundamental municipal (em cada unidade de ensino) - Anos iniciais	x 100	N/A	N/A
I_35	Crianças e jovens de 4 a 17 anos na escola	PCS/ODS	4.1	S/I	B - Educação, cultura e lazer	Não possui	Lei Geral	6, 41 (XII)	Prioritário	Taxa	Numérica	%	Próximo Censo	Município	População total de 4 a 17 anos matriculada na escola	/	População total entre 4 e 17 anos	x 100	N/A	N/A
I_36	Relação estudante/professor no ensino primário	ABNT ISO 37120/2017	6.4	Essencial	B - Educação, cultura e lazer	Não possui	Lei Geral	6, 41 (X)	Prioritário	Índice	Numérica	Dado relativo	Anual	Município	Total de matriculados no ensino fundamental - anos iniciais	/	Total de professores em tempo integral do ensino fundamental - anos iniciais	x 100	N/A	N/A
I_37	Educação em tempo integral nas creches	PCS/ODS	4.2	S/I	B - Educação, cultura e lazer	Não possui	Lei Geral	6, 41 (X, XII)	Prioritário	Taxa	Numérica	%	Anual	Município	Total de alunos das creches (rede municipal) com educação em tempo integral	/	Total de alunos das creches (rede municipal)	x 100	N/A	N/A
I_38	Educação em tempo integral na pré-escola	PCS/ODS	4.2	S/I	B - Educação, cultura e lazer	Não possui	Lei Geral	6, 41 (X, XII)	Prioritário	Taxa	Numérica	%	Anual	Município	Total de alunos das pré-escolas (rede municipal) com educação em tempo integral	/	Total de alunos das pré-escolas (rede municipal)	x 100	N/A	N/A
I_39	Educação em tempo integral no Ensino Fundamental - anos iniciais	PCS/ODS	4.7	S/I	B - Educação, cultura e lazer	Não possui	Lei Geral	6, 41 (X, XII)	Prioritário	Taxa	Numérica	%	Anual	Município	Total de alunos do ensino fundamental (rede municipal) com educação em tempo integral - anos iniciais	/	Total de alunos do ensino fundamental (rede municipal) - anos iniciais	x 100	N/A	N/A
I_40	Educação em tempo integral no Ensino Fundamental - anos finais	PCS/ODS	4.7	S/I	B - Educação, cultura e lazer	Não possui	Lei Geral	6, 41 (X, XII)	Prioritário	Taxa	Numérica	%	Anual	Município	Total de alunos do ensino fundamental (rede estadual) com educação em tempo integral - anos finais	/	Total de alunos do ensino fundamental (rede estadual) - anos finais	x 100	N/A	N/A
I_41	Índice de Desenvolvimento da Educação Básica (IDEB) - anos finais	PCS/ODS	4.1	S/I	B - Educação, cultura e lazer	Não possui	Lei Geral	6, 41 (XII)	Prioritário	Índice	Numérica	-	Anual	Município	Metodologia de cálculo específica	N/A	N/A	N/A	N/A	N/A
I_42	Índice de Desenvolvimento da Educação Básica (IDEB) - anos iniciais	PCS/ODS	4.1	S/I	B - Educação, cultura e lazer	Não possui	Lei Geral	6, 41 (XII)	Prioritário	Índice	Numérica	-	Anual	Município	Metodologia de cálculo específica	N/A	N/A	N/A	N/A	N/A
I_43	Analfabetismo na população com 15 anos ou mais	PCS/ODS	4.6	S/I	B - Educação, cultura e lazer	Não possui	Lei Geral	6, 41 (XVI)	Prioritário	Taxa	Numérica	%	Anual	Município	População total analfabeta com 15 anos ou mais	/	População total com 15 anos ou mais	x 100	N/A	N/A
I_44	Unidades da Rede de Ensino Municipal abertas em contra turnos e finais de semana para práticas de lazer, culturais e esportivas (%)	Próprio	P1	S/I	B - Educação, cultura e lazer	Não possui	Lei Geral	41 (XIII)	Prioritário	Taxa	Numérica	%	Anual	Município	Total de unidades da Rede de Ensino Municipal abertas em contraturnos e finais de semana para práticas de lazer, culturais e esportivas	/	Total de escolas municipais	x 100	N/A	N/A
I_45	Centros culturais, casas e espaços de cultura	PCS/ODS	4.7	S/I	B - Educação, cultura e lazer	Não possui	Lei Geral	6, 40 (IV, V)	Prioritário	Índice	Numérica	Por 10.000 habitantes	Anual	Município	Total de centros culturais, espaços e casas de cultura públicos ou privados	/	População total (município)	x 10.000	N/A	N/A
I_46	Porcentagem da população que vive a menos de 0,5 km de espaços públicos de recreação ao ar livre	ISO 37123/2018	14.1	S/I	B - Educação, cultura e lazer	G (OS) - Planejamento urbano	Lei Geral	6, 40, 41 (XIII), 55 (IV, V)	Prioritário	Índice	Numérica	%	Anual	Perímetro Urbano - Distrito Sede	Total de imóveis residenciais em raio 0,5 km de espaços públicos abertos de recreação ao ar livre	x	Média de moradores por residência	/	População total (cidade)	x 100
I_47	Porcentagem da população que é usuária ativa de bibliotecas públicas	ISO 37122/2019	17.4	Adicional (SM)	B - Educação, cultura e lazer	Não possui	Lei Geral	6	Prioritário	Taxa	Numérica	%	Anual	Município	Total de pessoas registradas e/ou usuárias de bibliotecas públicas	/	População total (município)	x 100	N/A	N/A
I_48	Hortas comunitárias urbanas em funcionamento	Próprio	P2	S/I	B - Educação, cultura e lazer	E - Meio ambiente	Lei Geral	60 (VI)	Prioritário	D. Absoluto	Numérica	Total absoluto	Anual	Perímetro Urbano - Distrito Sede	Total de hortas comunitárias urbanas em funcionamento	N/A	N/A	N/A	N/A	N/A

I_49	Vias disponibilizadas para uso de pedestres em tempo parcial (finais de semana, feriados e datas especiais) (km)	Próprio	P3	S/I	B - Educação, cultura e lazer	G (M) - Planejamento urbano	Lei Geral	55 (II)	Prioritário	D. Absoluto	Numérica	Quilômetros	Anual	Perímetro Urbano - Distrito Sede	Total de vias disponibilizadas para uso de pedestres em tempo parcial (finais de semana, feriados e datas especiais) (km)	N/A	N/A	N/A	N/A	N/A
I_50	Imóveis inventariados pela Secretaria Municipal de Cultura	Próprio	P4	S/I	B - Educação, cultura e lazer	Não possui	Lei Geral	65 (IV)	Prioritário	D. Absoluto	Numérica	Total absoluto	Anual	Município	Total de imóveis inventariados pela Secretaria Municipal de Cultura (acumulado)	N/A	N/A	N/A	N/A	N/A
I_51	Imóveis tombados pela Secretaria Municipal de Cultura	Próprio	P5	S/I	B - Educação, cultura e lazer	Não possui	Lei Geral	65 (IV)	Prioritário	D. Absoluto	Numérica	Total absoluto	Anual	Município	Total de imóveis tombados pela Secretaria Municipal de Cultura (acumulado)	N/A	N/A	N/A	N/A	N/A
I_52	Porcentagem do orçamento municipal alocado para programas de eliminação da exclusão digital	ISO 37122/2019	13.4	Adicional (SM)	B - Educação, cultura e lazer	D - Governança, governo e participação popular	Lei Geral	6, 9, 126	Desejável	Taxa	Numérica	%	Anual	Município	Orçamento total municipal alocado para a eliminação da exclusão digital (R\$)	/	Orçamento total municipal (R\$)	x 100	N/A	N/A
I_53	Orçamento municipal investido em ciência e tecnologia	PCS/ODS	8.2	S/I	B - Educação, cultura e lazer	D - Governança, governo e participação popular	Lei Geral	53, 62 (III)	Desejável	Taxa	Numérica	%	Anual	Município	Total gasto pelo Município em ciência e tecnologia (R\$)	/	Orçamento total municipal (R\$)	x 100	N/A	N/A
I_54	Índice de Oportunidades da Educação Brasileira (IOEB)	MASTERPLAN	M2	S/I	B - Educação, cultura e lazer	Não possui	Lei Geral	6, 41 (XII)	Desejável	Índice	Numérica	-	Anual	Município	Metodologia de cálculo específica	N/A	N/A	N/A	N/A	N/A
I_55	Razão entre o número de alunos e professores no ensino médio	PCS/ODS	4.1b	S/I	B - Educação, cultura e lazer	Não possui	Lei Geral	6, 41 (XII)	Desejável	Índice	Numérica	Dado relativo	Anual	Município	Total de matriculados no ensino médio	/	Total de professores do ensino médio	x 100	N/A	N/A
I_56	Razão entre o número de alunos e professores na pré-escola	PCS/ODS	4.2	S/I	B - Educação, cultura e lazer	Não possui	Lei Geral	6, 41 (XII)	Desejável	Índice	Numérica	Dado relativo	Anual	Município	Total de alunos na pré-escola	/	Total de professores da pré-escola	x 100	N/A	N/A
I_57	Porcentagem da população feminina em idade escolar matriculada em escolas privadas	ABNT ISO 37120/2017	6.1a	Essencial	B - Educação, cultura e lazer	Não possui	Lei Geral	5 (II), 6, 41 (XII)	Desejável	Taxa	Numérica	%	Anual	Município	População total em idade escolar matriculada nas escolas privadas (feminina)	/	População total em idade escolar (feminina)	x 100	N/A	N/A
I_58	Porcentagem da população feminina em idade escolar matriculada em escolas públicas	ABNT ISO 37120/2017	6.1b	Essencial	B - Educação, cultura e lazer	Não possui	Lei Geral	5 (II), 6, 41 (XII)	Desejável	Taxa	Numérica	%	Anual	Município	População total em idade escolar matriculada nas escolas públicas (feminina)	/	População total em idade escolar (feminina)	x 100	N/A	N/A
I_59	Porcentagem da população masculina em idade escolar matriculada em escolas privadas	ABNT ISO 37120/2017	6.5a	Apoio	B - Educação, cultura e lazer	Não possui	Lei Geral	5 (II), 6, 41 (XII)	Desejável	Taxa	Numérica	%	Anual	Município	População total em idade escolar matriculada nas escolas privadas (masculina)	/	População total em idade escolar (masculina)	x 100	N/A	N/A
I_60	Porcentagem da população masculina em idade escolar matriculada em escolas públicas	ABNT ISO 37120/2017	6.5b	Apoio	B - Educação, cultura e lazer	Não possui	Lei Geral	5 (II), 6, 41 (XII)	Desejável	Taxa	Numérica	%	Anual	Município	População total em idade escolar matriculada nas escolas públicas (masculina)	/	População total em idade escolar (masculina)	x 100	N/A	N/A
I_61	Porcentagem de estudantes com ensino primário completo: taxa de sobrevivência	ABNT ISO 37120/2017	6.2	Essencial	B - Educação, cultura e lazer	Não possui	Lei Geral	6, 41 (XII)	Desejável	Taxa	Numérica	%	Anual	Município	Total de alunos que completaram o último ano do ensino fundamental	/	Total de matriculados no primeiro ano do ensino fundamental	x 100	N/A	N/A
I_62	Porcentagem de estudantes com ensino secundário completo: taxa de sobrevivência	ABNT ISO 37120/2017	6.3	Essencial	B - Educação, cultura e lazer	Não possui	Lei Geral	6, 41 (XII)	Desejável	Taxa	Numérica	%	Anual	Município	Total de alunos que completaram o último ano do ensino médio	/	Total de matriculados no primeiro ano do ensino médio	x 100	N/A	N/A
I_63	Crianças plenamente alfabetizadas até os 8 anos de idade	PCS/ODS	4.2	S/I	B - Educação, cultura e lazer	Não possui	Lei Geral	6, 41 (XII)	Desejável	Taxa	Numérica	%	Próximo Censo	Município	População total entre 5 e 8 anos plenamente alfabetizada	/	População total entre 5 e 8 anos	x 100	N/A	N/A
I_64	Analfabetismo funcional da população	PCS/ODS	4.6	S/I	B - Educação, cultura e lazer	Não possui	Lei Geral	6, 41 (XVI)	Desejável	Taxa	Numérica	%	Anual	Município	Total de pessoas com até 3 anos de escolaridade	/	População total (município)	x 100	N/A	N/A
I_65	Acesso à internet nas escolas dos ensinos fundamental e médio	PCS/ODS	4.7	S/I	B - Educação, cultura e lazer	F - Equipamentos públicos e infraestrutura	Lei Geral	41 (XII), 50 (IX)	Desejável	Taxa	Numérica	%	Anual	Município	Total de escolas públicas de ensino fundamental e médio com acesso à internet	/	Total de escolas públicas	x 100	N/A	N/A
I_66	Escolas com dependências adequadas a pessoas com deficiência	PCS/IDSC	-	S/I	B - Educação, cultura e lazer	Não possui	Lei Geral	5 (III), 40 (VIII), 41 (XV), 44 (III)	Desejável	Taxa	Numérica	%	Anual	Município	Total de escolas públicas com banheiros, dependências e vias adequadas a pessoas com deficiência a mobilidade reduzida	/	Total de escolas públicas	x 100	N/A	N/A
I_67	Cobertura do acompanhamento psicológico público a estudantes de escolas municipais (%)	Próprio	P66	S/I	B - Educação, cultura e lazer	A - Saúde e vida	Lei Geral	41 (XII)	Desejável	Taxa	Numérica	%	Anual	Município	Total de alunos (rede municipal) acompanhados por serviço público de psicologia	/	Total de alunos (rede municipal)	x 100	N/A	N/A
I_68	Professores com formação em nível superior	PCS/ODS	4. c	S/I	B - Educação, cultura e lazer	Não possui	Lei Geral	6, 41 (XII)	Desejável	Taxa	Numérica	%	Anual	Município	Total de professores da rede pública com formação de nível superior	/	Total de professores da rede pública	x 100	N/A	N/A
I_69	Porcentagem de matrículas na educação profissional técnica de nível médio	MASTERPLAN	M3	S/I	B - Educação, cultura e lazer	H - Economia e renda	Lei Geral	41 (XVI), 50 (VI, VII), 52 (V)	Desejável	Taxa	Numérica	%	Anual	Município	Total de matriculados na educação profissional e técnica de nível médio	/	Total de matriculados no ensino médio	x 100	N/A	N/A
I_70	Vagas em universidades públicas - Graduação	Próprio	P67	S/I	B - Educação, cultura e lazer	Não possui	Lei Geral	6, 39 (II), 43 (III), 47 (III), 50 (III), 53, 61 (III, IX)	Desejável	D. Absoluto	Numérica	Total absoluto	Anual	Município	Total de vagas em cursos de graduação presenciais de universidades públicas	N/A	N/A	N/A	N/A	N/A
I_71	Vagas em universidades públicas - Pós graduação	Próprio	P68	S/I	B - Educação, cultura e lazer	Não possui	Lei Geral	6, 39 (II), 43 (III), 47 (III), 50 (III), 53, 61 (III, IX)	Desejável	D. Absoluto	Numérica	Total absoluto	Anual	Município	Total de vagas em cursos de pós-graduação presenciais de universidades públicas	N/A	N/A	N/A	N/A	N/A
I_72	Taxa de mestres e doutores formados por ano	MASTERPLAN	M4	S/I	B - Educação, cultura e lazer	Não possui	Lei Geral	53	Desejável	Taxa	Numérica	Por 100.000 habitantes	Anual	Município	Total de mestres e doutores formados	/	População total (município)	x 100.000	N/A	N/A
I_73	Número de reservas online de equipamentos culturais por 100.000 habitantes	ISO 37122/2019	17.1	Adicional (SM)	B - Educação, cultura e lazer	Não possui	Lei Geral	6, 40 (V), 54 (III)	Desejável	Taxa	Numérica	%	Anual	Município	Total de serviços públicos de cultura que podem ser agendados online	/	Total de serviços públicos de cultura	x 100	N/A	N/A
I_74	Número de títulos (livros e e-books) de bibliotecas públicas por 100.000 habitantes	ISO 37122/2019	17.3	Adicional (SM)	B - Educação, cultura e lazer	Não possui	Lei Geral	6, 40 (V)	Desejável	Índice	Numérica	Por 100.000 habitantes	Anual	Município	Total de obras (livros eletrônicos e digitais) em bibliotecas municipais	/	População total (município)	x 100.000	N/A	N/A
I_75	Porcentagem dos serviços públicos de recreação que podem ser reservados online	ISO 37122/2019	14.1	Adicional (SM)	B - Educação, cultura e lazer	Não possui	Lei Geral	6, 40 (II), 55 (V)	Desejável	Taxa	Numérica	%	Anual	Município	Total de serviços públicos de recreação que podem ser agendados online	/	Total de serviços públicos de recreação (esportivos)	x 100	N/A	N/A
I_76	Número de homicídios por 100.000 habitantes	ABNT ISO 37120/2017	14.2	Essencial	C - Segurança, paz e justiça	Não possui	Lei Geral	38 (V), 41 (XXI, XXII)	Prioritário	Taxa	Numérica	Por 100.000 habitantes	Anual	Município	Total de homicídios	/	População total (município)	x 100.000	N/A	N/A
I_77	Atendimentos prestados em serviços especializados de atendimento à mulher	Próprio	P6	S/I	C - Segurança, paz e justiça	Não possui	Lei Geral	41 (V), 41 (IX)	Prioritário	D. Absoluto	Numérica	Total absoluto	Anual	Município	Total de atendimentos prestados em serviços especializados de atendimento à mulher	N/A	N/A	N/A	N/A	N/A
I_78	Homicídio juvenil	PCS/ODS	16.2	S/I	C - Segurança, paz e justiça	Não possui	Lei Geral	6, 38 (V), 41 (XXI), 41 (XXII)	Desejável	Taxa	Numérica	Por 10.000 habitantes	Anual	Município	População total de homens entre 15 e 29 anos vítimas de homicídio	/	População total de homens entre 15 e 29 anos	x 10.000	N/A	N/A

I_79	Homicídios de mulheres	PCS/ODS	5.2	S/I	C - Segurança, paz e justiça	Não possui	Lei Geral	6, 41 (IX)	Desejável	Taxa	Númerica	Por 10.000 habitantes	Anual	Município	Total de homicídios de mulheres	/	População total (mulheres)	x 10.000	N/A	N/A
I_80	Adolescentes cumprindo medidas socioeducativas	PCS/ODS	16.2	S/I	C - Segurança, paz e justiça	Não possui	Lei Geral	6, 41 (VI, XVI), 50 (VI)	Desejável	D. Absoluto	Númerica	Total absoluto	Anual	Município	Total de adolescentes cumprindo medidas socioeducativas	N/A	N/A	N/A	N/A	N/A
I_81	Número de agentes de polícia por 100.000 habitantes	ABNT ISO 37120/2017	14.1	Essencial	C - Segurança, paz e justiça	Não possui	Lei Geral	38 (V), 41 (XXI), 41 (V, IX, XXII)	Desejável	Taxa	Númerica	Por 100.000 habitantes	Anual	Município	Total de agentes de polícia	/	População total (município)	x 100.000	N/A	N/A
I_82	Porcentagem de área da cidade coberta por câmeras de vigilância	ISO 37122/2019	15.1	Adicional (SM)	C - Segurança, paz e justiça	F - Equipamentos públicos e infraestrutura	Lei Geral	6, 41 (XXI, XXIII)	Desejável	Taxa	Númerica	%	Anual	Perímetro Urbano - Distrito Sede	Total de área coberta por câmeras de monitoramento (km²)	/	Total de área da cidade (km²)	x 100	N/A	N/A
I_83	Câmeras particulares de videomonitoramento integradas à Central de Fiscalização e Monitoramento Eletrônico	Próprio	P69	S/I	C - Segurança, paz e justiça	F - Equipamentos públicos e infraestrutura	Lei Geral	41 (XXI, XXII)	Desejável	D. Absoluto	Númerica	Total absoluto	Anual	Perímetro Urbano - Distrito Sede	Total de câmeras de segurança particulares integradas à Central de Fiscalização e Monitoramento Eletrônico (CFME) ou outro sistema municipal de monitoramento	N/A	N/A	N/A	N/A	N/A
I_84	Porcentagem de bairros com reuniões regulares e abertas de associação de moradores	ISO 37123/2018	13.5	S/I	D - Governança, governo e participação popular	G (S) - Planejamento urbano	Lei Geral	5 (VI), 18 (XVII), 35	Prioritário	Taxa	Númerica	%	Anual	Perímetro Urbano - Distrito Sede	Total de bairros com reunião regular e aberta de associação de moradores	/	Total de bairros	x 100	N/A	N/A
I_85	Número anual de cidadãos envolvidos no processo de planejamento por 100.000 habitantes	ISO 37122/2019	21.1	Essencial (SM)	D - Governança, governo e participação popular	G (S) - Planejamento urbano	Lei Geral	5 (VI), 18 (XVII), 35	Prioritário	Taxa	Númerica	Por 100.000 habitantes	Anual	Município	Total de cidadãos participantes ou engajados em processo de planejamento	/	População total (município)	x 100.000	N/A	N/A
I_86	Plano Diretor Participativo - Data de última revisão do Plano Diretor	PCS/ODS	11.3a	S/I	D - Governança, governo e participação popular	G (S) - Planejamento urbano	Lei Geral	36 (III), 36 (V), 140	Prioritário	Descrição	Textual	Descrição	Anual	Município	Existência e data de aprovação do plano diretor	N/A	N/A	N/A	N/A	N/A
I_87	Plano Diretor participativo - Quais os mecanismos de participação popular na construção do Plano Diretor	PCS/ODS	11.3b	S/I	D - Governança, governo e participação popular	G (S) - Planejamento urbano	Lei Geral	17, 35, 36, 145	Prioritário	Descrição	Textual	Descrição	Anual	Município	Mecanismos de participação popular na construção do Plano Diretor	N/A	N/A	N/A	N/A	N/A
I_88	Tempo médio de abertura de empresa	MASTERPLAN	M5	S/I	D - Governança, governo e participação popular	H - Economia e renda	Lei Geral	40 (II), 60 (I)	Prioritário	Média	Númerica	Dias	Anual	Município	Total de dias de andamento dos processos de abertura de todas as empresas (horas)	/	Total de processos de abertura de empresas	x 100	N/A	N/A
I_89	Acessos a portais eletrônicos da Prefeitura Municipal de Londrina (per capita)	Próprio	P7	S/I	D - Governança, governo e participação popular	Não possui	Lei Geral	40 (II)	Prioritário	Índice	Númerica	Per capita	Anual	Município	Total de visitas a portais de dados abertos da Prefeitura Municipal de Londrina	/	População total (município)	N/A	N/A	N/A
I_90	Porcentagem dos serviços da cidade que podem ser solicitados pela internet	ISO 37122/2019	10.2	Essencial (SM)	D - Governança, governo e participação popular	Não possui	Lei Geral	40 (II)	Prioritário	Taxa	Númerica	%	Anual	Município	Total de serviços ofertados pela Prefeitura Municipal de Londrina pela internet	/	Total de serviços ofertados pela Prefeitura Municipal de Londrina	x 100	N/A	N/A
I_91	Análises locais de estabelecimentos que requisitaram análise humana (%)	Próprio	P8	S/I	D - Governança, governo e participação popular	G (US) - Planejamento urbano	Lei Geral	40 (II), 60, 61 (II)	Prioritário	Índice	Númerica	%	Anual	Município	Total de consultas prévias de uso do solo	/	Total de processos de Certidão Prévia Unificada	x 100	N/A	N/A
I_92	Recursos arrecadados com o instrumento da Outorga Onerosa do Direito de Construir (R\$)	Próprio	P9	S/I	D - Governança, governo e participação popular	G (OS) - Planejamento urbano	Lei Geral	97, 98, 99, 100, 101, 102	Prioritário	D. Absoluto	Númerica	Reais	Anual	Perímetro Urbano - Distrito Sede	Total arrecadado com a Outorga Onerosa do Direito de Construir (R\$)	N/A	N/A	N/A	N/A	N/A
I_93	Conselhos Municipais	PCS/ODS	16.6	S/I	D - Governança, governo e participação popular	Não possui	Lei Geral	5 (VI), 36, 40 (I), 37	Desejável	Taxa	Númerica	%	Anual	Município	Secretarias com conselhos municipais com participação da sociedade	/	Total de secretarias do Município de Londrina	x 100	N/A	N/A
I_94	Conferências Municipais. Quantas Conferências Municipais foram realizadas	PCS/ODS	16.6b	S/I	D - Governança, governo e participação popular	Não possui	Lei Geral	40 (I)	Desejável	D. Absoluto	Númerica	Total absoluto	Anual	Município	Total de conferências municipais realizadas	N/A	N/A	N/A	N/A	N/A
I_95	Conferências Municipais. Quais Conferências Municipais foram realizadas	PCS/ODS	16.6a	S/I	D - Governança, governo e participação popular	Não possui	Lei Geral	40 (I)	Desejável	Descrição	Textual	Descrição	Anual	Município	Listagem das conferências municipais realizadas	N/A	N/A	N/A	N/A	N/A
I_96	Conferências Municipais - Municípios presentes	Próprio	P125	S/I	D - Governança, governo e participação popular	Não possui	Lei Geral	40 (I)	Desejável	D. Absoluto	Númerica	Total absoluto	Anual	Município	Total de municípios presentes nas conferências municipais realizadas no ano	N/A	N/A	N/A	N/A	N/A
I_97	Orçamento operacional bruto	ABNT ISO 37120/2017	B1	Perfil	D - Governança, governo e participação popular	Não possui	Lei Geral	3, 36 (VI), 37 (IV)	Desejável	Índice	Númerica	Per capita	Anual	Município	Orçamento total operacional bruto (Município) (R\$)	/	População total (município)	N/A	N/A	N/A
I_98	Porcentagem da receita própria em função do total de receitas	ABNT ISO 37120/2017	9.3	Apoio	D - Governança, governo e participação popular	H - Economia e renda	Lei Geral	3	Desejável	Taxa	Númerica	%	Anual	Município	Total de fundos obtidos por taxas de funcionamento, serviços públicos e impostos com destino à cidade (R\$)	/	Total de rendimentos operacionais (mesmo de outras esferas) transferidos para a cidade (R\$)	x 100	N/A	N/A
I_99	Porcentagem dos impostos recolhidos em função dos impostos cobrados	ABNT ISO 37120/2017	9.4	Apoio	D - Governança, governo e participação popular	H - Economia e renda	Lei Geral	3, 37 (IV), 39 (VII), 55 (II), 81	Desejável	Taxa	Númerica	%	Anual	Município	Total de impostos recolhidos (R\$)	/	Total de impostos cobrados (R\$)	x 100	N/A	N/A
I_100	Recursos arrecadados para iniciativas de desenvolvimento sustentável no município (R\$)	Próprio	P70	S/I	D - Governança, governo e participação popular	E - Meio ambiente	Lei Geral	5 (IV), 13, 14, 50, 52 (I), 57	Desejável	D. Absoluto	Númerica	Reais	Anual	Município	Total arrecadado para iniciativas de desenvolvimento sustentável no município (R\$)	N/A	N/A	N/A	N/A	N/A
I_101	Taxa de endividamento (expansão do serviço da dívida como uma porcentagem da receita própria do município)	ABNT ISO 37120/2017	9.1	Essencial	D - Governança, governo e participação popular	H - Economia e renda	Lei Geral	18 (XIX), 36 (VI)	Desejável	Índice	Númerica	%	Anual	Município	Total de custo de serviço da dívida de longo prazo (R\$)	/	Total de fontes próprias de arrecadação (R\$)	x 100	N/A	N/A
I_102	Compras e contratos realizados com empresas locais (estabelecimentos de Londrina) (%)	Próprio	P71	S/I	D - Governança, governo e participação popular	H - Economia e renda	Lei Geral	61 (XIII)	Desejável	Taxa	Númerica	%	Anual	Município	Valor total das compras e contratos firmados pela Prefeitura Municipal de Londrina com empresas estabelecidas no município (R\$)	/	Valor total das compras e contratos firmados pela Prefeitura Municipal de Londrina (R\$)	x 100	N/A	N/A
I_103	Consumo de energia de edifícios públicos por ano (kWh/ano)	ABNT ISO 37120/2017	7.3	Essencial	D - Governança, governo e participação popular	Não possui	Lei Geral	41 (XIV)	Desejável	Índice	Númerica	Kilowatt-hora por metro quadrado	Anual	Município	Total de consumo de energia por edifícios públicos ao ano (kWh)	/	Total de área dos edifícios públicos (m²)	N/A	N/A	N/A
I_104	Pedidos respondidos no sistema de informação ao cidadão	PCS/ODS	16.6	S/I	D - Governança, governo e participação popular	Não possui	Lei Geral	37 (II), 40 (II)	Desejável	Taxa	Númerica	%	Anual	Município	Total de pedidos respondidos no sistema de informação ao cidadão (com base na lei de acesso à informação)	/	Total de pedidos registrados no sistema de informação ao cidadão (com base na lei de acesso à informação)	x 100	N/A	N/A
I_105	Porcentagem de licenças de construção submetidas por meio de sistema eletrônico	ISO 37122/2019	21.2	Essencial (SM)	D - Governança, governo e participação popular	Não possui	Lei Geral	18 (XIX) e 40 (II)	Desejável	Taxa	Númerica	%	Anual	Município	Total de Alvarás de Licenças para Construção solicitados em sistema eletrônico	/	Total de Alvarás de Licenças para Construção solicitados	x 100	N/A	N/A
I_106	Tempo médio de aprovação de projeto de construção (dias)	ISO 37122/2019	21.3	Essencial (SM)	D - Governança, governo e participação popular	Não possui	Lei Geral	18 (XIX) e 55 (XI)	Desejável	Média	Númerica	Dias	Anual	Município	Total de dias de andamento dos processos de Alvará de Licença para Construção	/	Total de Alvarás de Licenças para Construção solicitados	N/A	N/A	N/A
I_107	Tempo médio de tramitação dos processos de Diretriz de Loteamento (Dias)	Próprio	P72	S/I	D - Governança, governo e participação popular	G (US) - Planejamento urbano	Lei Geral	18 (XIX) e 40 (II)	Desejável	Média	Númerica	Dias	Anual	Perímetro Urbano - Distrito Sede	Total de dias de andamento dos processos de Diretriz de Loteamento (com Diretriz Urbanística emitida no ano)	/	Total de processos de Diretriz de Loteamento (com Diretriz Urbanística expedida no ano)	N/A	N/A	N/A
I_108	Tempo médio de tramitação dos processos de Estudo de Impacto de Vizinhança (Termo de Recebimento) (Dias)	Próprio	P73	S/I	D - Governança, governo e participação popular	G (US) - Planejamento urbano	Lei Geral	18 (XIX), 114, 115, 116, 117, 118	Desejável	Média	Númerica	Dias	Anual	Perímetro Urbano - Distrito Sede	Total de dias de andamento dos processos de EIV (com termo de recebimento expedido no ano)	/	Total de processos de EIV (com Termo de Recebimento expedido no ano)	N/A	N/A	N/A

I_109	Escala Brasil Transparente (EBT)	MASTERPLAN	M6	S/I	D - Governança, governo e participação popular	Não possui	Lei Geral	5 (VI), 36 (IV), 37	Desejável	D. Absoluto	Numérica	Nota	Anual	Município	Nota na Escala Brasil Transparente	N/A	N/A	N/A	N/A	N/A
I_110	Porcentagem de participação dos eleitores nas últimas eleições municipais em função do total de eleitores aptos a votar	ABNT ISO 37120/2017	11.1	Essencial	D - Governança, governo e participação popular	Não possui	Lei Geral	35 (I)	Desejável	Taxa	Numérica	%	Próximas eleições municipais	Município	Total de eleitores que participaram das últimas eleições municipais	/	Total de eleitores aptos a votar nas últimas eleições municipais	x 100	N/A	N/A
I_111	Porcentagem de mulheres eleitas em função do total de eleitos na gestão da cidade	ABNT ISO 37120/2017	11.2	Essencial	D - Governança, governo e participação popular	Não possui	Lei Geral	35 (I)	Desejável	Taxa	Numérica	%	Próximas eleições municipais	Município	Total de mulheres eleitas	/	Total de pessoas eleitas para cargos de gestão	x 100	N/A	N/A
I_112	Mulheres no comando das secretarias do governo municipal	PCS/ODS	5.5	S/I	D - Governança, governo e participação popular	Não possui	Lei Geral	-	Desejável	Taxa	Numérica	%	Anual	Município	Total de mulheres no comando das secretarias do Município	/	Total de pessoas com cargo de secretário(a) no governo municipal	x 100	N/A	N/A
I_113	Mulheres em cargos gerenciais no governo do município	PCS/ODS	5.5	S/I	D - Governança, governo e participação popular	Não possui	Lei Geral	-	Desejável	Taxa	Numérica	%	Anual	Município	Total de mulheres em cargos gerenciais nas secretarias do Município	/	Total de pessoas em cargos gerenciais nas secretarias do Município	x 100	N/A	N/A
I_114	Definição legal do município de referência da Terra Indígena (TI) do Apucarantina em elaboração ou sancionada	Próprio	P74	S/I	J - Planos, programas e projetos setoriais	Não possui	Lei Geral	38 (X)	PPPs	Sim/Não	Textual	Sim/Não	Anual	Município	Definição legal do Município de referência da Terra Indígena (TI) do Apucarantina em elaboração ou sancionada	N/A	N/A	N/A	N/A	N/A
I_115	Centro municipal de monitoramento e alertas de desastres naturais	PCS/ODS	13.1	S/I	E - Meio ambiente	A - Saúde e vida	Lei Geral	44 (VII), 56 (I, VIII), 90 (III)	Prioritário	Sim/Não	Textual	Sim/Não	Anual	Município	Existência de um centro municipal de monitoramento e alertas de desastres naturais em funcionamento	N/A	N/A	N/A	N/A	N/A
I_116	Ações ou programas para identificação de pontos de inundações e alagamentos em implantação ou funcionamento	Próprio	P10	S/I	E - Meio ambiente	Não possui	Lei Geral	56 (I, VIII), 90 (III)	Prioritário	Descrição	Textual	Descrição	Anual	Perímetro Urbano - Distrito Sede	Ações ou programas para identificação de pontos de enchentes e alagamentos em implantação ou funcionamento	N/A	N/A	N/A	N/A	N/A
I_117	Porcentagem da área da cidade coberta por mapas de perigo disponíveis ao público	ISO 37123/2018	20.1	S/I	E - Meio ambiente	A - Saúde e vida	Lei Geral	90 (III)	Prioritário	Taxa	Cartográfica e numérica	%	Anual	Perímetro Urbano - Distrito Sede	Total de área da cidade coberta por mapas de perigo disponíveis ao público (km²)	/	Total de área da cidade (km²)	x 100	N/A	N/A
I_118	Porcentagem da população da cidade que recebe comunicações sobre preparação para emergências e redução do risco de desastres	ISO 37123/2018	17.2	S/I	E - Meio ambiente	Não possui	Lei Geral	48 (IV), 56 (I, VIII), 90 (III)	Prioritário	Taxa	Numérica	%	Anual	Município	Total de pessoas abarcadas por comunicação para preparação e redução de riscos de desastres	/	População total (município)	x 100	N/A	N/A
I_119	Frequência anual de eventos extremos de chuva	ISO 37123/2018	8.4	S/I	E - Meio ambiente	A - Saúde e vida	Lei Geral	44 (VII), 56 (VIII), 90 (III)	Prioritário	D. Absoluto	Numérica	Total absoluto	Anual	Município	Total de episódios em que houve precipitação acima de 50mm em 24 horas	N/A	N/A	N/A	N/A	N/A
I_120	Frequência anual de eventos de alagamentos e inundações	ISO 37123/2018	8.7	S/I	E - Meio ambiente	A - Saúde e vida	Lei Geral	44 (VII), 56 (I, VIII), 90 (III)	Prioritário	D. Absoluto	Numérica	Total absoluto	Anual	Município	Total de episódios de alagamentos e inundações na cidade	N/A	N/A	N/A	N/A	N/A
I_121	Porcentagem anual da população diretamente afetada por desastres naturais	ISO 37123/2018	13.6	S/I	E - Meio ambiente	A - Saúde e vida	Lei Geral	48 (IV), 56 (I, VIII), 65 (VII), 90 (III)	Prioritário	Taxa	Numérica	%	Anual	Município	Total de evacuados, realocados, feridos ou doentes por desastres naturais	/	População total (município)	x 100	N/A	N/A
I_122	Número de mortes relacionadas a desastres naturais por 100.000 habitantes	ABNT ISO 37120/2017	10.3	Essencial	E - Meio ambiente	A - Saúde e vida	Lei Geral	48 (IV), 56 (I, VIII), 65 (VII), 90 (III)	Prioritário	Taxa	Numérica	Por 100.000 habitantes	Anual	Município	Total de mortes relacionadas a desastres naturais	/	População total (município)	x 100.000	N/A	N/A
I_123	Áreas verdes (hectares) por 100.000 habitantes	ABNT ISO 37120/2017	19.1	Essencial	E - Meio ambiente	G (S) - Planejamento urbano	Lei Geral	43 (III)	Prioritário	Índice	Cartográfica e numérica	Por 100.000 habitantes	Anual	Perímetro Urbano - Distrito Sede	Total de área verde da cidade (ha)	/	População total (cidade)	x 100.000	N/A	N/A
I_124	Número de árvores plantadas anualmente por 100.000 habitantes	ABNT ISO 37120/2017	19.2	Apoio	E - Meio ambiente	Não possui	Lei Geral	55 (VIII), 59 (I)	Prioritário	Índice	Numérica	Por 100.000 habitantes	Anual	Perímetro Urbano - Distrito Sede	Total de árvores plantadas	/	População total (cidade)	x 100.000	N/A	N/A
I_125	Rios e córregos classificados com, pelo menos, "bom estado" segundo critérios oficiais	PCS/ODS	6.3	S/I	E - Meio ambiente	A - Saúde e vida	Lei Geral	18 (IV), 43 (VI)	Prioritário	Taxa	Cartográfica e numérica	%	Anual	Município	Total de rios e córregos classificados com ao menos "bom estado" segundo critérios oficiais	N/A	Total de rios e córregos	x 100	N/A	N/A
I_126	Áreas de mananciais protegidas	PCS/ODS	6.6	S/I	E - Meio ambiente	A - Saúde e vida	Lei Geral	38 (VII), 43 (VI), 52 (III)	Prioritário	Taxa	Cartográfica e numérica	%	Anual	Município	Total de área de mananciais protegidos (km²)	/	Total de área do município (km²)	x 100	N/A	N/A
I_127	Porcentagem de perdas de água (água não faturada)	ABNT ISO 37120/2017	21.7	Apoio	E - Meio ambiente	F - Equipamentos públicos e infraestrutura	Lei Geral	13, 18 (IV)	Prioritário	Taxa	Numérica	%	Anual	Município	Total de água potável distribuída (m³)	/	Total de água potável utilizada (m³)	/	Total de água potável distribuída (m³)	x 100
I_128	Número de locais ativos para disposição de detritos e entulhos por quilômetro quadrado	ISO 37123/2018	16.1	S/I	E - Meio ambiente	F - Equipamentos públicos e infraestrutura	Lei Geral	42 (X, XIII), 61 (XV)	Prioritário	D. Absoluto	Numérica	Quilômetro quadrado	Anual	Município	Total de locais para depósito temporário para escombros e entulhos	N/A	N/A	x 100	N/A	N/A
I_129	Áreas destinadas às Unidades de Conservação	PCS/ODS	2.4	S/I	E - Meio ambiente	Não possui	Lei Geral	13, 43	Prioritário	Taxa	Cartográfica e numérica	%	Anual	Município	Total de área destinada à unidades de conservação (km²)	/	Total de área verde do município (km²)	x 100	N/A	N/A
I_130	Reservas e Áreas Protegidas	PCS/ODS	15.1	S/I	E - Meio ambiente	Não possui	Lei Geral	13, 43 (I, II, III, V), 55 (IV)	Prioritário	Taxa	Cartográfica e numérica	%	Anual	Município	Total de área com finalidade de conservação (APPs, APAs, Reserva Legal, áreas protegidas, unidades de conservação e bens naturais tombados) (km²)	/	Total de área do município (km²)	x 100	N/A	N/A
I_131	Cobertura vegetal nativa remanescente	PCS/ODS	15.1	S/I	E - Meio ambiente	Não possui	Lei Geral	13, 24, 55 (IV)	Desejável	Taxa	Cartográfica e numérica	%	Anual	Município	Total de área de cobertura vegetal nativa remanescente (km²)	/	Total de área de cobertura vegetal (km²)	x 100	N/A	N/A
I_132	Área desmatada	PCS/ODS	15.2	S/I	E - Meio ambiente	Não possui	Lei Geral	13	Desejável	Taxa	Numérica	%	Anual	Município	Total de área desmatada acumulada (km²)	/	Total de área do município (km²)	x 100	N/A	N/A
I_133	Área restaurada de florestas degradadas	PCS/ODS	15.2	S/I	E - Meio ambiente	Não possui	Lei Geral	13	Desejável	Taxa	Cartográfica e numérica	%	Anual	Município	Total de área restaurada de florestas degradadas (km²)	/	Total de área do município (km²)	x 100	N/A	N/A
I_134	Imóveis com microgeração e minigeração distribuída de energia elétrica	Próprio	P11	S/I	E - Meio ambiente	Não possui	Lei Geral	13, 44 (VII)	Prioritário	Taxa	Numérica	Total absoluto	Anual	Município	Total de imóveis com microgeração e minigeração distribuída de energia elétrica	N/A	N/A	N/A	N/A	N/A
I_135	Porcentagem de prédios construídos ou reformados nos últimos 5 anos em conformidade com os princípios de edificações verdes	ISO 37122/2019	8.1	Essencial (SM)	E - Meio ambiente	G (S) - Planejamento urbano	Lei Geral	109 (III)	Prioritário	Taxa	Numérica	%	Anual	Perímetro Urbano - Distrito Sede	Total de imóveis reformados ou construídos conforme princípios de edificações verdes	/	Total de imóveis reformados ou construídos	x 100	N/A	N/A
I_136	Idade média da frota de veículos (Anos)	Próprio	P12	S/I	E - Meio ambiente	H - Economia e renda	Lei Geral	13, 44 (VII)	Prioritário	Média	Numérica	Anos	Anual	Município	Soma da idade dos veículos registrados (anos)	/	Total de veículos registrados	N/A	N/A	N/A
I_137	Gastos públicos destinados à regeneração de recursos naturais, ecossistemas e biodiversidade	PCS/ODS	15.a	S/I	E - Meio ambiente	D - Governança, governo e participação popular	Lei Geral	18, 43 (IV)	Desejável	Taxa	Numérica	%	Anual	Município	Orçamento total municipal alocado em regeneração de recursos naturais, ecossistemas e biodiversidade (R\$)	/	Orçamento total municipal (R\$)	x 100	N/A	N/A
I_138	Porcentagem do orçamento municipal alocado para iniciativas de agricultura urbana	ISO 37122/2019	20.1	Adicional (SM)	E - Meio ambiente	D - Governança, governo e participação popular	Lei Geral	43 (VIII)	Desejável	Taxa	Numérica	%	Anual	Município	Total gasto pelo Município em agricultura urbana (R\$)	/	Orçamento total municipal (R\$)	x 100	N/A	N/A

I_139	Número de estações remotas de monitoramento da qualidade do ar em tempo real por km²	ISO 37122/2019	8.2	Adicional (SM)	E - Meio ambiente	F - Equipamentos públicos e infraestrutura	Lei Geral	13, 44 (VII)	Desejável	Índice	Numérica	Dado relativo	Anual	Perímetro Urbano - Distrito Sede	Total de estações remotas de monitoramento da qualidade do ar	/	Total de área da cidade (km²)	x 100	N/A	N/A
I_140	Concentração de material particulado fino (PM 2.5)	ABNT ISO 37120/2017	8.1	Essencial	E - Meio ambiente	A - Saúde e vida	Lei Geral	13, 44 (VII)	Desejável	D. Absoluto	Numérica	µg/m³	Anual	Perímetro Urbano - Distrito Sede	Massa total de partículas coletadas na escala de medida igual ou menor a 2,5µ de diâmetro	N/A	N/A	N/A	N/A	N/A
I_141	Concentração de material particulado (PM 10)	ABNT ISO 37120/2017	8.2	Essencial	E - Meio ambiente	A - Saúde e vida	Lei Geral	13, 44 (VII)	Desejável	D. Absoluto	Numérica	µg/m³	Anual	Perímetro Urbano - Distrito Sede	Massa total de partículas coletadas na escala de medida igual ou menor a 10µ de diâmetro	N/A	N/A	N/A	N/A	N/A
I_142	Emissões de CO² per capita	PCS/IDSC	-	S/I	E - Meio ambiente	Não possui	Lei Geral	13, 44 (VII)	Desejável	Índice	Numérica	Per capita	Anual	Município	Total de ton. de CO² emitidas	/	População total (município)	N/A	N/A	N/A
I_143	Emissão de gases de efeito estufa, medida em toneladas per capita	ABNT ISO 37120/2017	8.3	Essencial	E - Meio ambiente	A - Saúde e vida	Lei Geral	13, 44 (VII)	Desejável	Índice	Numérica	Per capita	Anual	Município	Total de gases do efeito estufa emitidos (ton.)	/	População total (município)	N/A	N/A	N/A
I_144	Porcentagem de veículos registrados na cidade que são de baixa emissão	ISO 37122/2019	19.3	Essencial (SM)	E - Meio ambiente	H - Economia e renda	Lei Geral	44 (VII)	Desejável	Taxa	Numérica	%	Anual	Município	Total de veículos de baixa emissão (elétricos, híbridos e célula de hidrogênio) registrados	/	Total de veículos registrados	x 100	N/A	N/A
I_145	Porcentagem da frota de ônibus da cidade que não é movida por motor à combustão	ISO 37122/2019	19.14	Essencial (SM)	E - Meio ambiente	F - Equipamentos públicos e infraestrutura	Lei Geral	44 (VII)	Desejável	Taxa	Numérica	%	Anual	Município	Total de ônibus do transporte coletivo motorizados com propulsão diferente de combustão interna	/	Total de ônibus do transporte coletivo	x 100	N/A	N/A
I_146	Porcentagem de domicílios com hidrômetros inteligentes	ISO 37122/2019	12.2	Adicional (SM)	E - Meio ambiente	Não possui	Lei Geral	18 (IV)	Desejável	Taxa	Numérica	%	Anual	Perímetro Urbano - Distrito Sede	Total de imóveis residenciais com medição inteligente de consumo de água	/	Total de imóveis residenciais	x 100	N/A	N/A
I_147	Edificações novas ou reformadas dotadas de sistemas de reaproveitamento de água (%)	Próprio	P75	S/I	E - Meio ambiente	Não possui	Lei Geral	55 (XII)	Desejável	Taxa	Numérica	%	Anual	Perímetro Urbano - Distrito Sede	Total de edificações com habite-se expedido no ano dotadas de sistemas de reaproveitamento de água	/	Total de edificações com habite-se expedido no ano	x 100	N/A	N/A
I_148	Porcentagem da eletricidade da cidade que é produzida em sistemas de produção de eletricidade descentralizados	ISO 37122/2019	7.4	Essencial (SM)	E - Meio ambiente	Não possui	Lei Geral	13, 40 (VII)	Desejável	Taxa	Numérica	%	Anual	Município	Total de energia elétrica produzida em unidades descentralizadas (gigajoule)	/	Total de energia consumida (gigajoule)	x 100	N/A	N/A
I_149	Porcentagem de energia total proveniente de fontes renováveis, como parte do consumo total de energia da cidade	ABNT ISO 37120/2017	7.4	Essencial	E - Meio ambiente	Não possui	Lei Geral	5 (IV), 55 (XII)	Desejável	Taxa	Numérica	%	Anual	Município	Total de energia elétrica produzida de fontes renováveis (gigajoule)	N/A	Total de energia consumida (gigajoule)	x 100	N/A	N/A
I_150	Energia térmica e elétrica produzida a partir do tratamento de esgoto per capita ao ano (Gigajoule)	ISO 37122/2019	7.2	Adicional (SM)	E - Meio ambiente	F - Equipamentos públicos e infraestrutura	Lei Geral	5 (IV), 55 (XII)	Desejável	Índice	Numérica	Per capita	Anual	Município	Total de energia produzida a partir de redes de tratamento de esgoto (gigajoule)	/	População total (município)	N/A	N/A	N/A
I_151	Energia produzida do esgoto como porcentagem do consumo total de energia da cidade	ISO 37122/2019	22.3	Adicional (SM)	E - Meio ambiente	F - Equipamentos públicos e infraestrutura	Lei Geral	5 (IV), 55 (XII)	Desejável	Taxa	Numérica	%	Anual	Município	Total de energia elétrica produzida a partir de redes de tratamento de esgoto (gigajoule)	/	Total de energia consumida (gigajoule)	x 100	N/A	N/A
I_152	Porcentagem da quantidade de resíduos da cidade que é usada para gerar energia	ISO 37122/2019	16.3	Adicional (SM)	E - Meio ambiente	F - Equipamentos públicos e infraestrutura	Lei Geral	43 (VIII), 55 (XII)	Desejável	Taxa	Numérica	%	Anual	Município	Total de resíduos usados para a geração de energia (ton.)	/	Total de resíduos gerados (ton.)	x 100	N/A	N/A
I_153	Empresas que realizam logística reversa de resíduos	PCS/ODS	8.4	S/I	E - Meio ambiente	H - Economia e renda	Lei Geral	42 (X), 52 (XIV)	Desejável	Taxa	Numérica	%	Anual	Município	Total de estabelecimentos que realizam logística reversa de resíduos	/	Total de estabelecimentos	x 100	N/A	N/A
I_154	Resíduos verdes coletados (t.)	Próprio	P76	S/I	E - Meio ambiente	Não possui	Lei Geral	43 (VIII)	Desejável	D. Absoluto	Numérica	Tolendas	Anual	Município	Total de resíduos verdes coletados (ton.)	N/A	N/A	N/A	N/A	N/A
I_155	Porcentagem de lixeiras públicas monitoradas por sensor	ISO 37122/2019	16.5	Adicional (SM)	E - Meio ambiente	F - Equipamentos públicos e infraestrutura	Lei Geral	40 (II)	Desejável	Taxa	Numérica	%	Anual	Perímetro Urbano - Distrito Sede	Total de lixeiras públicas com sensor de nível de resíduo e monitoramento remoto	/	Total de lixeiras públicas	x 100	N/A	N/A
I_156	Participação do município no Comitê de Bacias	PCS/ODS	6.b	S/I	E - Meio ambiente	D - Governança, governo e participação popular	Lei Geral	38 (VII), 43 (VI), 52 (III)	Desejável	Sim/Não	Textual	Sim/Não	Anual	Município	Participação do Município no Comitê de Bacias	N/A	N/A	N/A	N/A	N/A
I_157	Porcentagem de água potável com qualidade monitorada em tempo real	ISO 37122/2019	23.1	Adicional (SM)	E - Meio ambiente	F - Equipamentos públicos e infraestrutura	Lei Geral	6, 18 (III, IV), 42 (I), 43 (VI)	Desejável	Taxa	Numérica	%	Anual	Município	Total de água potável que passou por monitoramento de qualidade em tempo real (m³)	/	Total de água potável distribuída (m³)	x 100	N/A	N/A
I_158	Corredores ecológicos existentes	Próprio	P77	S/I	E - Meio ambiente	Não possui	Lei Geral	43 (II)	Desejável	D. Absoluto	Cartográfica e numérica	Total absoluto	Anual	Município	Total de corredores ecológicos existentes (und.)	N/A	N/A	N/A	N/A	N/A
I_159	Consumo municipal anual de agrotóxicos e afins por área plantada	PCS/ODS	12.4	S/I	E - Meio ambiente	A - Saúde e vida	Lei Geral	43 (VII)	Desejável	Índice	Numérica	%	Anual	Município	Total de consumo anual de agrotóxicos (lts.)	/	Total de superfície plantada (km²)	x 100	N/A	N/A
I_160	Ações de desassoreamento e recuperação ambiental realizadas em lagos municipais	Próprio	P78	S/I	E - Meio ambiente	E - Meio ambiente	Lei Geral	56 (VII)	Desejável	D. Absoluto	Numérica	Total absoluto	Anual	Município	Total de ações de desassoreamento e recuperação ambiental realizadas em lagos municipais	N/A	N/A	N/A	N/A	N/A
I_161	Ações de recuperação e preservação de nascentes executadas nas bacias hidrográficas do município	Próprio	P79	S/I	E - Meio ambiente	E - Meio ambiente	Lei Geral	56 (VII)	Desejável	D. Absoluto	Numérica e textual	Total absoluto	Anual	Município	Total de ações de recuperação e preservação de nascentes executadas nas bacias hidrográficas do município	N/A	N/A	N/A	N/A	N/A
I_162	Gastos anuais em manutenção e melhoria dos serviços urbanos como porcentagem do orçamento total da cidade	ISO 37123/2018	9.1	S/I	F - Equipamentos públicos e infraestrutura	D - Governança, governo e participação popular	Lei Geral	3	Prioritário	Taxa	Numérica	%	Anual	Perímetro Urbano - Distrito Sede	Total gasto pelo Município em manutenção e melhoria dos serviços urbanos (R\$)	/	Orçamento total municipal (R\$)	x 100	N/A	N/A
I_163	Investimento público em infraestrutura por habitante	PCS/IDSC	-	S/I	F - Equipamentos públicos e infraestrutura	D - Governança, governo e participação popular	Lei Geral	38 (III), 59 (V), 66 (I), 89 (III)	Prioritário	Índice	Numérica	Per capita	Anual	Município	Total gasto pelo Poder Público em infraestrutura (Município, Estado e União) (R\$)	/	População total (município)	N/A	N/A	N/A
I_164	Porcentagem da população da cidade com serviço de abastecimento de água potável	ABNT ISO 37120/2017	21.1	Essencial	F - Equipamentos públicos e infraestrutura	A - Saúde e vida	Lei Geral	6, 42 (I)	Prioritário	Índice	Numérica	%	Anual	Perímetro Urbano - Distrito Sede	Imóveis residenciais ligados à abastecimento da água potável	x	Média de moradores por residência	/	População total (cidade)	x 100
I_165	Avaliação oferta/demanda do abastecimento urbano de água - Participação no abastecimento de água - Ribeirão Cafezal	PCS/ODS	6.1a	S/I	F - Equipamentos públicos e infraestrutura	A - Saúde e vida	Lei Geral	42 (I)	Prioritário	Taxa	Numérica	%	Anual	Município	Total de água fornecida pelo Ribeirão Cafezal para abastecimento do município (m³)	/	Total de água potável distribuída (m³)	x 100	N/A	N/A
I_166	Porcentagem de habitantes da cidade com fornecimento regular de energia elétrica	ABNT ISO 37120/2017	7.2	Essencial	F - Equipamentos públicos e infraestrutura	Não possui	Lei Geral	9, 66 (I), 75 (II), 89 (III)	Prioritário	Índice	Numérica	%	Anual	Perímetro Urbano - Distrito Sede	Imóveis residenciais com fornecimento regular de energia elétrica	x	Média de moradores por residência	/	População total (cidade)	x 100
I_167	Porcentagem da população urbana atendida por sistemas de coleta e afastamento de esgoto	ABNT ISO 37120/2017	20.1	Essencial	F - Equipamentos públicos e infraestrutura	A - Saúde e vida	Lei Geral	6, 42	Prioritário	Índice	Numérica	%	Anual	Perímetro Urbano - Distrito Sede	Total de imóveis residenciais com sistemas de coleta e afastamento de esgoto	x	Média de moradores por residência	/	População total (cidade)	x 100
I_168	Porcentagem de coleta de esgoto da cidade, que não recebeu qualquer tratamento	ABNT ISO 37120/2017	20.2	Essencial	F - Equipamentos públicos e infraestrutura	A - Saúde e vida	Lei Geral	6, 42	Prioritário	Taxa	Numérica	%	Anual	Perímetro Urbano - Distrito Sede	Esgoto total que não recebeu qualquer tratamento (m³)	/	Esgoto total produzido e coletado (m³)	x 100	N/A	N/A

I_169	Porcentagem da população urbana com coleta regular de resíduos sólidos (domiciliar)	ABNT ISO 37120/2017	16.1	Essencial	F - Equipamentos públicos e infraestrutura	A - Saúde e vida	Lei Geral	42 (VIII), 42 (X), 42 (XIII)	Prioritário	Índice	Numérica	%	Anual	Perímetro Urbano - Distrito Sede	Imóveis residenciais com coleta regular de resíduos sólidos	x	Média de moradores por residência	/	População total (cidade)	x 100
I_170	Total de resíduos sólidos municipais <i>per capita</i>	ABNT ISO 37120/2017	16.2	Essencial	F - Equipamentos públicos e infraestrutura	Não possui	Lei Geral	38 (VI), 42 (VIII, IX, X, XIII), 52 (XIV), 61 (XV, XVI)	Prioritário	Índice	Numérica	<i>Per capita</i>	Anual	Município	Total de resíduos sólidos produzidos (ton.), excluído esgoto e resíduos da construção	/	População total (município)	N/A	N/A	N/A
I_171	Porcentagem de resíduos sólidos urbanos que são reciclados em relação aos resíduos sólidos	ABNT ISO 37120/2017	16.3	Essencial	F - Equipamentos públicos e infraestrutura	H - Economia e renda	Lei Geral	61 (XV)	Prioritário	Índice	Numérica	%	Anual	Perímetro Urbano - Distrito Sede	Total de resíduos sólidos reciclados (ton.), exceto resíduos perigosos	/	Total de resíduos sólidos produzidos (ton.)	x 100	N/A	N/A
I_172	Domicílios com acesso à internet	PCS/ODS	9.c	S/I	F - Equipamentos públicos e infraestrutura	Não possui	Lei Geral	50 (IX)	Prioritário	Índice	Numérica	%	Anual	Perímetro Urbano - Distrito Sede	Total de imóveis residenciais com acesso à internet	/	Total de imóveis residenciais	x 100	N/A	N/A
I_173	Velocidade média das conexões de internet fixa contratadas (Mbps)	Próprio	P13	S/I	F - Equipamentos públicos e infraestrutura	Não possui	Lei Geral	50 (IX)	Prioritário	Média	Numérica	Megabytes por segundo	Anual	Município	Soma da velocidade das conexões de internet fixa contratadas (Mbps)	/	Total de conexões de internet fixa contratadas	N/A	N/A	N/A
I_174	Número de conexões de internet por 100.000 habitantes	ABNT ISO 37120/2017	17.1	Essencial	F - Equipamentos públicos e infraestrutura	Não possui	Lei Geral	50 (IX)	Prioritário	Índice	Numérica	Por 100.000 habitantes	Anual	Município	Total de conexões de internet	/	População total (município)	x 100.000	N/A	N/A
I_175	Número de conexões de telefone celular por 100.000 habitantes	ABNT ISO 37120/2017	17.2	Essencial	F - Equipamentos públicos e infraestrutura	Não possui	Lei Geral	50 (IX)	Prioritário	Índice	Numérica	Por 100.000 habitantes	Anual	Município	Total de conexões de telefone celular	/	População total (município)	x 100.000	N/A	N/A
I_176	Porcentagem de área da cidade não coberta por serviços de telecomunicação	ISO 37122/2019	18.2	Essencial (SM)	F - Equipamentos públicos e infraestrutura	Não possui	Lei Geral	50 (IX)	Prioritário	Taxa	Numérica	%	Anual	Perímetro Urbano - Distrito Sede	Total de área de sombra (km²)	/	Total de área da cidade (km²)	x 100	N/A	N/A
I_177	População com cobertura 4G na cidade (%)	Próprio	P14	S/I	F - Equipamentos públicos e infraestrutura	Não possui	Lei Geral	50 (IX)	Prioritário	Índice	Numérica	%	Anual	Perímetro Urbano - Distrito Sede	Total de imóveis residenciais em áreas cobertas por rede 4G	X	Média de moradores por residência	/	População total (cidade)	X 100
I_178	População com cobertura 5G na cidade (%)	Próprio	P15	S/I	F - Equipamentos públicos e infraestrutura	Não possui	Lei Geral	50 (IX)	Prioritário	Índice	Numérica	%	Anual	Perímetro Urbano - Distrito Sede	Total de imóveis residenciais em áreas cobertas por rede 5G	X	Média de moradores por residência	/	População total (cidade)	X 100
I_179	Porcentagem de ruas e vias da cidade cobertas por alertas e informações de trânsito em tempo real	ISO 37122/2019	19.1	Adicional (SM)	F - Equipamentos públicos e infraestrutura	G (M) - Planejamento urbano	Lei Geral	41 (XXI)	Prioritário	Taxa	Numérica	%	Anual	Perímetro Urbano - Distrito Sede	Extensão total das vias com alerta e informação de tráfego em tempo real (km)	/	Extensão total das vias da cidade (km)	x 100	N/A	N/A
I_180	Porcentagem das linhas de transporte público municipal que oferece ou gerencia conectividade com a internet	ISO 37122/2019	19.12	Essencial (SM)	G (M) - Planejamento urbano	F - Equipamentos públicos e infraestrutura	Lei Geral	50 (IX)	Prioritário	Taxa	Numérica	%	Anual	Município	Distância total percorrida pelas linhas de transporte coletivo que oferecem internet (km)	/	Distância total percorrida pelas linhas de transporte coletivo (km)	x 100	N/A	N/A
I_181	Porcentagem das linhas de transporte coletivo equipada com informação pública de operação em tempo real	ISO 37122/2019	19.5	Essencial (SM)	G (M) - Planejamento urbano	F - Equipamentos públicos e infraestrutura	Lei Geral	40 (II), 44 (VI)	Prioritário	Taxa	Numérica	%	Anual	Município	Total de linhas de transporte coletivo com informação pública de operação em tempo real	/	Total de linhas de transporte coletivo	x 100	N/A	N/A
I_182	Porcentagem de viagens de transporte público operando dentro do horário	ISO 37123/2018	18.1	S/I	G (M) - Planejamento urbano	F - Equipamentos públicos e infraestrutura	Lei Geral	44 (V), 55 (V)	Prioritário	Taxa	Numérica	%	Anual	Município	Total de viagens de transporte coletivo operando com atraso máximo de 5 minutos	/	Total de viagens de transporte coletivo	x 100	N/A	N/A
I_183	Frota de ônibus com acessibilidade para pessoas com deficiência - Elevador para pessoa com deficiência	PCS/ODS	11.2d	S/I	F - Equipamentos públicos e infraestrutura	G (M) - Planejamento urbano	Lei Geral	6, 40 (VIII), 59	Prioritário	Taxa	Numérica	%	Anual	Município	Total de ônibus do transporte coletivo com elevador para pessoas com deficiência	/	Total de ônibus do transporte coletivo	x 100	N/A	N/A
I_184	Pontos de ônibus com cobertura e calçamento (%)	Próprio	P16	S/I	F - Equipamentos públicos e infraestrutura	G (M) - Planejamento urbano	Lei Geral	44 (V)	Prioritário	Taxa	Numérica	%	Anual	Município	Total de pontos de ônibus sem cobertura e calçamento	/	Total de pontos de ônibus	x 100	N/A	N/A
I_185	Imóveis com calçadas com adequada acessibilidade (%)	Próprio	P17	S/I	F - Equipamentos públicos e infraestrutura	G (M) - Planejamento urbano	Lei Geral	18 (XV), 55 (V), 58 (VII)	Prioritário	Taxa	Numérica	%	Anual	Perímetro Urbano - Distrito Sede	Total de imóveis com calçadas com adequada acessibilidade	/	Total de imóveis	x 100	N/A	N/A
I_186	População residente a menos de 1 km CEIS e CMEIS (%)	Próprio	P18	S/I	F - Equipamentos públicos e infraestrutura	G (OS) - Planejamento urbano	Lei Geral	6, 40	Prioritário	Índice	Numérica	%	Anual	Perímetro Urbano - Distrito Sede	Total de imóveis residenciais em raio de 1km de CEI ou CMEI	x	Média de moradores por residência	/	População total (cidade)	x 100
I_187	População residente a menos de 1 km de escolas municipais (%)	Próprio	P19	S/I	F - Equipamentos públicos e infraestrutura	G (OS) - Planejamento urbano	Lei Geral	6, 40	Prioritário	Índice	Numérica	%	Anual	Perímetro Urbano - Distrito Sede	Total de imóveis residenciais em raio de 1km de uma escola municipal	x	Média de moradores por residência	/	População total (cidade)	x 100
I_188	População residente a menos de 3 km de um CRAS (%)	Próprio	P20	S/I	F - Equipamentos públicos e infraestrutura	G (OS) - Planejamento urbano	Lei Geral	40, 41 (III)	Prioritário	Índice	Numérica	%	Anual	Perímetro Urbano - Distrito Sede	Total de imóveis residenciais em raio de 3km de um CRAS	x	Média de moradores por residência	/	População total (cidade)	x 100
I_189	População residente a menos de 1km de praça ou parque linear (%)	Próprio	P21	S/I	F - Equipamentos públicos e infraestrutura	G (OS) - Planejamento urbano	Lei Geral	40, 41 (III)	Prioritário	Índice	Numérica	%	Anual	Perímetro Urbano - Distrito Sede	Total de imóveis residenciais em raio de 1km de praça ou parque linear	x	Média de moradores por residência	/	População total (cidade)	x 100
I_190	Praças dotadas de equipamentos básicos (%)	Próprio	P22	S/I	F - Equipamentos públicos e infraestrutura	B - Educação, cultura e lazer	Lei Geral	55 (V)	Prioritário	Taxa	Numérica	%	Anual	Perímetro Urbano - Distrito Sede	Total de praças dotadas de calçada externa simples e grama/arborização	/	Total de áreas com destinação de praça (un.)	x 100	N/A	N/A
I_191	Praças dotadas de equipamentos completos (%)	Próprio	P23	S/I	F - Equipamentos públicos e infraestrutura	B - Educação, cultura e lazer	Lei Geral	55 (V)	Prioritário	Taxa	Numérica	%	Anual	Perímetro Urbano - Distrito Sede	Total de praças dotadas de calçada externa completa (acessível), calçada interna, mobiliário (banco e lixeira), equipamentos (parque infantil ou academia ao ar livre - opcional), iluminação interna e paisagismo (arbustos e/ou flores)	/	Total de áreas com destinação de praça (un.)	x 100	N/A	N/A
I_192	Parques Lineares (Dotados de equipamentos básicos) (%)	Próprio	P24	S/I	F - Equipamentos públicos e infraestrutura	E - Meio ambiente	Lei Geral	55 (IV)	Prioritário	Taxa	Numérica	%	Anual	Perímetro Urbano - Distrito Sede	Total de parques lineares dotados de calçada externa simples e grama/arborização (km²)	/	Total de área dos parques lineares (km²)	x 100	N/A	N/A
I_193	Parques Lineares (Dotados de equipamentos completos) (%)	Próprio	P25	S/I	F - Equipamentos públicos e infraestrutura	B - Educação, cultura e lazer	Lei Geral	55 (V)	Prioritário	Taxa	Numérica	%	Anual	Perímetro Urbano - Distrito Sede	Total de parques lineares dotados de calçada externa completa (acessível), calçada interna, mobiliário (banco e lixeira), equipamentos (parque infantil ou academia ao ar livre - opcional), iluminação interna, paisagismo (arbustos e/ou flores) e ciclovia ou ciclofaixa (km²)	/	Total de área dos parques lineares (km²)	x 100	N/A	N/A
I_194	Equipamentos esportivos	PCS/IDSC	-	S/I	F - Equipamentos públicos e infraestrutura	B - Educação, cultura e lazer	Lei Geral	40, 41 (XIII)	Prioritário	Índice	Numérica	Por 100.000 habitantes	Anual	Perímetro Urbano - Distrito Sede	Total de equipamentos públicos de esporte	/	População total (cidade)	x 100.000	N/A	N/A
I_195	Porcentagem da iluminação pública reformada ou instalada recentemente	ISO 37122/2019	7.7	Adicional (SM)	F - Equipamentos públicos e infraestrutura	Não possui	Lei Geral	44 (V), 55 (V)	Prioritário	Taxa	Numérica	%	Anual	Perímetro Urbano - Distrito Sede	Total de pontos de luz novos e reformados da iluminação pública	/	Total de pontos de luz da iluminação pública	x 100	N/A	N/A
I_196	Gastos em melhorias na infraestrutura, serviços e ações no âmbito da Região Metropolitana de Londrina (R\$)	Próprio	P80	S/I	F - Equipamentos públicos e infraestrutura	Não possui	Lei Geral	5 (VII), 38, 137 (IX)	Desejável	D. Absoluto	Numérica	Reais	Anual	RML	Total gasto pelo Poder Público em melhorias na infraestrutura, serviços e ações no âmbito da Região Metropolitana de Londrina (Município, Estado e União) (R\$)	N/A	N/A	N/A	N/A	N/A
I_197	Porcentagem da população da cidade com acesso sustentável a uma fonte de água adequada para o consumo	ABNT ISO 37120/2017	21.2	Essencial	F - Equipamentos públicos e infraestrutura	A - Saúde e vida	Lei Geral	6, 42 (I)	Desejável	Índice	Numérica	%	Anual	Perímetro Urbano - Distrito Sede	Total de imóveis residenciais localizados a até 1km de uma fonte de água melhorada (serviços de rede de água, torneira pública, poço ou bomba, quiosques públicos, nascentes protegidas ou água da chuva) para o consumo (20l/morador)	x	Média de moradores por residência	/	População total (cidade)	x 100
I_198	Consumo doméstico total de água <i>per capita</i> (litros por dia)	ABNT ISO 37120/2017	21.4	Essencial	F - Equipamentos públicos e infraestrutura	A - Saúde e vida	Lei Geral	6, 42 (I)	Desejável	Índice	Numérica	<i>Per capita</i>	Anual	Perímetro Urbano - Distrito Sede	Total de água consumida em uso doméstico (lts.)	/	População total (cidade)	N/A	N/A	N/A

I_199	Uso de energia elétrica residencial total <i>per capita</i> (kWh/ano)	ABNT ISO 37120/2017	7.1	Essencial	F - Equipamentos públicos e infraestrutura	Não possui	Lei Geral	9, 18 (XIV)	Desejável	Índice	Numérica	<i>Per capita</i>	Anual	Município	Total de energia elétrica residencial consumida (kWh)	/	População total (município)	N/A	N/A	N/A
I_200	Porcentagem da população da cidade com acesso a saneamento melhorado	ABNT ISO 37120/2017	21.3	Essencial	F - Equipamentos públicos e infraestrutura	A - Saúde e vida	Lei Geral	6, 42 (I)	Desejável	Índice	Numérica	%	Anual	Perímetro Urbano - Distrito Sede	Total de imóveis residenciais com instalações sanitárias adequadas	x	Média de moradores por residência	/	População total (cidade)	x 100
I_201	Porcentagem de coleta de esgoto da cidade que recebe tratamento primário	ABNT ISO 37120/2017	20.3	Essencial	F - Equipamentos públicos e infraestrutura	A - Saúde e vida	Lei Geral	6, 42	Desejável	Taxa	Numérica	%	Anual	Perímetro Urbano - Distrito Sede	Esgoto total coletado que recebeu tratamento primário (m³)	/	Esgoto total produzido e coletado (m³)	x 100	N/A	N/A
I_202	Porcentagem de coleta de esgoto da cidade que recebe tratamento secundário	ABNT ISO 37120/2017	20.4	Essencial	F - Equipamentos públicos e infraestrutura	A - Saúde e vida	Lei Geral	6, 42	Desejável	Taxa	Numérica	%	Anual	Perímetro Urbano - Distrito Sede	Esgoto total coletado que recebeu tratamento secundário (m³)	/	Esgoto total produzido e coletado (m³)	x 100	N/A	N/A
I_203	Porcentagem de coleta de esgoto da cidade que recebe tratamento terciário	ABNT ISO 37120/2017	20.5	Essencial	F - Equipamentos públicos e infraestrutura	A - Saúde e vida	Lei Geral	6, 42	Desejável	Taxa	Numérica	%	Anual	Perímetro Urbano - Distrito Sede	Esgoto total coletado que recebeu tratamento terciário (m³)	/	Esgoto total produzido e coletado (m³)	x 100	N/A	N/A
I_204	Estações de radiobase localizadas na zona rural e na área de expansão urbana	Próprio	P81	S/I	F - Equipamentos públicos e infraestrutura	Não possui	Lei Geral	50 (IX), 55 (VII)	Desejável	D. Absoluto	Numérica	Total absoluto	Anual	Zona Rural e de Expansão Urbana	Total de estações de radiobase instaladas na Zona Rural e na Área de Expansão Urbana	N/A	N/A	N/A	N/A	N/A
I_205	Razão da área coberta por serviços de telefonia na zona rural e de expansão urbana (%)	Próprio	P82	S/I	F - Equipamentos públicos e infraestrutura	Não possui	Lei Geral	50 (IX), 55 (VII)	Desejável	Taxa	Numérica	%	Anual	Zona Rural e de Expansão Urbana	Total de área coberta por serviços de telefonia e internet móvel nas zonas rural e na área de expansão urbana (km²)	/	Total de área das zonas rural e da área de expansão urbana (km²)	x 100	N/A	N/A
I_206	Porcentagem de área da cidade coberta por internet aberta fornecida pelo Município	ISO 37122/2019	18.3	Adicional (SM)	F - Equipamentos públicos e infraestrutura	Não possui	Lei Geral	50 (IX)	Desejável	Taxa	Numérica	%	Anual	Perímetro Urbano - Distrito Sede	Total de área com internet de acesso aberto (km²)	/	Total de área da cidade (km²)	x 100	N/A	N/A
I_207	Porcentagem da população da cidade com acesso a banda larga suficientemente rápida	ISO 37122/2019	18.1	Essencial (SM)	F - Equipamentos públicos e infraestrutura	Não possui	Lei Geral	50 (IX)	Desejável	Índice	Numérica	%	Anual	Perímetro Urbano - Distrito Sede	Total de imóveis residenciais com acesso à internet com velocidade acima de 256kb de download e upload	x	Média de moradores por residência	/	População total (cidade)	x 100
I_208	Porcentagem dos serviços de transporte público da cidade cobertos por sistema unificado de pagamento	ISO 37122/2019	19.6	Adicional (SM)	G (M) - Planejamento urbano	F - Equipamentos públicos e infraestrutura	Lei Geral	18 (XV), 44 (III)	Desejável	Taxa	Numérica	%	Anual	Município	Total de serviços de transporte coletivo (modais) com integração por sistema unificado de preços e pagamento	/	Total de serviços de transporte coletivo (modais)	x 100	N/A	N/A
I_209	Porcentagem das vagas de estacionamento públicas equipadas com sistema de pagamento eletrônico	ISO 37122/2019	19.7	Adicional (SM)	F - Equipamentos públicos e infraestrutura	Não possui	Lei Geral	40 (II)	Desejável	Taxa	Numérica	%	Anual	Perímetro Urbano - Distrito Sede	Total de vagas de estacionamento públicas com sistemas eletrônicos de pagamento	/	Total de vagas de estacionamento públicas	x 100	N/A	N/A
I_210	Porcentagem das vagas de estacionamento públicas equipadas com sistemas de disponibilidade em tempo real	ISO 37122/2019	19.8	Adicional (SM)	F - Equipamentos públicos e infraestrutura	Não possui	Lei Geral	40 (II)	Desejável	Taxa	Numérica	%	Anual	Perímetro Urbano - Distrito Sede	Total de vagas de estacionamento públicas com sistemas de análise de disponibilidade em tempo real	/	Total de vagas de estacionamento públicas	x 100	N/A	N/A
I_211	Porcentagem da iluminação pública gerida por sistema de gestão de iluminação pública	ISO 37122/2019	7.6	Essencial (SM)	F - Equipamentos públicos e infraestrutura	Não possui	Lei Geral	40 (II)	Desejável	Taxa	Numérica	%	Anual	Perímetro Urbano - Distrito Sede	Total de pontos de luz da iluminação pública controlados por sistema de gestão de iluminação pública	/	Total de pontos de luz da iluminação pública	x 100	N/A	N/A
I_212	Vias dos perímetros urbanos dos distritos rurais e patrimônios com galerias pluviais implantadas (%)	Próprio	P83	S/I	F - Equipamentos públicos e infraestrutura	Não possui	Lei Geral	56 (II, IV)	Desejável	Taxa	Numérica	%	Anual	Perímetro Urbano - Exceto Distrito Sede	Total de vias dos perímetros urbanos dos distritos rurais e patrimônios com galerias pluviais implantadas (km)	/	Total de vias dos distritos rurais e patrimônios (perímetros urbanos) (km)	x 100	N/A	N/A
I_213	Vias com fiação subterrânea de energia elétrica, telefonia, internet e tv à cabo (km)	Próprio	P84	S/I	F - Equipamentos públicos e infraestrutura	Não possui	Lei Geral	55 (VII)	Desejável	D. Absoluto	Numérica	Quilômetros	Anual	Perímetro Urbano - Distrito Sede	Total de vias com fiação subterrânea de energia elétrica, telefonia, internet e tv à cabo (km)	N/A	N/A	N/A	N/A	N/A
I_214	Número de estação de carregamento para veículos elétricos por veículo elétrico registrado	ISO 37122/2019	7.10	Essencial (SM)	F - Equipamentos públicos e infraestrutura	Não possui	Lei Geral	44 (VII), 52 (VIII)	Desejável	Índice	Numérica	Dado relativo	Anual	Município	Total de pontos de recarga de veículos elétricos	/	Total de veículos elétricos e híbridos	N/A	N/A	N/A
I_215	Frota de ônibus com acessibilidade para pessoas com deficiência - Piso Rebaixado	PCS/ODS	11.2e	S/I	F - Equipamentos públicos e infraestrutura	Não possui	Lei Geral	6, 40 (VIII), 59	Desejável	Taxa	Numérica	%	Anual	Município	Total de ônibus do transporte coletivo com piso rebaixado para pessoas com deficiência	/	Total de ônibus do transporte coletivo	x 100	N/A	N/A
I_216	Porcentagem das faixas de pedestres equipadas com sinais acessíveis para pedestres	ISO 37122/2019	13.3	Adicional (SM)	F - Equipamentos públicos e infraestrutura	Não possui	Lei Geral	18 (XV), 59, 117 (III)	Desejável	Taxa	Numérica	%	Anual	Perímetro Urbano - Distrito Sede	Total de faixas de pedestres com sinalização visual ou sonora de intervalos para ser atravessada	/	Total de faixas de pedestres	x 100	N/A	N/A
I_217	Porcentagem de imóveis residenciais localizada em zonas de alto risco	ISO 37123/2018	12.7	S/I	G (H) - Planejamento urbano	A - Saúde e vida	Lei Geral	48 (IV), 56 (I, VIII), 65 (VII), 90 (III)	Prioritário	Taxa	Cartográfica e numérica	%	Anual	Perímetro Urbano - Distrito Sede	Total de imóveis residenciais localizados em zonas de alto risco	/	Total de imóveis residenciais	x 100	N/A	N/A
I_218	Déficit habitacional	PCS/ODS	11.1	S/I	G (H) - Planejamento urbano	H - Economia e renda	Lei Geral	18 (XIV), 39 (VI, XI, XII), 55 (IX, XI), 64 (IV), 65 (VIII, IX), 90 (V)	Prioritário	Índice	Numérica	-	Anual	Município	Metodologia de cálculo específica	N/A	N/A	N/A	N/A	N/A
I_219	Porcentagem da população urbana morando em favelas (assentamentos precários)	ABNT ISO 37120/2017	15.1	Essencial	G (H) - Planejamento urbano	A - Saúde e vida	Lei Geral	18 (XIV), 39 (VI, XI, XII), 55 (IX, XI), 64 (IV), 65 (VIII, IX), 90 (V)	Prioritário	Taxa	Numérica	%	Próximo Censo	Perímetro Urbano - Distrito Sede	População total que reside em favelas e comunidades urbanas	/	População total (cidade)	x 100	N/A	N/A
I_220	Porcentagem de área de assentamentos informais em função da Total de área da cidade	ABNT ISO 37120/2017	19.3	Apoio	G (H) - Planejamento urbano	Não possui	Lei Geral	18 (XIV), 39 (VI, XI, XII), 55 (IX, XI), 64 (IV), 65 (VIII, IX), 90 (V)	Prioritário	Taxa	Numérica	%	Próximo Censo	Perímetro Urbano - Distrito Sede	Total de área dos assentamentos informais (km²)	/	Total de área da cidade (km²)	x 100	N/A	N/A
I_221	Habitações de Interesse Social entregues	Próprio	P26	S/I	G (H) - Planejamento urbano	Não possui	Lei Geral	18 (XIV), 39 (X), 55 (IX, XI), 65 (VIII, IX)	Prioritário	D. Absoluto	Numérica	Total absoluto	Anual	Perímetro Urbano - Distrito Sede	Total de habitações de interesse social entregues	N/A	N/A	N/A	N/A	N/A
I_222	Habitações de Interesse Social entregues dentro da Área Especial de Interesse Social (AEIS)	Próprio	P27	S/I	G (H) - Planejamento urbano	Não possui	Lei Geral	55 (IX), 66 (I)	Prioritário	D. Absoluto	Numérica	Total absoluto	Anual	AEIS	Total de habitações de Interesse Social entregues dentro da Área Especial de Interesse Social (AEIS)	N/A	N/A	x 100	N/A	N/A
I_223	Famílias reassentadas a até 2km do local de origem (%)	Próprio	P28	S/I	G (H) - Planejamento urbano	G (OS) - Planejamento urbano	Lei Geral	55 (IX), 66 (I)	Prioritário	Taxa	Numérica	%	Anual	Perímetro Urbano - Distrito Sede	Total de famílias reassentadas em habitações de interesse social localizadas a até 2km do local de sua origem	/	Total de famílias reassentadas	x 100	N/A	N/A
I_224	Titulações entregues para ocupantes de imóveis que foram objeto de Regularização Fundiária	Próprio	P29	S/I	G (H) - Planejamento urbano	Não possui	Lei Geral	18 (XX), 66, 92	Prioritário	D. Absoluto	Numérica	Total absoluto	Anual	Perímetro Urbano - Distrito Sede	Total de imóveis residenciais que passaram pelo processo de regularização fundiária	N/A	N/A	N/A	N/A	N/A
I_225	Famílias de baixa renda que receberam assistência técnica pública e gratuita para a construção de habitações de interesse social	Próprio	P30	S/I	G (H) - Planejamento urbano	Não possui	Lei Geral	39 (X)	Prioritário	D. Absoluto	Numérica	Total absoluto	Anual	Perímetro Urbano - Distrito Sede	Total de famílias de baixa renda que receberam assistência técnica pública e gratuita para a construção de habitações de interesse social	N/A	N/A	N/A	N/A	N/A
I_226	Aplicação dos instrumentos urbanísticos - Aluguel Social	Próprio	P31	S/I	G (H) - Planejamento urbano	Não possui	Lei Geral	39 (VII) 65 (VIII)	Desejável	D. Absoluto	Numérica	Total absoluto	Anual	Perímetro Urbano - Distrito Sede	Total de famílias atendidas pelo aluguel social	N/A	N/A	N/A	N/A	N/A
I_227	Quilômetros de ciclovias e ciclofaixas por 100.000 habitantes	ABNT ISO 37120/2017	18.7	Apoio	G (M) - Planejamento urbano	E - Meio ambiente	Lei Geral	58 (V, VI)	Prioritário	Índice	Cartográfica e numérica	Por 100.000 habitantes	Anual	Perímetro Urbano - Distrito Sede	Total de ciclovias e ciclofaixas (km)	/	População total (cidade)	x 100.000	N/A	N/A
I_228	Quilômetros de sistema de transporte público de média capacidade por 100.000 habitantes	ABNT ISO 37120/2017	18.2	Essencial	G (M) - Planejamento urbano	F - Equipamentos públicos e infraestrutura	Lei Geral	18 (XV), 44 (I, III), 59	Prioritário	Índice	Numérica	Por 100.000 habitantes	Anual	Município	Total de sistemas de transporte coletivo de média capacidade (VLT, bondes, ônibus, trólebus, serviço leve de transporte de passageiros) (km)	/	População total (município)	x 100.000	N/A	N/A

I_229	Corredores exclusivos de ônibus	PCS/ODS	11.2	S/I	G (M) - Planejamento urbano	F - Equipamentos públicos e infraestrutura	Lei Geral	18 (XV), 44 (III), 59 (V)	Prioritário	Taxa	Cartográfica e numérica	%	Anual	Perímetro Urbano - Distrito Sede	Total de corredores exclusivos para ônibus (km)	/	Extensão total das vias da cidade (km)	x 100	N/A	N/A
I_230	Número anual de viagens em transporte público per capita	ABNT ISO 37120/2017	18.3	Essencial	G (M) - Planejamento urbano	F - Equipamentos públicos e infraestrutura	Lei Geral	18 (XV), 44 (I, III), 59 (V)	Prioritário	Índice	Numérica	Per capita	Anual	Município	Total de viagens de transporte coletivo	/	População total (município)	N/A	N/A	N/A
I_231	Número de passageiros do transporte coletivo municipal	Próprio	P32	Essencial	G (M) - Planejamento urbano	F - Equipamentos públicos e infraestrutura	Lei Geral	18 (XV), 44 (III), 59 (V)	Prioritário	D. Absoluto	Numérica	Total absoluto	Anual	Município	Total de passageiros do transporte coletivo	N/A	N/A	-	N/A	N/A
I_232	Número de automóveis privados per capita	ABNT ISO 37120/2017	18.4	Essencial	G (M) - Planejamento urbano	H - Economia e renda	Lei Geral	44 (I, VII), 59 (III)	Prioritário	Índice	Numérica	Per capita	Anual	Município	Total de automóveis privados registrados na cidade (exceto os de entrega/carga)	/	População total (município)	N/A	N/A	N/A
I_233	Congestionamentos - Existência de sistema de monitoramento	PCS/ODS	11.2a	S/I	G (M) - Planejamento urbano	Não possui	Lei Geral	18 (V), 40 (II), 44 (I)	Prioritário	Sim/Não	Textual	Sim/Não	Anual	Município	Existência de sistema de monitoramento do congestionamento em funcionamento	N/A	N/A	N/A	N/A	N/A
I_234	Congestionamentos - Extensão das vias monitoradas	PCS/ODS	11.2b	S/I	G (M) - Planejamento urbano	Não possui	Lei Geral	18 (V), 40 (II), 44 (I)	Prioritário	D. Absoluto	Numérica	Quilômetros	Anual	Perímetro Urbano - Distrito Sede	Extensão total das vias monitoradas (km)	N/A	N/A	N/A	N/A	N/A
I_235	Congestionamentos - Índice de congestionamentos	PCS/ODS	11.2c	S/I	G (M) - Planejamento urbano	Não possui	Lei Geral	18 (V), 40 (II), 44 (I)	Prioritário	Média	Numérica	Quilômetros	Anual	Município	Total de trechos congestionados em horário de pico (km)	N/A	N/A	N/A	N/A	N/A
I_236	Atropelamentos	PCS/ODS	3.6a	S/I	G (M) - Planejamento urbano	A - Saúde e vida	Lei Geral	59	Prioritário	Índice	Numérica	Por 10.000 habitantes	Anual	Município	Total de atropelamentos	/	População total (município)	x 10.000	N/A	N/A
I_237	Mortes no trânsito - Bicicleta	PCS/ODS	3.6b	S/I	G (M) - Planejamento urbano	A - Saúde e vida	Lei Geral	42 (VII), 58 (V, VI), 59 (IX)	Prioritário	Taxa	Numérica	Por 10.000 habitantes	Anual	Município	Total de mortes no trânsito (bicicletas)	/	População total (município)	x 10.000	N/A	N/A
I_238	Mortes no trânsito - Motocicleta	PCS/ODS	3.6c	S/I	G (M) - Planejamento urbano	A - Saúde e vida	Lei Geral	42 (VII), 59 (IV)	Prioritário	Taxa	Numérica	Por 10.000 habitantes	Anual	Município	Total de mortes no trânsito (motocicleta)	/	População total (município)	x 10.000	N/A	N/A
I_239	Mortes no trânsito - Automóveis e caminhonetes	PCS/ODS	3.6d	S/I	G (M) - Planejamento urbano	A - Saúde e vida	Lei Geral	42 (VII), 59 (IV)	Prioritário	Taxa	Numérica	Por 10.000 habitantes	Anual	Município	Total de mortes no trânsito (automóveis e caminhonetes)	/	População total (município)	x 10.000	N/A	N/A
I_240	Orçamento do município destinado ao transporte público	PCS/ODS	11.2	S/I	G (M) - Planejamento urbano	D - Governança, governo e participação popular	Lei Geral	44 (II)	Desejável	Taxa	Numérica	%	Anual	Município	Orçamento total municipal alocado ao transporte coletivo (R\$)	/	Orçamento total municipal alocado à área de transporte (R\$)	x 100	N/A	N/A
I_241	Porcentagem de semáforos inteligentes	ISO 37122/2019	19.9	Essencial (SM)	G (M) - Planejamento urbano	F - Equipamentos públicos e infraestrutura	Lei Geral	59 (IV)	Desejável	Taxa	Numérica	%	Anual	Município	Total de semáforos inteligentes	/	Total de semáforos	x 100	N/A	N/A
I_242	Quilômetros de sistema de transporte público de alta capacidade por 100.000 habitantes	ABNT ISO 37120/2017	18.1	Essencial	G (M) - Planejamento urbano	F - Equipamentos públicos e infraestrutura	Lei Geral	18 (XV), 44 (I, III), 58 (V), 59	Desejável	Índice	Numérica	Por 100.000 habitantes	Anual	Município	Total de sistemas de transporte coletivo de alta capacidade (metrô e trens urbanos) (km)	/	População total (município)	x 100.000	N/A	N/A
I_243	Porcentagem de veículos autônomos dentre os veículos registrados na cidade	ISO 37122/2019	19.11	Adicional (SM)	G (M) - Planejamento urbano	Não possui	Lei Geral	52 (VIII)	Desejável	Taxa	Numérica	%	Anual	Município	Total de veículos com direção autônoma registrados	/	Total de veículos registrados	x 100	N/A	N/A
I_244	Número total de domicílios ocupados (próprios ou alugados)	ABNT ISO 37120/2017	B1	Perfil	G (OS) - Planejamento urbano	H - Economia e renda	Lei Geral	5 (V), 7 (III), 11, 18 (V), 26 (II), 39 (II), 55 (I), 65, 74, 75, 76, 77, 81	Prioritário	D. Absoluto	Numérica	Total absoluto	Próximo Censo	Município	Total de imóveis residenciais ocupados (próprios ou alugados)	N/A	N/A	N/A	N/A	N/A
I_245	Pessoas por domicílio	ABNT ISO 37120/2017	B1	Perfil	G (OS) - Planejamento urbano	H - Economia e renda	Lei Geral	6, 55 (I), 57 (I), 64 (II, III), 65	Prioritário	Média	Numérica	Dado relativo	Anual	Perímetro Urbano - Distrito Sede	População total (município)	/	Total de imóveis residenciais	N/A	N/A	N/A
I_246	Densidade populacional (por quilômetro quadrado)	ABNT ISO 37120/2017	B1	Perfil	G (OS) - Planejamento urbano	Não possui	Lei Geral	6, 55 (I), 57 (I), 64 (II, III), 65	Prioritário	Índice	Numérica	Dado relativo	Anual	Perímetro Urbano - Distrito Sede	População total (cidade)	/	Total de área da cidade (km²)	N/A	N/A	N/A
I_247	Densidade de domicílios (por quilômetro quadrado)	ABNT ISO 37120/2017	B1	Perfil	G (OS) - Planejamento urbano	Não possui	Lei Geral	6, 55 (I), 57 (I), 64 (II, III), 65	Prioritário	Índice	Numérica	Dado relativo	Anual	Perímetro Urbano - Distrito Sede	Total de imóveis residenciais	/	Total de área da cidade (km²)	N/A	N/A	N/A
I_248	Porcentagem da população da cidade vivendo em áreas de média a alta densidade populacional	ISO 37122/2019	21.4	Essencial (SM)	G (OS) - Planejamento urbano	Não possui	Lei Geral	6, 55 (I), 57 (I), 64 (II, III), 65	Prioritário	Índice	Cartográfica e numérica	%	Anual	Perímetro Urbano - Distrito Sede	Total de imóveis residenciais em áreas de média a alta densidade populacional	X	Média de moradores por residência	/	População total (cidade)	X 100
I_249	Lotes inferiores a 20.000m² e/ou com piscinas localizados fora da zona urbana	Próprio	P33	S/I	G (OS) - Planejamento urbano	Não possui	Lei Geral	48 (III, V)	Prioritário	D. Absoluto	Numérica	Total absoluto	Anual	Zona Rural e de Expansão Urbana	Total de lotes inferiores a 20.000m² e/ou com piscinas localizados fora da zona urbana	N/A	N/A	N/A	N/A	N/A
I_250	Aplicação dos instrumentos urbanísticos - Outorga Onerosa do Direito de Construir	Próprio	P34	S/I	G (OS) - Planejamento urbano	Não possui	Lei Geral	39 (VII), 65 (XI), 97, 98, 99, 100, 101, 102	Desejável	D. Absoluto	Cartográfica e numérica	Total absoluto	Anual	Perímetro Urbano - Distrito Sede	Total de potencial construtivo adicionado por meio de outorgas onerosas (m²)	N/A	N/A	N/A	N/A	N/A
I_251	Aplicação dos instrumentos urbanísticos - Transferência do Direito de Construir	Próprio	P35	S/I	G (OS) - Planejamento urbano	Não possui	Lei Geral	39 (VII), 104 e 105	Desejável	D. Absoluto	Cartográfica e numérica	Total absoluto	Anual	Perímetro Urbano - Distrito Sede	Total de transferências do direito de construir emitidas	N/A	N/A	N/A	N/A	N/A
I_252	Aplicação dos instrumentos urbanísticos - Operação Urbana Consorciada	Próprio	P36	S/I	G (OS) - Planejamento urbano	Não possui	Lei Geral	106, 107, 108, 109	Desejável	D. Absoluto	Cartográfica e numérica	Total absoluto	Anual	Perímetro Urbano - Distrito Sede	Total de área envolvida em operações urbanas consorciadas (m²)	N/A	N/A	N/A	N/A	N/A
I_253	Imóveis residenciais inseridos em sistema de condomínio vertical	Próprio	P85	S/I	G (OS) - Planejamento urbano	Não possui	Lei Geral	66 (VI)	Desejável	D. Absoluto	Numérica	Total absoluto	Anual	Perímetro Urbano - Distrito Sede	Total de imóveis residenciais em sistemas de condomínio vertical	N/A	N/A	N/A	N/A	N/A
I_254	Imóveis residenciais inseridos em sistema de condomínio horizontal	Próprio	P86	S/I	G (OS) - Planejamento urbano	Não possui	Lei Geral	66 (VI)	Desejável	D. Absoluto	Numérica	Total absoluto	Anual	Perímetro Urbano - Distrito Sede	Total de imóveis residenciais em sistema de condomínio horizontal	N/A	N/A	N/A	N/A	N/A
I_255	Área loteada para usos urbanos na ZEU-RES (%)	Próprio	P87	S/I	G (OS) - Planejamento urbano	Não possui	Lei Geral	57 (I), 64, 75 (II)	Desejável	Taxa	Numérica	%	Anual	ZEU-RES	Total de área loteada para fins urbanos na área de expansão urbana (km²)	/	Total de área de expansão urbana (km²)	x 100	N/A	N/A
I_256	Análises automáticas de uso do solo com resultado positivo (%)	Próprio	P37	S/I	G (US) - Planejamento urbano	H - Economia e renda	Lei Geral	40 (II), 60, 61 (II)	Prioritário	Taxa	Numérica	%	Anual	Perímetro Urbano - Distrito Sede	Total de processos automatizados de análise de uso do solo (sem óbice)	/	Total de processos automatizados de análise de uso do solo	x 100	N/A	N/A
I_257	Porcentagem da população que vive a mais de 1km de uma loja varejista de alimentos (Grocery)	ISO 37123/2018	19.2	S/I	G (US) - Planejamento urbano	H - Economia e renda	Lei Geral	50 (IV), 55 (I), 60, 62	Prioritário	Índice	Numérica	%	Anual	Perímetro Urbano - Distrito Sede	Total de imóveis residenciais em raio de 1km de um comércio varejista com predominância de alimentos (grupos G47.1 e G47.2 do CONCLA, exceto CNAE 4729601)	x	Média de moradores por residência	/	População total (cidade)	x 100
I_258	População que vive a menos de 1km de uma farmácia (%)	Próprio	P38	S/I	G (US) - Planejamento urbano	H - Economia e renda	Lei Geral	50 (IV), 55 (I), 60, 62	Prioritário	Índice	Numérica	%	Anual	Perímetro Urbano - Distrito Sede	Total de imóveis residenciais em raio de 1km de uma farmácia (Classe 4771-7 do CONCLA, exceto 4771-7/04)	x	Média de moradores por residência	/	População total (cidade)	x 100

I_259	Imóveis com ocupação de tipo "residencial" com estabelecimentos ativos (%)	Próprio	P39	S/I	G (US) - Planejamento urbano	H - Economia e renda	Lei Geral	61	Prioritário	Taxa	Numérica	%	Anual	Perímetro Urbano - Distrito Sede	Total de imóveis com ocupação de tipo "residencial" com estabelecimentos ativos	/	Total de imóveis com ocupação de tipo "residencial"	x 100	N/A	N/A		
I_260	Novos estabelecimentos licenciados em ZRs ou ZUMs (%)	Próprio	P40	S/I	G (US) - Planejamento urbano	Não possui	Lei Geral	55 (I), 60	Prioritário	Taxa	Numérica	%	Anual	Perímetro Urbano - Distrito Sede	Total de novos estabelecimentos licenciados em ZRs e ZUMs	/	Total de novos estabelecimentos licenciados	x 100	N/A	N/A		
I_261	Estabelecimentos comerciais e de serviços ativos localizados fora do quadrilátero central (%)	Próprio	P41	S/I	G (US) - Planejamento urbano	H - Economia e renda	Lei Geral	60 (IV), 62 (I)	Prioritário	Taxa	Numérica	%	Anual	Município	Total de estabelecimentos comerciais e de serviços ativos localizados fora do quadrilátero central	/	Total de estabelecimentos comerciais e de serviços ativos da cidade	x 100	N/A	N/A		
I_262	Imóveis com ocupação de tipos não residenciais com estabelecimentos ativos (%)	Próprio	P42	S/I	G (US) - Planejamento urbano	H - Economia e renda	Lei Geral	60 (IV), 62 (I)	Prioritário	Taxa	Numérica	%	Anual	Município	Total de imóveis com ocupação de tipos não residenciais com estabelecimentos ativos	/	Total de imóveis com ocupação de tipos não residenciais	x 100	N/A	N/A		
I_263	Estabelecimentos ativos na ZEU-IND	Próprio	P43	S/I	G (US) - Planejamento urbano	H - Economia e renda	Lei Geral	18 (II), 47 (II)	Prioritário	D. Absoluto	Numérica	Total absoluto	Anual	ZEU-IND	Total de estabelecimentos ativos na Zona de Expansão Urbana ao longo das rodovias	N/A	N/A	N/A	N/A	N/A		
I_264	Estabelecimentos ativos nos perímetros urbanos dos distritos rurais e patrimônios (Por 10.000 habitantes)	Próprio	P44	S/I	G (US) - Planejamento urbano	H - Economia e renda	Lei Geral	18 (I), 50 (IV)	Prioritário	Índice	Numérica	Por 10.000 habitantes	Próximo Censo	Perímetro Urbano - Exceto Distrito Sede	Total de estabelecimentos ativos nos perímetros urbanos dos distritos rurais e patrimônios	/	População total (perímetros urbanos de distritos rurais e patrimônios)	x 10.000	N/A	N/A		
I_265	Estabelecimentos ativos de alimentação, turismo, lazer, cultura ou esporte localizados fora do Distrito Sede	Próprio	P45	S/I	G (US) - Planejamento urbano	H - Economia e renda	Lei Geral	22, 24, 43, 49, 50 (VI)	Prioritário	D. Absoluto	Numérica	Total absoluto	Anual	Município (Exceto Distrito Sede)	Total de estabelecimentos ativos de alimentação, turismo, lazer, cultura ou esporte localizados fora do Distrito Sede	N/A	N/A	N/A	N/A	N/A		
I_266	Total de estabelecimentos PGRU localizados a menos de 50 metros de imóveis residenciais (%)	Próprio	P46	S/I	G (US) - Planejamento urbano	Não possui	Lei Geral	69 (II, III)	Prioritário	Taxa	Numérica	%	Anual	Perímetro Urbano - Distrito Sede	Total de estabelecimentos PGRU localizados a menos de 50 metros de imóveis residenciais	/	Total de estabelecimentos PGRU	x 100	N/A	N/A		
I_267	Total de estabelecimentos PGR localizados a menos de 50 metros de imóveis residenciais (%)	Próprio	P47	S/I	G (US) - Planejamento urbano	Não possui	Lei Geral	69 (II, III)	Prioritário	Taxa	Numérica	%	Anual	Perímetro Urbano - Distrito Sede	Total de estabelecimentos PGR localizados a menos de 50 metros de imóveis residenciais	/	Total de estabelecimentos PGR	x 100	N/A	N/A		
I_268	Aplicação dos instrumentos urbanísticos - Estudo de Impacto de Vizinhança (Termo de Referência)	Próprio	P48	S/I	G (US) - Planejamento urbano	Não possui	Lei Geral	114, 115, 116, 117, 118	Desejável	D. Absoluto	Numérica	Total absoluto	Anual	Perímetro Urbano - Distrito Sede	Total de termos de referência de EIV emitidos	N/A	N/A	N/A	N/A	N/A		
I_269	Solo não parcelado para fins urbanos localizado dentro do perímetro urbano (%)	Próprio	P49	S/I	G (OS) - Planejamento urbano	Não possui	Lei Geral	65, 74, 75, 76, 77, 78	Prioritário	Taxa	Cartográfica e numérica	%	Anual	Perímetro Urbano - Distrito Sede	Total de área das glebas não parceladas para fins urbanos localizadas dentro do perímetro urbano (km²)	/	Total de área do perímetro urbano (km²)	x 100	N/A	N/A		
I_270	Lotes sem uso em loteamentos entregues a mais de 5 anos (%)	Próprio	P50	S/I	G (OS) - Planejamento urbano	Não possui	Lei Geral	18 (VIII), 65, 74, 75, 81, 82, 86 (IV)	Prioritário	Taxa	Cartográfica e numérica	%	Anual	Perímetro Urbano - Distrito Sede	Total de lotes sem uso em loteamentos entregues a mais de 5 anos	/	Total de lotes em loteamentos entregues a mais de 5 anos	x 100	N/A	N/A		
I_271	Lotes sem uso em loteamentos entregues a até 5 anos (%)	Próprio	P51	S/I	G (OS) - Planejamento urbano	Não possui	Lei Geral	18 (VIII), 65, 74, 75, 81, 82, 86 (IV)	Prioritário	Taxa	Cartográfica e numérica	%	Anual	Perímetro Urbano - Distrito Sede	Total de lotes sem uso em loteamentos entregues a até 5 anos	/	Total de lotes em loteamentos entregues a até 5 anos	x 100	N/A	N/A		
I_272	Imóveis edificadas não utilizadas	Próprio	P52	S/I	G (OS) - Planejamento urbano	Não possui	Lei Geral	18 (VIII), 65, 74, 75, 81, 82, 86 (IV)	Prioritário	D. Absoluto	Numérica	Total absoluto	Anual	Perímetro Urbano - Distrito Sede	Total de imóveis não utilizados	N/A	N/A	N/A	N/A	N/A		
I_273	Imóveis edificadas subutilizados	Próprio	P53	S/I	G (OS) - Planejamento urbano	Não possui	Lei Geral	18 (VIII), 65, 74, 75, 81, 82, 86 (IV)	Prioritário	D. Absoluto	Numérica	Total absoluto	Anual	Perímetro Urbano - Distrito Sede	Total de imóveis subutilizados	N/A	N/A	N/A	N/A	N/A		
I_274	Lotes com Alvará de Licença para Demolição sem projetos de construção aprovados nos 5 anos seguintes (%)	Próprio	P54	S/I	G (OS) - Planejamento urbano	Não possui	Lei Geral	18 (XI), 64 (III)	Prioritário	Taxa	Numérica	%	Anual	Perímetro Urbano - Distrito Sede	Total de lotes com Alvará de Licença para Demolições expedido 5 anos atrás que tiveram Alvará de Licença para Construção expedido desde então (acumulado)	/	Total de lotes com Alvará de Licença para Demolições expedido 5 anos atrás	x 100	N/A	N/A		
I_275	Vazios urbanos líquidos do perímetro urbano (%)	Próprio	P55	S/I	G (OS) - Planejamento urbano	Não possui	Lei Geral	18 (XI), 64 (III)	Prioritário	Índice	Numérica	%	Anual	Perímetro Urbano - Distrito Sede	Metodologia de cálculo específica	N/A	N/A	N/A	N/A	N/A		
I_276	Aplicação dos instrumentos urbanísticos - Imposto sobre a Propriedade Predial e Territorial Urbana (IPTU) Progressivo no Tempo	Próprio	P56	S/I	G (OS) - Planejamento urbano	Não possui	Lei Geral	39 (VII), 81, 82, 83, 84	Desejável	D. Absoluto	Numérica	Total absoluto	Anual	Perímetro Urbano - Distrito Sede	Total de imóveis alvo do instrumento de IPTU progressivo no tempo	N/A	N/A	N/A	N/A	N/A		
I_277	Aplicação dos instrumentos urbanísticos - Parcelamento, Edificação ou Utilização Compulsórios (PEUC)	Próprio	P57	S/I	G (OS) - Planejamento urbano	Não possui	Lei Geral	65 (I), 74, 75, 76, 77, 78	Desejável	D. Absoluto	Cartográfica e numérica	Total absoluto	Anual	Perímetro Urbano - Distrito Sede	Total de imóveis alvo do instrumento de Parcelamento, Edificação ou Utilização Compulsórios (PEUC)	N/A	N/A	N/A	N/A	N/A		
I_278	PIB per capita da cidade (USD)	ABNT ISO 37120/2017	B1	Perfil	H - Economia e renda	Não possui	Lei Geral	7 (VI)	Prioritário	Índice	Numérica	Per capita	Anual	Município	PIB total de Londrina (USD)	/	População total (município)	x Cot. USD	N/A	N/A		
I_279	Renda familiar média (USD)	ABNT ISO 37120/2017	B1	Perfil	H - Economia e renda	Não possui	Lei Geral	50, 61, 65 (VIII)	Prioritário	Média	Numérica	Dólares	Anual	Município	Total de rendas familiares (USD)	/	Total de famílias	x Cot. USD	N/A	N/A		
I_280	Índice de Desenvolvimento Humano (IDH) municipal	PCS/ODS	10.2	S/I	H - Economia e renda	Não possui	Lei Geral	41 (III)	Prioritário	Índice	Numérica	-	Anual	Município	Metodologia de cálculo específica	N/A	N/A	N/A	N/A	N/A		
I_281	Porcentagem da população vivendo abaixo da linha de pobreza	ABNT ISO 37120/2017	5.3	Essencial	H - Economia e renda	Não possui	Lei Geral	39 (X), 55, 57 (II), 61	Prioritário	Índice	Numérica	%	Anual	Município	Famílias com rendimento abaixo da linha da pobreza	x	Média de pessoas das famílias caracterizadas abaixo da linha da pobreza	/	População total (município)	x 100	N/A	N/A
I_282	Famílias inscritas no Cadastro Único para programas sociais	PCS/ODS	1.3	S/I	H - Economia e renda	Não possui	Lei Geral	40 (VII), 41 (I, III, IV)	Prioritário	Taxa	Numérica	%	Anual	Município	Total de famílias residentes cadastradas no cadastro único (CadÚnico) com renda per capita de até meio salário mínimo	/	Total de famílias residentes cadastradas no cadastro único (CadÚnico)	x 100	N/A	N/A		
I_283	População em situação de rua	PCS/ODS	1.1	S/I	H - Economia e renda	Não possui	Lei Geral	41 (I, IV)	Prioritário	Taxa	Numérica	%	Anual	Município	Total de pessoas em situação de rua	/	População total (município)	x 100	N/A	N/A		
I_284	Taxa de desemprego da cidade	ABNT ISO 37120/2017	5.1	Essencial	H - Economia e renda	Não possui	Lei Geral	61, 62	Prioritário	Taxa	Numérica	%	Anual	Município	População total em idade ativa (15 anos ou mais) desempregada	/	Força de trabalho total	x 100	N/A	N/A		
I_285	Porcentagem da força de trabalho em empregos informais	ISO 37123/2018	5.7	S/I	H - Economia e renda	Não possui	Lei Geral	61, 62	Prioritário	Taxa	Numérica	%	Anual	Município	Total de trabalhadores informais	/	Força de trabalho total	x 100	N/A	N/A		
I_286	Percentual da força de trabalho empregada no setor de tecnologia da informação e comunicação (TIC)	ISO 37122/2019	5.3	Essencial (SM)	H - Economia e renda	Não possui	Lei Geral	47 (II, III), 52 (II), 53, 62 (III)	Prioritário	Taxa	Numérica	%	Anual	Município	Total de pessoas empregadas no setor TIC	/	Força de trabalho total	x 100	N/A	N/A		
I_287	Força de trabalho empregada na indústria da transformação (%)	Próprio	P58	S/I	H - Economia e renda	Não possui	Lei Geral	47 (II), 50 (IV), 52, 53 (II), 62	Prioritário	Taxa	Numérica	%	Anual	Município	Total de pessoas empregadas na indústria da transformação	/	Força de trabalho total	x 100	N/A	N/A		
I_288	Estabelecimentos de Ciência e Tecnologia da Informação ativos (por 100.000 habitantes)	Próprio	P59	S/I	H - Economia e renda	G (US) - Planejamento urbano	Lei Geral	53 (IV)	Prioritário	Índice	Numérica	Por 100.000 habitantes	Anual	Município	Total de estabelecimentos de ciência e de tecnologia da informação (Divisão 62 do CONCLA) ativos	/	População total (município)	x 100.000	N/A	N/A		

I_289	Estabelecimentos da indústria da transformação ativos (por 100.000 habitantes)	Próprio	P60	S/I	H - Economia e renda	G (US) - Planejamento urbano	Lei Geral	47 (II), 50 (IV), 52, 53 (II), 62	Prioritário	Índice	Numérica	Por 100.000 habitantes	Anual	Município	Total de estabelecimentos ativos da indústrias da transformação (Seção C do CONCLA)	/	População total (município)	x 100.000	N/A	N/A	
I_290	Numero de empresas por 100.000 habitantes	ABNT ISO 37120/2017	5.6	Apoio	H - Economia e renda	Não possui	Lei Geral	53, 57 (V), 61 (V),	Prioritário	Índice	Numérica	Por 100.000 habitantes	Anual	Município	Total de estabelecimentos	/	População total (município)	x 100.000	N/A	N/A	
I_291	Taxa de sobrevivência de novos negócios por 100.000 habitantes	ISO 37122/2019	5.2	Essencial (SM)	H - Economia e renda	Não possui	Lei Geral	5 (III), 52 (I)	Prioritário	Taxa	Numérica	Por 100.000 habitantes	Anual	Município	Total de estabelecimentos criados há 2 anos ainda em funcionamento	/	Total de estabelecimentos criados há 2 anos	x 100.000	N/A	N/A	
I_292	Participação dos estabelecimentos de Tecnologia da Informação (TI) no PIB municipal (%)	Próprio	P61	S/I	H - Economia e renda	Não possui	Lei Geral	47 (II, III), 52 (II), 53, 62 (III)	Prioritário	Taxa	Numérica	%	Anual	Município	PIB total do setor de T.I de Londrina (R\$)	/	PIB total de Londrina (R\$)	x 100	N/A	N/A	
I_293	Participação da indústria no PIB municipal	PCS/ODS	9.2	S/I	H - Economia e renda	Não possui	Lei Geral	47 (II), 50 (IV), 52, 53 (III), 61	Prioritário	Taxa	Numérica	%	Anual	Município	PIB total do setor industrial de Londrina (R\$)	/	PIB total de Londrina (R\$)	x 100	N/A	N/A	
I_294	Participação do município no PIB do estado com base nas informações do IBGE	MASTERPLAN	M7	S/I	H - Economia e renda	Não possui	Lei Geral	7 (VI)	Desejável	Taxa	Numérica	%	Anual	Município	PIB total de Londrina (R\$)	/	PIB total do Paraná (R\$)	x 100	N/A	N/A	
I_295	Taxa anual de inflação baseada na média dos últimos 5 anos	ABNT ISO 37120/2017	B1	Perfil	H - Economia e renda	Não possui	Lei Geral	-	Desejável	Taxa	Numérica	%	Anual	Município	Inflação total dos últimos 5 anos	/5	N/A	N/A	N/A	N/A	
I_296	Orçamento para a redução da desigualdade	PCS/ODS	10.3	S/I	H - Economia e renda	D - Governança, governo e participação popular	Lei Geral	36 (I), 36 (IV), 40 (III)	Desejável	Taxa	Numérica	%	Anual	Município	Orçamento total municipal alocado para ações afirmativas em políticas públicas para a redução da desigualdade (R\$)	/	Orçamento total municipal (R\$)	x 100	N/A	N/A	
I_297	Distribuição de renda (Índice Gini)	ABNT ISO 37120/2017	B1	Perfil	H - Economia e renda	Não possui	Lei Geral	14	Desejável	Índice	Numérica	-	Anual	Município	Metodologia de cálculo específica	N/A	N/A	N/A	N/A	N/A	
I_298	Pessoas com renda de até 1/4 do salário mínimo	PCS/ODS	1.2	S/I	H - Economia e renda	Não possui	Lei Geral	39 (X), 55, 57 (II), 65 (VII), 90 (IV, V)	Desejável	Taxa	Numérica	%	Próximo Censo	Município	População total com 10 anos ou mais e renda de até 1/4 do salário mínimo	/	População total com 10 anos ou mais	x 100	N/A	N/A	
I_299	Porcentagem da população com acesso a programas de assistência social	ISO 37123/2018	13.2	S/I	H - Economia e renda	Não possui	Lei Geral	40 (VII, VIII), 41 (I, II, IV)	Prioritário	Taxa	Numérica	%	Anual	Município	Total de pessoas com acesso a programas de assistência social	/	População total (município)	x 100	N/A	N/A	
I_300	Valor total repassado às famílias beneficiárias do Programa Bolsa Família	PCS/ODS	1.3	S/I	H - Economia e renda	Não possui	Lei Geral	40 (VII)	Desejável	D. Absoluto	Numérica	Reais	Anual	Município	Valor total repassado às famílias beneficiárias do Programa Bolsa Família (R\$)	N/A	N/A	N/A	N/A	N/A	
I_301	Variação da taxa de empregos baseada nos últimos 5 anos	ABNT ISO 37120/2017	B1	Perfil	H - Economia e renda	Não possui	Lei Geral	61, 62	Desejável	Taxa	Numérica	%	Próximo Censo	Município	Taxa de desemprego do ano anterior (%)	-	Taxa de desemprego de 5 anos atrás (%)	N/A	N/A	N/A	N/A
I_302	Desemprego de jovens	PCS/ODS	8.6	S/I	H - Economia e renda	Não possui	Lei Geral	41 (XVI)	Desejável	Taxa	Numérica	-	Anual	Município	Metodologia de cálculo específica	N/A	N/A	N/A	N/A	N/A	
I_303	Rendimento médio real por gênero	PCS/ODS	5.5	S/I	H - Economia e renda	Não possui	Lei Geral	5 (III), 61 (VI)	Desejável	Coefficiente	Numérica	Dado relativo	Anual	Município	Rendimento médio real das mulheres (R\$)	/	Rendimento médio real dos homens (R\$)	x 100	N/A	N/A	
I_304	Porcentagem da força de trabalho empregada nos setores de educação, pesquisa e desenvolvimento	ISO 37122/2019	5.4	Adicional (SM)	H - Economia e renda	Não possui	Lei Geral	41 (XII), 47 (II, III), 52 (II), 53, 62 (III)	Desejável	Taxa	Numérica	%	Anual	Município	Total de pessoas empregadas nos setores educação, pesquisa e desenvolvimento	/	Força de trabalho total	x 100	N/A	N/A	
I_305	Rendimento médio do trabalho principal das pessoas de 16 anos de idade ou mais	PCS/ODS	8.5	S/I	H - Economia e renda	Não possui	Lei Geral	6, 18 (I), 50, 60, 61	Desejável	Média	Numérica	Reais	Anual	Município	Rendimento total do trabalho principal da população com 16 anos ou mais (R\$)	/	População total ocupada com 16 anos ou mais	N/A	N/A	N/A	
I_306	Propriedade de imóveis	PCS/ODS	11.1	S/I	H - Economia e renda	G (S) - Planejamento urbano	Lei Geral	18 (XIV), 39 (VI, XI, XII), 55 (IX, XI), 64 (IV), 65 (VIII, IX), 90 (V)	Desejável	Taxa	Numérica	%	Anual	Perímetro Urbano - Distrito Sede	Total de imóveis locados	/	Total de imóveis	x 100	N/A	N/A	
I_307	Valor de avaliação de propriedades comerciais e industriais como uma porcentagem do valor de avaliação total de todas as propriedades	ABNT ISO 37120/2017	5.2	Essencial	H - Economia e renda	Não possui	Lei Geral	18 (VII)	Desejável	Taxa	Numérica	%	Anual	Perímetro Urbano - Distrito Sede	Valor total estimado das propriedades destinadas a usos comerciais e industriais (R\$)	/	Valor total estimado das propriedades (R\$)	x 100	N/A	N/A	
I_308	Concentração setorial do emprego	ISO 37123/2018	5.6	S/I	H - Economia e renda	Não possui	Lei Geral	47, 49, 50, 52, 60	Desejável	Taxa	Numérica	%	Anual	Município	Total de pessoas empregadas nos três maiores setores da economia da cidade	/	Força de trabalho total	x 100	N/A	N/A	
I_309	Taxa de patentes concedidas por 100.000 habitantes, com base no INPI	ABNT ISO 37120/2017	5.7	Apoio	H - Economia e renda	Não possui	Lei Geral	47 (II, III), 52 (II), 53, 62 (III)	Desejável	Índice	Numérica	Por 100.000 habitantes	Anual	Município	Total de patentes concedidas a habitantes e corporações	/	População total (município)	x 100.000	N/A	N/A	
I_310	Acesso ao crédito para pequenos empresários	PCS/ODS	9.3	S/I	H - Economia e renda	Não possui	Lei Geral	50 (II) 61 (V)	Desejável	Descrição	Textual	Descrição	Anual	Município	Existência de serviços de financiamento e crédito para pequenos empresários (ofertado pelo Município) em funcionamento	N/A	N/A	N/A	N/A	N/A	
I_311	Produtores de agricultura familiar com apoio do PRONAF	PCS/IDSC	-	S/I	H - Economia e renda	E - Meio ambiente	Lei Geral	50 (I)	Desejável	Taxa	Numérica	%	Próximo Censo Agro	Município	Total de unidades agrícolas com financiamento PRONAF	/	Total de unidades agrícolas	x 100	N/A	N/A	
I_312	Quantidade produzida de cereais, leguminosas e oleaginosas no município	PCS/ODS	2.3a	S/I	H - Economia e renda	Não possui	Lei Geral	18 (II), 50	Desejável	Coefficiente	Numérica	Dado relativo	Anual	Município	Produção total de cereais, leguminosas e oleaginosas do ano anterior (ton.)	/	Produção total de cereais, leguminosas e oleaginosas de 2 anos atrás (ton.)	x 100	N/A	N/A	
I_313	Área plantada de cereais, leguminosas e oleaginosas no município	PCS/ODS	2.3b	S/I	H - Economia e renda	Não possui	Lei Geral	18 (II), 50	Desejável	Taxa	Numérica	%	Anual	Município	Total de área plantada de cereais, leguminosas e oleaginosas ano anterior (ha)	/	Total de área plantada de cereais, leguminosas e oleaginosas de 2 anos atrás (ha)	x 100	N/A	N/A	
I_314	Valor da produção de cereais, leguminosas e oleaginosas no município	PCS/ODS	2.3c	S/I	H - Economia e renda	Não possui	Lei Geral	18 (II), 50	Desejável	Coefficiente	Numérica	Dado relativo	Anual	Município	Valor total da produção de cereais, leguminosas e oleaginosas ano anterior (R\$)	/	Valor total da produção de cereais, leguminosas e oleaginosas de 2 anos atrás (R\$)	x 100	N/A	N/A	
I_315	Área territorial (quilômetros quadrados) - Cidade	ABNT ISO 37120/2017	B1	Perfil	I - Geografia e população	Não possui	Lei Geral	39 (I)	Prioritário	D. Absoluto	Numérica	Quilômetro quadrado	Anual	Perímetro Urbano - Distrito Sede	Total de área do perímetro urbano (km²)	N/A	N/A	N/A	N/A	N/A	
I_316	Área territorial (quilômetros quadrados) - Município	ABNT ISO 37120/2017	B1	Perfil	I - Geografia e população	Não possui	Lei Geral	39 (I)	Prioritário	D. Absoluto	Numérica	Quilômetro quadrado	Anual	Município	Total de área do município (km²)	N/A	N/A	N/A	N/A	N/A	
I_317	Temperatura média anual (graus Celsius)	ABNT ISO 37120/2017	B1	Perfil	I - Geografia e população	Não possui	Lei Geral	44 (VII)	Prioritário	Média	Numérica	Graus Celsius	Anual	Município	Metodologia de cálculo específica	N/A	N/A	N/A	N/A	N/A	
I_318	Precipitação média anual de chuva (mm)	ABNT ISO 37120/2017	B1	Perfil	I - Geografia e população	Não possui	Lei Geral	44 (VII), 56 (VIII), 90 (III)	Prioritário	Média	Numérica	Milímetros	Anual	Município	Metodologia de cálculo específica	N/A	N/A	N/A	N/A	N/A	

I_319	População total da cidade	ABNT ISO 37120/2017	B1	Perfil	I - Geografia e população	Não possui	Lei Geral	15, 16, 41	Prioritário	D. Absoluto	Numérica	Total absoluto	Anual	Perímetro Urbano - Distrito Sede	População total (cidade)	N/A	N/A	N/A	N/A	N/A
I_320	População total do município	ABNT ISO 37120/2017	B1	Perfil	I - Geografia e população	Não possui	Lei Geral	15, 16, 41	Prioritário	D. Absoluto	Numérica	Total absoluto	Anual	Município	População total (município)	N/A	N/A	N/A	N/A	N/A
I_321	Porcentagem infantil da população (0-14 anos)	ABNT ISO 37120/2017	B1	Perfil	I - Geografia e população	Não possui	Lei Geral	41 (XII, XIII)	Prioritário	Taxa	Numérica	%	Anual	Município	População total entre 0 e 14 anos	/	População total (município)	x 100	N/A	N/A
I_322	Porcentagem jovem da população (15-24 anos)	ABNT ISO 37120/2017	B1	Perfil	I - Geografia e população	Não possui	Lei Geral	50 (VI)	Prioritário	Taxa	Numérica	%	Anual	Município	População total entre 15 e 24 anos	/	População total (município)	x 100	N/A	N/A
I_323	Porcentagem adulta da população (25-64 anos)	ABNT ISO 37120/2017	B1	Perfil	I - Geografia e população	Não possui	Lei Geral	-	Prioritário	Taxa	Numérica	%	Anual	Município	População total entre 25 e 64 anos	/	População total (município)	x 100	N/A	N/A
I_324	Porcentagem idosa da população (+65 anos)	ABNT ISO 37120/2017	B1	Perfil	I - Geografia e população	Não possui	Lei Geral	41 (VIII, XVIII)	Prioritário	Taxa	Numérica	%	Anual	Município	População total com 65 anos ou mais	/	População total (município)	x 100	N/A	N/A
I_325	Varição populacional anual	ABNT ISO 37120/2017	B1	Perfil	I - Geografia e população	Não possui	Lei Geral	-	Prioritário	Taxa	Numérica	%	Anual	Município	População total do ano anterior (município)	/	População total de 2 anos atrás	x 100	N/A	N/A
I_326	Relação homem/mulher (número de homens por 100 mulheres)	ABNT ISO 37120/2017	B1	Perfil	I - Geografia e população	Não possui	Lei Geral	-	Desejável	Coeficiente	Numérica	Dado relativo	Anual	Município	População total (homens)	/	População total (mulheres)	x 100	N/A	N/A
I_327	População não economicamente ativa	ABNT ISO 37120/2017	B1	Perfil	I - Geografia e população	H - Economia e renda	Lei Geral	6, 41 (XVI), 61	Desejável	Taxa	Numérica	%	Próximo Censo	Município	População total (município)	-	População Economicamente Ativa (PEA)	x 100	N/A	N/A
I_328	População de estrangeiros residindo em Londrina	Próprio	P166	S/I	I - Geografia e população	Não possui	Lei Geral	41 (I, II), 55 (III)	Desejável	D. Absoluto	Numérica	Total absoluto	Próximo Censo	Município	População total de origem estrangeira residente em Londrina	N/A	N/A	x 100	N/A	N/A
I_329	Cadastro da rede e instalações de drenagem e das áreas suscetíveis a alagamentos e enchentes em implantação ou funcionamento	Próprio	P88	S/I	J - Planos, programas e projetos setoriais	A - Saúde e vida	Lei Geral	56 (I)	PPPs	Sim/Não	Textual	Sim/Não	Anual	Município	Cadastro da rede e instalações de drenagem e das áreas suscetíveis a alagamentos e enchentes em implantação ou funcionamento	N/A	N/A	N/A	N/A	N/A
I_330	Cadastro e fiscalização dos usuários dos recursos hídricos em implantação ou funcionamento	Próprio	P89	S/I	J - Planos, programas e projetos setoriais	E - Meio ambiente	Lei Geral	43 (VII)	PPPs	Sim/Não	Textual	Sim/Não	Anual	Município	Cadastro e fiscalização dos usuários dos recursos hídricos em implantação ou funcionamento	N/A	N/A	N/A	N/A	N/A
I_331	Cadastro Técnico Multifinalitário em fase de implantação ou funcionamento	Próprio	P90	S/I	J - Planos, programas e projetos setoriais	D - Governança, governo e participação popular	Lei Geral	139 (X)	PPPs	Sim/Não	Textual	Sim/Não	Anual	Município	Cadastro Técnico Multifinalitário em implantação ou funcionamento	N/A	N/A	N/A	N/A	N/A
I_332	Casa da passagem da Aldeia Goj Kupri do Centro Cultural Ware no local original em implantação ou funcionamento	Próprio	P91	S/I	J - Planos, programas e projetos setoriais	B - Educação, cultura e lazer	Lei Geral	38 (XI)	PPPs	Sim/Não	Textual	Sim/Não	Anual	Município	Casa da passagem da Aldeia Goj Kupri do Centro Cultural Ware no local original em implantação ou funcionamento	N/A	N/A	N/A	N/A	N/A
I_333	Linha de ônibus do Distrito de Lerroville até a aldeia da Reserva Indígena do Apucarantina e Água Branca em implantação ou funcionamento	Próprio	P92	S/I	J - Planos, programas e projetos setoriais	F - Equipamentos públicos e infraestrutura	Lei Geral	38 (XIII)	PPPs	Sim/Não	Textual	Sim/Não	Anual	Município	Linha de ônibus do Distrito de Lerroville até a Aldeia da Reserva Indígena do Apucarantina e Água Branca em implantação ou funcionamento	N/A	N/A	N/A	N/A	N/A
I_334	Política Municipal de Proteção e Centro de Bem-Estar Animal em implantação ou funcionamento	Próprio	P93	S/I	J - Planos, programas e projetos setoriais	E - Meio ambiente	Lei Geral	42 (VI)	PPPs	Sim/Não	Textual	Sim/Não	Anual	Município	Política municipal de proteção e centro de bem-estar animal em implantação ou funcionamento	N/A	N/A	N/A	N/A	N/A
I_335	Centro de Zoonoses em implantação ou funcionamento	Próprio	P94	S/I	J - Planos, programas e projetos setoriais	E - Meio ambiente	Lei Geral	42 (III)	PPPs	Sim/Não	Textual	Sim/Não	Anual	Município	Centro de Zoonoses em implantação ou funcionamento	N/A	N/A	N/A	N/A	N/A
I_336	Circuito Verde de integração dos perímetros urbanos dos distritos rurais em implantação ou funcionamento	Próprio	P95	S/I	J - Planos, programas e projetos setoriais	B - Educação, cultura e lazer	Lei Geral	49 (III)	PPPs	Sim/Não	Textual	Sim/Não	Anual	Perímetro Urbano - Exceto Distrito Sede	Circuito Verde de integração dos perímetros urbanos dos distritos rurais em implantação ou funcionamento	N/A	N/A	N/A	N/A	N/A
I_337	Núcleos comunitários de Defesa Civil em implantação ou funcionamento	Próprio	P96	S/I	J - Planos, programas e projetos setoriais	A - Saúde e vida	Lei Geral	56 (VIII)	PPPs	Sim/Não	Textual	Sim/Não	Anual	Município	Total de núcleos comunitários de Defesa Civil em implantação ou funcionamento	N/A	N/A	N/A	N/A	N/A
I_338	Plano de Defesa Civil Regional em implantação ou funcionamento	Próprio	P97	S/I	J - Planos, programas e projetos setoriais	A - Saúde e vida	Lei Geral	38 (V)	PPPs	Sim/Não	Textual	Sim/Não	Anual	Município	Plano de Defesa Civil Regional em implantação ou funcionamento	N/A	N/A	N/A	N/A	N/A
I_339	Plano de Habitação de Interesse Social revisado ou em atualização	Próprio	P98	S/I	J - Planos, programas e projetos setoriais	G (H) - Planejamento urbano	Lei Geral	39 (VI)	PPPs	Sim/Não	Textual	Sim/Não	Anual	Município	Plano de habitação de interesse social revisado ou em atualização	N/A	N/A	N/A	N/A	N/A
I_340	Plano de Manejo do Parque Ecológico Dr. Daisaku Ikeda revisado ou em atualização	Próprio	P99	S/I	J - Planos, programas e projetos setoriais	E - Meio ambiente	Lei Geral	43 (I)	PPPs	Sim/Não	Textual	Sim/Não	Anual	Município	Plano de Manejo do Parque Ecológico Dr. Daisaku Ikeda revisado ou em atualização	N/A	N/A	N/A	N/A	N/A
I_341	Plano de Manejo do Parque Municipal Arthur Thomas revisado ou em atualização	Próprio	P100	S/I	J - Planos, programas e projetos setoriais	E - Meio ambiente	Lei Geral	43 (I)	PPPs	Sim/Não	Textual	Sim/Não	Anual	Município	Plano de Manejo do Parque Municipal Arthur Thomas revisado ou em atualização	N/A	N/A	N/A	N/A	N/A
I_342	Plano de Reabilitação de Área Central de Londrina em implantação ou funcionamento	Próprio	P101	S/I	J - Planos, programas e projetos setoriais	G (US) - Planejamento urbano	Lei Geral	65 (III)	PPPs	Sim/Não	Textual	Sim/Não	Anual	Município	Plano de reabilitação de área central de Londrina em implantação ou funcionamento	N/A	N/A	N/A	N/A	N/A
I_343	Plano de Recuperação e Conservação dos Fundos de Vale do Município em implantação ou funcionamento	Próprio	P102	S/I	J - Planos, programas e projetos setoriais	E - Meio ambiente	Lei Geral	43 (V)	PPPs	Sim/Não	Textual	Sim/Não	Anual	Município	Plano de recuperação e conservação dos fundos de vale do município em implantação ou funcionamento	N/A	N/A	N/A	N/A	N/A
I_344	Plano de Segurança Regional em implantação ou funcionamento	Próprio	P103	S/I	J - Planos, programas e projetos setoriais	C - Segurança, paz e justiça	Lei Geral	38 (V)	PPPs	Sim/Não	Textual	Sim/Não	Anual	Município	Plano de segurança regional em implantação ou funcionamento	N/A	N/A	N/A	N/A	N/A
I_345	Plano Municipal de Drenagem Urbana em implantação ou funcionamento	Próprio	P104	S/I	J - Planos, programas e projetos setoriais	A - Saúde e vida	Lei Geral	56	PPPs	Sim/Não	Textual	Sim/Não	Anual	Perímetro Urbano - Distrito Sede	Plano municipal de drenagem urbana em implantação ou funcionamento	N/A	N/A	N/A	N/A	N/A
I_346	Plano Municipal de Gestão dos Resíduos Sólidos em implantação ou funcionamento	Próprio	P105	S/I	J - Planos, programas e projetos setoriais	E - Meio ambiente	Lei Geral	42 (X)	PPPs	Sim/Não	Textual	Sim/Não	Anual	Município	Plano municipal de gestão dos resíduos sólidos em implantação ou funcionamento	N/A	N/A	N/A	N/A	N/A
I_347	Planos de Contingência das Barragens do Município revisado ou em atualização	Próprio	P106	S/I	J - Planos, programas e projetos setoriais	E - Meio ambiente	Lei Geral	56 (V)	PPPs	Sim/Não	Textual	Sim/Não	Anual	Município	Planos de Contingência das Barragens do Município revisado ou em atualização	N/A	N/A	N/A	N/A	N/A
I_348	Programa Calçada para Todos revisado ou em atualização	Próprio	P107	S/I	J - Planos, programas e projetos setoriais	F - Equipamentos públicos e infraestrutura	Lei Geral	58 (VII)	PPPs	Sim/Não	Textual	Sim/Não	Anual	Município	Programa Calçada para Todos revisado ou em atualização	N/A	N/A	N/A	N/A	N/A

I_349	Programa de aquisição de terrenos municipais destinados à habitação social em implantação ou funcionamento	Próprio	P108	S/I	J - Planos, programas e projetos setoriais	G (H) - Planejamento urbano	Lei Geral	65 (X)	PPPs	Sim/Não	Textual	Sim/Não	Anual	Município	Programa de aquisição de terrenos municipais destinados à habitação social em implantação ou funcionamento	N/A	N/A	N/A	N/A	N/A
I_350	Programa de compras municipais revisado ou em atualização	Próprio	P109	S/I	J - Planos, programas e projetos setoriais	D - Governança, governo e participação popular	Lei Geral	61 (XIII)	PPPs	Sim/Não	Textual	Sim/Não	Anual	Município	Programa de compras municipais revisado ou em atualização	N/A	N/A	N/A	N/A	N/A
I_351	Programa de estímulos à micro e pequena empresa em fase de implantação ou funcionamento	Próprio	P110	S/I	J - Planos, programas e projetos setoriais	H - Economia e renda	Lei Geral	61 (V)	PPPs	Sim/Não	Textual	Sim/Não	Anual	Município	Programa de estímulos à micro e pequena empresa em implantação ou funcionamento	N/A	N/A	N/A	N/A	N/A
I_352	Programa de manejo de fauna nas vias públicas, estradas e rodovias em implantação ou funcionamento	Próprio	P111	S/I	J - Planos, programas e projetos setoriais	E - Meio ambiente	Lei Geral	49 (VI)	PPPs	Sim/Não	Textual	Sim/Não	Anual	Município	Programa de manejo de fauna nas vias públicas, estradas e rodovias em implantação ou funcionamento	N/A	N/A	N/A	N/A	N/A
I_353	Programa municipal de aquisição de alimentos em implantação ou funcionamento	Próprio	P112	S/I	J - Planos, programas e projetos setoriais	D - Governança, governo e participação popular	Lei Geral	50 (XI)	PPPs	Sim/Não	Textual	Sim/Não	Anual	Município	Programa municipal de aquisição de alimentos em implantação ou funcionamento	N/A	N/A	N/A	N/A	N/A
I_354	Sistema de arrecadação, cobrança e fiscalização tributárias integrado ao geoprocessamento e aos órgãos de fiscalização estadual e federal em implantação ou funcionamento	Próprio	P113	S/I	J - Planos, programas e projetos setoriais	D - Governança, governo e participação popular	Lei Geral	37 (IV)	PPPs	Sim/Não	Textual	Sim/Não	Anual	Município	Sistema de arrecadação, cobrança e fiscalização tributárias integrado ao geoprocessamento e aos órgãos de fiscalização estadual e federal em implantação ou funcionamento	N/A	N/A	N/A	N/A	N/A
I_355	Sistema de informação aos usuários do transporte coletivo municipal em implantação ou funcionamento	Próprio	P114	S/I	J - Planos, programas e projetos setoriais	G (M) - Planejamento urbano	Lei Geral	44 (V)	PPPs	Sim/Não	Textual	Sim/Não	Anual	Município	Sistema de informação aos usuários do transporte coletivo em implantação ou funcionamento	N/A	N/A	N/A	N/A	N/A
I_356	Sistema de informações para o Planejamento Municipal (SIPLAM) em implantação ou funcionamento	Próprio	P115	S/I	J - Planos, programas e projetos setoriais	D - Governança, governo e participação popular	Lei Geral	138	PPPs	Sim/Não	Textual	Sim/Não	Anual	Município	Sistema de informações para o Planejamento Municipal (SIPLAM) em implantação ou funcionamento	N/A	N/A	N/A	N/A	N/A
I_357	Sistema de recolhimento e disposição de carcaças de pequenos e grandes animais em implantação ou funcionamento	Próprio	P116	S/I	J - Planos, programas e projetos setoriais	E - Meio ambiente	Lei Geral	42 (XII)	PPPs	Sim/Não	Textual	Sim/Não	Anual	Município	Sistema de recolhimento e disposição de carcaças de pequenos e grandes animais em implantação ou funcionamento	N/A	N/A	N/A	N/A	N/A
I_358	Sistema eficiente de coleta, separação, trituração e tratamento dos resíduos verdes em implantação ou funcionamento	Próprio	P117	S/I	J - Planos, programas e projetos setoriais	E - Meio ambiente	Lei Geral	43 (VIII)	PPPs	Sim/Não	Textual	Sim/Não	Anual	Município	Sistema eficiente de coleta, separação, trituração e tratamento dos resíduos verdes em implantação ou funcionamento	N/A	N/A	N/A	N/A	N/A
I_359	Sistema especial de coleta de lixo nas áreas inacessíveis aos meios convencionais em implantação ou funcionamento	Próprio	P118	S/I	J - Planos, programas e projetos setoriais	E - Meio ambiente	Lei Geral	42 (IX)	PPPs	Sim/Não	Textual	Sim/Não	Anual	Município	Sistema especial de coleta de lixo nas áreas inacessíveis aos meios convencionais em implantação ou funcionamento	N/A	N/A	N/A	N/A	N/A
I_360	Sistema municipal de gestão e monitoramento dos instrumentos urbanísticos em implantação ou funcionamento	Próprio	P119	S/I	J - Planos, programas e projetos setoriais	D - Governança, governo e participação popular	Lei Geral	37 (III)	PPPs	Sim/Não	Textual	Sim/Não	Anual	Município	Sistema municipal de gestão e monitoramento dos instrumentos urbanísticos em implantação ou funcionamento	N/A	N/A	N/A	N/A	N/A
I_361	Cadastro de famílias para programas habitacionais revisado ou em atualização	Próprio	P120	S/I	J - Planos, programas e projetos setoriais	G (H) - Planejamento urbano	Lei Geral	39 (V)	PPPs	Sim/Não	Textual	Sim/Não	Anual	Município	Cadastro de famílias para programas habitacionais revisado (no máximo 3 anos atrás) ou em atualização	N/A	N/A	N/A	N/A	N/A
I_362	Implantação ou funcionamento de infraestrutura básica para práticas de turismo na Reserva do Apucarantina	Próprio	P121	S/I	J - Planos, programas e projetos setoriais	E - Meio ambiente	Lei Geral	39 (IV)	PPPs	Sim/Não	Textual	Sim/Não	Anual	Município	Infraestrutura básica para práticas de turismo na Reserva do Apucarantina em implantação ou funcionamento	N/A	N/A	N/A	N/A	N/A
I_363	Centro de Tratamento e Recuperação de Animais Silvestres em implantação ou funcionamento	Próprio	P122	S/I	J - Planos, programas e projetos setoriais	E - Meio ambiente	Lei Geral	38 (IV)	PPPs	Sim/Não	Textual	Sim/Não	Anual	Município	Centro de tratamento e recuperação de animais silvestres em implantação ou funcionamento	N/A	N/A	N/A	N/A	N/A
I_364	Secretaria Municipal de Habitação Social em implantação ou funcionamento	Próprio	P123	S/I	J - Planos, programas e projetos setoriais	G (H) - Planejamento urbano	Lei Geral	39 (IV)	PPPs	Sim/Não	Textual	Sim/Não	Anual	Município	Secretaria Municipal de Habitação Social em implantação ou funcionamento	N/A	N/A	N/A	N/A	N/A
I_365	Política de Gestão dos Recursos Hídricos em implantação ou funcionamento	Próprio	P124	S/I	J - Planos, programas e projetos setoriais	E - Meio ambiente	Lei Geral	43 (VI)	PPPs	Sim/Não	Textual	Sim/Não	Anual	Município	Política de gestão dos recursos hídricos em implantação ou funcionamento	N/A	N/A	N/A	N/A	N/A
I_366	Proporção das estradas rurais não pavimentadas que encontram-se conservadas	PPA	PPA2	S/I	F - Equipamentos públicos e infraestrutura	Não possui	Lei Geral	47 (I)	Prioritário	Taxa	Cartográfica e numérica	%	Anual	Município	Extensão total das estradas rurais não pavimentadas conservadas (km)	/	Extensão total das estradas rurais não pavimentadas (km)	x 100	N/A	N/A
I_367	Proporção de unidades da Rede Municipal de Ensino que atendem aos requisitos de Unidades Escolares Seguras	PPA	PPA12	S/I	F - Equipamentos públicos e infraestrutura	B - Educação, cultura e lazer	Lei Geral	6, 40, 41 (XII)	Prioritário	Taxa	Numérica	%	Anual	Município	Total da unidades da Rede Municipal de Ensino providas com certificados da DVS, do CBPR e monitoramento patrimonial	/	Total de unidades da Rede Municipal de Ensino	x 100	N/A	N/A
I_368	Saldo de arborização urbana	PPA	PPA13	S/I	E - Meio ambiente	Não possui	Lei Geral	55 (VIII), 59 (I)	Prioritário	Coefficiente	Numérica	Dado relativo	Anual	Perímetro Urbano - Distrito Sede	Total de árvores plantadas	/	Total de árvores removidas	N/A	N/A	N/A
I_369	Tempo médio de tramitação dos processos de Licenciamento Ambiental (dias)	PPA	PPA14	S/I	D - Governança, governo e participação popular	H - Economia e renda	Lei Geral	18 (XIX), 40 (II)	Desejável	Média	Numérica	Dias	Anual	Município	Total de dias de andamento dos processos de Licenciamento Ambiental (com licença expedida no ano)	/	Total de licenciamentos ambientais (com licença expedida no ano)	N/A	N/A	N/A
I_370	Total de atendimentos prestados nos projetos culturais executados ou fomentados pela Secretaria Municipal de Cultura	PPA	PPA17	S/I	B - Educação, cultura e lazer	Não possui	Lei Geral	6, 40, 49	Prioritário	D. Absoluto	Numérica	Total absoluto	Anual	Município	Total de atendimentos realizados em projetos culturais fomentados pela SMC	N/A	N/A	N/A	N/A	N/A
I_371	Quantidade de projetos culturais executados ou fomentados pela Secretaria Municipal de Cultura	PPA	PPA18	S/I	B - Educação, cultura e lazer	Não possui	Lei Geral	6, 40, 49	Desejável	D. Absoluto	Numérica	Total absoluto	Anual	Município	Total de projetos culturais realizados ou apoiados pela SMC	N/A	N/A	N/A	N/A	N/A
I_372	Famílias pobres cobertas pelo Programa Municipal de Transferência de Renda (PMTR)	PPA	PPA19	S/I	H - Economia e renda	Não possui	Lei Geral	6, 65 (VII)	Prioritário	Taxa	Numérica	%	Anual	Município	Total de famílias beneficiadas pelo Programa Municipal de Transferência de Renda (PMTR)	/	Total de famílias com rendimento de até 1/2 salário mínimo mensal por pessoa	x 100	N/A	N/A
I_373	Total de mulheres atendidas pelo Centro de Referência de Atendimento à Mulher (CAM) em casos recorrentes de violência contra a mulher	PPA	PPA26	S/I	C - Segurança, paz e justiça	Não possui	Lei Geral	41 (IX)	Prioritário	D. Absoluto	Numérica	Total absoluto	Anual	Município	Total de mulheres atendidas pelo CAM em casos recorrentes de violência contra a mulher	N/A	N/A	N/A	N/A	N/A
I_374	Total de atendimentos realizados nos Centros de Convivência do Idoso (CCI)	PPA	PPA28	S/I	B - Educação, cultura e lazer	A - Saúde e vida	Lei Geral	41 (VIII)	Prioritário	D. Absoluto	Numérica	Total absoluto	Anual	Município	Total de atendimentos presenciais e virtuais realizados nas ações de Centros de Convivência do Idoso (CCI)	N/A	N/A	N/A	N/A	N/A
I_375	Vagas disponibilizadas em Instituições de Longa Permanência para Idosos (ILPI)	PPA	PPA29	S/I	A - Saúde e vida	Não possui	Lei Geral	41 (VIII)	Desejável	D. Absoluto	Numérica	Total absoluto	Anual	Município	Total de vagas ofertadas em Instituições de Longa Permanência para Idosos (ILPI) públicas, conveniadas ou privadas	N/A	N/A	N/A	N/A	N/A
I_376	Recursos injetados na economia municipal por operações de Microcrédito Orientado (RS)	PPA	PPA31	S/I	H - Economia e renda	Não possui	Lei Geral	61 (V, XI)	Desejável	D. Absoluto	Numérica	Reais	Anual	Município	Total injetado na economia municipal por meio do microcrédito orientado fornecido em parceria com a Fomento Paraná (RS)	N/A	N/A	N/A	N/A	N/A
I_377	População coberta pelas equipes de Atenção Básica	PPA	PPA37	S/I	A - Saúde e vida	Não possui	Lei Geral	6, 40, 41 (XVII, XVIII)	Prioritário	Taxa	Numérica	%	Anual	Município	Metodologia de cálculo específica	N/A	N/A	N/A	N/A	N/A
I_378	Total de participantes em eventos esportivos realizados ou apoiados pela Fundação de Esportes de Londrina (FEL)	PPA	PPA42	S/I	B - Educação, cultura e lazer	Não possui	Lei Geral	40	Prioritário	D. Absoluto	Numérica	Total absoluto	Anual	Município	Total de participantes de jogos, torneios, provas pedestres e demais eventos esportivos realizados e apoiados pela FEL	N/A	N/A	N/A	N/A	N/A

I_379	Vítimas de acidentes de trânsito	PPA	PPA46	S/I	G (M) - Planejamento urbano	A - Saúde e vida	Lei Geral	42 (VII), 59 (IX)	Prioritário	D. Absoluto	Numérica	Total absoluto	Anual	Município	Total de vítimas de acidentes de trânsito	N/A	N/A	N/A	N/A	N/A
I_380	Índice de Passageiros por Quilômetro (IPK)	PPA	PPA47	S/I	G (M) - Planejamento urbano	Não possui	Lei Geral	18 (XV), 44 (III), 59 (V)	Desejável	Índice	Numérica	Dado relativo	Anual	Município	Média de passageiros dos ônibus de transporte coletivo	/	Quilometragem média percorrida pela frota de ônibus do transporte coletivo	N/A	N/A	N/A
I_381	Total de famílias atendidas nos Programas Habitacionais com lotes urbanizados	Próprio	P126	S/I	G (H) - Planejamento urbano	Não possui	Lei Geral	39 (VIII)	Prioritário	D. Absoluto	Numérica	Total absoluto	Anual	Perímetro Urbano - Distrito Sede	Total de famílias beneficiadas com lotes urbanizados	N/A	N/A	N/A	N/A	N/A
I_382	Aplicação dos instrumentos urbanísticos: Concessão de direito real de uso	Próprio	P127	S/I	G (US) - Planejamento urbano	Não possui	Lei Geral	71 (III)	Prioritário	D. Absoluto	Cartográfica e numérica	Total absoluto	Anual	Perímetro Urbano - Distrito Sede	Total de imóveis públicos municipais concedidos sobre processos de concessão do Direito Real de Uso	N/A	N/A	N/A	N/A	N/A
I_383	Aplicação dos instrumentos urbanísticos: Concessão de uso especial para fins de moradia	Próprio	P128	S/I	G (US) - Planejamento urbano	Não possui	Lei Geral	71 (III)	Prioritário	D. Absoluto	Cartográfica e numérica	Total absoluto	Anual	Perímetro Urbano - Distrito Sede	Total de imóveis públicos municipais concedidos com base em processos de Concessão de Uso Especial para Fins de Moradia	N/A	N/A	N/A	N/A	N/A
I_384	Aplicação dos instrumentos urbanísticos: Consórcio imobiliário	Próprio	P129	S/I	G (OS) - Planejamento urbano	Não possui	Lei Geral	71 (II), 80	Desejável	D. Absoluto	Cartográfica e numérica	Total absoluto	Anual	Perímetro Urbano - Distrito Sede	Total de imóveis resultantes de processos de Consórcio Imobiliário	N/A	N/A	N/A	N/A	N/A
I_385	Aplicação dos instrumentos urbanísticos: Contribuição de melhoria	Próprio	P130	S/I	G (OS) - Planejamento urbano	Não possui	Lei Geral	71 (III)	Desejável	D. Absoluto	Cartográfica e numérica	Reais	Anual	Perímetro Urbano - Distrito Sede	Total arrecadado com Contribuição de melhoria pelo poder público municipal (R\$)	N/A	N/A	N/A	N/A	N/A
I_386	Aplicação dos instrumentos urbanísticos: Direito de preferência	Próprio	P131	S/I	G (OS) - Planejamento urbano	Não possui	Lei Geral	71 (II), 94, 95, 96	Desejável	D. Absoluto	Cartográfica e numérica	Total absoluto	Anual	Perímetro Urbano - Distrito Sede	Total de imóveis com direito de preempção vigente em prol do Poder Público Municipal	N/A	N/A	N/A	N/A	N/A
I_387	Aplicação dos instrumentos urbanísticos: Direito de superfície	Próprio	P132	S/I	G (OS) - Planejamento urbano	Não possui	Lei Geral	71 (II), 72 (II), 110, 111, 112, 113	Desejável	D. Absoluto	Cartográfica e numérica	Total absoluto	Anual	Perímetro Urbano - Distrito Sede	Total de imóveis públicos municipais sob os quais foi concedido Direito de Superfície	N/A	N/A	N/A	N/A	N/A
I_388	Aplicação dos instrumentos urbanísticos: Imóveis desapropriados com títulos da dívida pública	Próprio	P133	S/I	G (OS) - Planejamento urbano	Não possui	Lei Geral	71 (II), 84, 85, 86, 87	Desejável	D. Absoluto	Cartográfica e numérica	Total absoluto	Anual	Perímetro Urbano - Distrito Sede	Total de imóveis alvo do instrumento de IPTU progressivo no tempo desapropriados com títulos da dívida pública municipal	N/A	N/A	N/A	N/A	N/A
I_389	Aplicação dos instrumentos urbanísticos: Instituto do abandono	Próprio	P134	S/I	G (US) - Planejamento urbano	Não possui	Lei Geral	71 (II), 72 (III)	Desejável	D. Absoluto	Cartográfica e numérica	Total absoluto	Anual	Perímetro Urbano - Distrito Sede	Total de imóveis incorporados pelo Município em virtude de Instituto do Abandono	N/A	N/A	N/A	N/A	N/A
I_390	Aplicação dos instrumentos urbanísticos: IPTU Social	Próprio	P135	S/I	G (US) - Planejamento urbano	H - Economia e renda	Lei Geral	71 (III)	Desejável	D. Absoluto	Numérica	Total absoluto	Anual	Perímetro Urbano - Distrito Sede	Total de imóveis contemplados pelo IPTU social	N/A	N/A	N/A	N/A	N/A
I_391	Aplicação dos instrumentos urbanísticos: IPTU Verde	Próprio	P136	S/I	E - Meio ambiente	G (S) - Planejamento urbano	Lei Geral	71 (III)	Desejável	D. Absoluto	Numérica	Total absoluto	Anual	Perímetro Urbano - Distrito Sede	Total de imóveis contemplados pelo IPTU verde	N/A	N/A	N/A	N/A	N/A
I_392	Aplicação dos instrumentos urbanísticos: Servidão administrativa e limitações administrativas	Próprio	P137	S/I	G (OS) - Planejamento urbano	Não possui	Lei Geral	71 (V)	Desejável	D. Absoluto	Cartográfica e numérica	Total absoluto	Anual	Perímetro Urbano - Distrito Sede	Total de imóveis alvo de servidão administrativa e limitações administrativas pelo Poder Público Municipal	N/A	N/A	N/A	N/A	N/A
I_393	Atribuições dos órgãos envolvidos na produção de habitação de interesse social atualizadas ou em processo de revisão conjunta	Próprio	P138	S/I	J - Planos, programas e projetos setoriais	D - Governança, governo e participação popular	Lei Geral	39 (III)	PPPs	Sim/Não	Textual	Sim/Não	Anual	Município	Ações de revisão conjunta das atribuições dos órgãos e secretarias em andamento ou concluídas	N/A	N/A	N/A	N/A	N/A
I_394	Adequação do terminal de transporte coletivo de Irerê em execução ou concluída	Próprio	P139	S/I	J - Planos, programas e projetos setoriais	F - Equipamentos públicos e infraestrutura	Lei Geral	54 (V)	PPPs	Sim/Não	Textual	Sim/Não	Anual	Perímetro Urbano - Distrito de Irerê	Projeto e/ou obras de adequação do terminal de transporte coletivo de Irerê em execução ou implantado	N/A	N/A	N/A	N/A	N/A
I_395	Conselho Municipal de Planejamento e Gestão Territorial (ou outro que o venha a substituir) em implantação ou funcionamento	Próprio	P140	S/I	J - Planos, programas e projetos setoriais	D - Governança, governo e participação popular	Lei Geral	124, 127, 128, 135	PPPs	Sim/Não	Textual	Sim/Não	Anual	Município	Conselho Municipal de Planejamento e Gestão Territorial (ou outro que o venha a substituir) em implantação ou funcionamento	N/A	N/A	N/A	N/A	N/A
I_396	Definição dos usos permitidos na Zona de Amortecimento do Parque Estadual Mata dos Godoy em elaboração ou concluída	Próprio	P141	S/I	J - Planos, programas e projetos setoriais	Não possui	Lei Geral	48 (I), 49 (V), 50 (V)	PPPs	Sim/Não	Textual	Sim/Não	Anual	Município	Definição de usos do solo permitidos para a Zona de Amortecimento do Parque Estadual Mata dos Godoy em elaboração ou concluída	N/A	N/A	N/A	N/A	N/A
I_397	Plano de controle da ocupação em áreas impróprias à urbanização em elaboração ou concluído	Próprio	P142	S/I	J - Planos, programas e projetos setoriais	G (OS) - Planejamento urbano	Lei Geral	48	PPPs	Sim/Não	Textual	Sim/Não	Anual	Município	Plano de controle da ocupação em áreas impróprias à urbanização em elaboração ou concluído	N/A	N/A	N/A	N/A	N/A
I_398	Estágio de implantação do Anel de Integração (%)	Próprio	P143	S/I	G (M) - Planejamento urbano	F - Equipamentos públicos e infraestrutura	Lei Geral	58 (VIII)	Desejável	Taxa	Numérica	%	Anual	Município	Extensão total implantada do traçado do Anel de Integração (km)	/	Extensão total projetada do traçado do Anel de Integração (km)	x 100	N/A	N/A
I_399	Hierarquização do sistema viário urbano revisada ou em atualização	Próprio	P144	S/I	J - Planos, programas e projetos setoriais	G (M) - Planejamento urbano	Lei Geral	2 (VI), 58 (II)	PPPs	Sim/Não	Textual	Sim/Não	Anual	Perímetro Urbano - Distrito Sede	Hierarquização do sistema viário urbano em revisão ou atualizada	N/A	N/A	N/A	N/A	N/A
I_400	Total de proposições de ações de usucapião	Próprio	P145	S/I	G (US) - Planejamento urbano	Não possui	Lei Geral	2 (VI), 58 (II)	Desejável	D. Absoluto	Numérica	Total absoluto	Anual	Município	Total de proposições de ações de usucapião	N/A	N/A	N/A	N/A	N/A
I_401	Proposições de ações de usucapião que receberam assistência técnica e jurídica municipal gratuita (%)	Próprio	P146	S/I	G (US) - Planejamento urbano	Não possui	Lei Geral	71 (III)	Desejável	Taxa	Numérica	%	Anual	Município	Total de proposições de ações de usucapião que receberam assistência técnica e jurídica municipal gratuita	/	Total de proposições de ações de usucapião	x 100	N/A	N/A
I_402	Quantidade de imóveis recebidos pelo poder público municipal em função do pagamento de dívidas	Próprio	P147	S/I	F - Equipamentos públicos e infraestrutura	H - Economia e renda	Lei Geral	71 (G)	Desejável	D. Absoluto	Cartográfica e numérica	Total absoluto	Anual	Município	Total de imóveis recebidos pelo Poder Público Municipal em função do pagamento de dívidas	N/A	N/A	N/A	N/A	N/A
I_403	Norma ABNT NBR 10151/2019 (ou posterior) em parametrização ou utilização para a medição e avaliação de níveis de pressão sonora em ambientes urbanos	Próprio	P148	S/I	J - Planos, programas e projetos setoriais	G (US) - Planejamento urbano	Lei Geral	60 (I), 61 (I), 67, 68, 69 (II, III), 70	PPPs	Sim/Não	Textual	Sim/Não	Anual	Perímetro Urbano - Distrito Sede	Norma para medição e avaliação de níveis de pressão sonora em parametrização ou em uso	N/A	N/A	N/A	N/A	N/A
I_404	Gasto municipal em aprimoramento tecnológico e implantação de práticas sustentáveis na Central de Tratamento de Resíduos (CTR) (R\$)	Próprio	P149	S/I	E - Meio ambiente	D - Governança, governo e participação popular	Lei Geral	42 (XI)	Desejável	D. Absoluto	Numérica	Reais	Anual	Município	Total gasto pelo município em aprimoramento tecnológico e implantação de práticas sustentáveis na Central de Tratamento de Resíduos (CTR) (R\$)	N/A	N/A	N/A	N/A	N/A
I_405	Quantidade de planos e projetos desenvolvidos pelo IPPUL que abrangem a Região Metropolitana de Londrina	Próprio	P150	S/I	F - Equipamentos públicos e infraestrutura	Não possui	Lei Geral	38 (VIII)	Desejável	D. Absoluto	Numérica	Total absoluto	Anual	RML	Total de planos e projetos desenvolvidos pelo IPPUL no âmbito da Região Metropolitana de Londrina	N/A	N/A	N/A	N/A	N/A
I_406	População residente nos perímetros urbanos dos distritos rurais e patrimônios	Próprio	P151	S/I	I - Geografia e população	Não possui	Lei Geral	33	Desejável	D. Absoluto	Numérica	Total absoluto	Próximo Censo	Perímetro Urbano - Exceto Distrito Sede	Total de residentes nos perímetros urbanos dos distritos rurais e patrimônios	N/A	N/A	N/A	N/A	N/A
I_407	Quantidade de estabelecimentos ativos na AEU-DS	Próprio	P152	S/I	H - Economia e renda	Não possui	Lei Geral	26 (X)	Desejável	D. Absoluto	Numérica	Total absoluto	Anual	AEU-DS	Total de estabelecimentos ativos na AEU-DS	N/A	N/A	N/A	N/A	N/A
I_408	Quantidade de estabelecimentos com reclamação de incomodidade	Próprio	P153	S/I	G (US) - Planejamento urbano	A - Saúde e vida	Lei Geral	60 (I), 61 (I), 67, 68, 69 (II, III), 70	Prioritário	D. Absoluto	Numérica	Total absoluto	Anual	Município	Total de estabelecimentos com reclamação de incomodidade	N/A	N/A	N/A	N/A	N/A

I_409	Quantidade de linhas de ônibus circulares e interbairros em funcionamento	Próprio	P154	S/I	G (M) - Planejamento urbano	F - Equipamentos públicos e infraestrutura	Lei Geral	58 (IV)	Desejável	D. Absoluto	Numérica	Total absoluto	Anual	Município	Total de linhas de ônibus circulares e interbairros em funcionamento	N/A	N/A	N/A	N/A	N/A
I_410	Passageiros transportados por linhas de ônibus de tipo "tronco alimentador" (%)	Próprio	P155	S/I	G (M) - Planejamento urbano	F - Equipamentos públicos e infraestrutura	Lei Geral	58 (III)	Desejável	Taxa	Numérica	%	Anual	Município	Total de passageiros do transporte coletivo transportados por linhas de tipo "tronco alimentador"	/	Total de passageiros do transporte coletivo	x 100	N/A	N/A
I_411	Total de novos estabelecimentos PGT licenciados	Próprio	P156	S/I	G (US) - Planejamento urbano	G (M) - Planejamento urbano	Lei Geral	69 (I)	Prioritário	D. Absoluto	Numérica	Total absoluto	Anual	Perímetro Urbano - Distrito Sede	Total de novos estabelecimentos PGT licenciados	N/A	N/A	N/A	N/A	N/A
I_412	Razão dos estabelecimentos ativos de transporte rodoviário de carga instalados defronte a vias estruturais e arteriais (%)	Próprio	P157	S/I	G (US) - Planejamento urbano	G (M) - Planejamento urbano	Lei Geral	63 (III)	Desejável	Taxa	Numérica	%	Anual	Perímetro Urbano - Distrito Sede	Total de estabelecimentos ativos das classes 49.30-2 (Transporte rodoviário de carga), 52.11-7 (Armazenamento) e Grupo 46 (Exceto 46.1) do CONCLA licenciados defronte a vias estruturais e arteriais	/	Total de estabelecimentos ativos das classes 49.30-2 (Transporte rodoviário de carga), 52.11-7 (Armazenamento) e Grupo 46 (Exceto 46.1) do CONCLA licenciados	x 100	N/A	N/A
I_413	Reforma do Trecho 5 do Calçadão em execução ou concluída	Próprio	P158	S/I	J - Planos, programas e projetos setoriais	F - Equipamentos públicos e infraestrutura	Lei Geral	40 (V), 63 (V)	PPPs	Sim/Não	Textual	Sim/Não	Anual	Perímetro Urbano - Distrito Sede	Reforma do Trecho 5 do Calçadão em execução ou concluída	N/A	N/A	N/A	N/A	N/A
I_414	Regulamentação municipal para o transporte de cargas em elaboração ou funcionamento	Próprio	P159	S/I	J - Planos, programas e projetos setoriais	G (M) - Planejamento urbano	Lei Geral	58 (X)	PPPs	Sim/Não	Textual	Sim/Não	Anual	Município	Norma regulamentadora do transporte de cargas no município em parametrização ou em uso	N/A	N/A	N/A	N/A	N/A
I_415	Relação demanda/capacidade de atendimento das Unidades Básicas de Saúde (UBS) (%)	Próprio	P160	S/I	A - Saúde e vida	F - Equipamentos públicos e infraestrutura	Lei Geral	54 (I e II)	Prioritário	Taxa	Cartográfica e numérica	%	Anual	Território AMS (UBS)	População total da área efetivamente abrangida por cada UBS	/	Capacidade total de atendimento de cada UBS (público abrangido)	x 100	N/A	N/A
I_416	Sistema de Planejamento Municipal em implantação ou funcionamento	Próprio	P163	S/I	J - Planos, programas e projetos setoriais	D - Governança, governo e participação popular	Lei Geral	138, 139	PPPs	Sim/Não	Textual	Sim/Não	Anual	Município	Sistema de Planejamento Municipal em implantação ou funcionamento	N/A	N/A	N/A	N/A	N/A
I_417	Avaliação oferta/demanda do abastecimento urbano de água - Participação no abastecimento de água - Rio Tibagi	PCS/ODS	6.1b	S/I	F - Equipamentos públicos e infraestrutura	A - Saúde e vida	Lei Geral	42 (I)	Prioritário	Taxa	Numérica	%	Anual	Município	Total de água fornecida pelo Rio Tibagi para abastecimento do município (m³)	/	Total de água potável distribuída (m³)	x 100	N/A	N/A
I_418	Avaliação oferta/demanda do abastecimento urbano de água - Participação no abastecimento de água - Aquífero Guarani	PCS/ODS	6.1c	S/I	F - Equipamentos públicos e infraestrutura	A - Saúde e vida	Lei Geral	42 (I)	Prioritário	Taxa	Numérica	%	Anual	Município	Total de água fornecida pelo Aquífero Guarani para abastecimento do município (m³)	/	Total de água potável distribuída (m³)	x 100	N/A	N/A
I_419	Avaliação oferta/demanda do abastecimento urbano de água - Participação no abastecimento de água - Aquífero Serra Geral	PCS/ODS	6.1d	S/I	F - Equipamentos públicos e infraestrutura	A - Saúde e vida	Lei Geral	42 (I)	Prioritário	Taxa	Numérica	%	Anual	Município	Total de água fornecida pelo Aquífero Serra Geral para abastecimento do município (m³)	/	Total de água potável distribuída (m³)	x 100	N/A	N/A
I_420	População residente a menos de 1,5km de uma UBS (%)	Próprio	P164	S/I	A - Saúde e vida	F - Equipamentos públicos e infraestrutura	Lei Geral	6, 41 (XVII)	Prioritário	Taxa	Numérica	%	Anual	Perímetro Urbano - Distrito Sede	Total de imóveis residenciais em raio de 1,5km de uma UBS	x	Média de moradores por residência	/	População total (cidade)	x 100
I_421	Valores dos Ternos de Ajustamento de Conduta (TACs) firmados (R\$)	Próprio	P165	S/I	H - Economia e renda	Não possui	Lei Geral	71 (V)	Desejável	D. Absoluto	Numérica	Reais	Anual	Município	Valor total estabelecido nos Termos de Ajustamento de Conduta (TACs) firmados no ano com o Município (R\$)	N/A	N/A	N/A	N/A	N/A
I_422	Porcentagem de população em idade escolar matriculada nas escolas	ABNT ISO 37120/2017	6.6	Apoio	B - Educação, cultura e lazer	Não possui	Lei Geral	6, 41 (XII)	Prioritário	Taxa	Numérica	%	Anual	Município	População total matriculada no ensino fundamental e médio de escolas públicas ou privadas	/	População total em idade escolar	x 100	N/A	N/A
I_423	Número de indivíduos com ensino superior completo por 100.000 habitantes	ABNT ISO 37120/2017	6.7	Apoio	B - Educação, cultura e lazer	Não possui	Lei Geral	6, 41 (XII)	Desejável	Taxa	Numérica	Por 100.000 habitantes	Anual	Município	População total com ensino superior	/	População total (município)	x 100.000	N/A	N/A
I_424	Uso total de energia elétrica per capita (kWh/ano)	ABNT ISO 37120/2017	7.5	Apoio	H - Economia e renda	E - Meio ambiente	Lei Geral	9, 18 (XIV)	Desejável	Índice	Numérica	Per capita	Anual	Município	Total consumido de energia ao longo do ano (kWh)	/	População total (município)	N/A	N/A	N/A
I_425	Porcentagem de eleitores registrados em função da população com idade para votar	ABNT ISO 37120/2017	11.6	Apoio	D - Governança, governo e participação popular	Não possui	Lei Geral	35 (I)	Desejável	Taxa	Numérica	%	Próximas eleições	Município	Total de eleitores registrados	/	População total com idade para votar	x 100	N/A	N/A
I_426	Número de veículos motorizados de duas rodas per capita	ABNT ISO 37120/2017	18.6	Apoio	G (M) - Planejamento urbano	Não possui	Lei Geral	44 (V), 58 (VI), 59 (IV)	Prioritário	Índice	Numérica	Per capita	Anual	Município	Total de veículos motorizados de duas rodas	/	População total (município)	N/A	N/A	N/A
I_427	Mortalidades de trânsito por 100.000 habitantes	ABNT ISO 37120/2017	18.8	Apoio	G (M) - Planejamento urbano	A - Saúde e vida	Lei Geral	42 (VII), 59 (IX)	Prioritário	Taxa	Numérica	Por 100.000 habitantes	Anual	Município	Total de mortes no trânsito	/	População total (município)	x 100.000	N/A	N/A
I_428	Consumo total de água per capita (litros por dia)	ABNT ISO 37120/2017	21.5	Apoio	A - Saúde e vida	F - Equipamentos públicos e infraestrutura	Lei Geral	18 (IV), 42 (I)	Desejável	Índice	Numérica	Per capita	Anual	Perímetro Urbano - Distrito Sede	Total de água consumida (lts./dia)	/	População total (cidade)	N/A	N/A	N/A
I_429	Número de pessoas da equipe de enfermagem e obstetrícia por 100.000 habitantes	ABNT ISO 37120/2017	12.5	Apoio	A - Saúde e vida	Não possui	Lei Geral	6, 41 (XVII), 63 (II)	Desejável	Taxa	Numérica	Por 100.000 habitantes	Anual	Município	Total de enfermeiros e obstetras que trabalham no município	/	População total (município)	x 100.000	N/A	N/A
I_430	Número de profissionais de saúde mental por 100.000 habitantes	ABNT ISO 37120/2017	12.6	Apoio	A - Saúde e vida	Não possui	Lei Geral	6, 41 (XVII), 63 (II)	Desejável	Taxa	Numérica	Por 100.000 habitantes	Anual	Município	Total de profissionais da saúde mental que trabalham no município	/	População total (município)	x 100.000	N/A	N/A
I_431	Taxa de crimes violentos por 100.000 habitantes	ABNT ISO 37120/2017	14.5	Apoio	C - Segurança, paz e justiça	A - Saúde e vida	Lei Geral	6, 41 (XXI), 60 (V), 65 (III)	Prioritário	Índice	Numérica	Por 100.000 habitantes	Anual	Município	Total de crimes violentos reportados	/	População total (município)	x 100.000	N/A	N/A
I_432	Porcentagem de resíduos sólidos urbanos dispostos em aterros sanitários	ABNT ISO 37120/2017	16.4	Apoio	E - Meio Ambiente	F - Equipamentos públicos e infraestrutura	Lei Geral	42 (XI), 61 (XVI)	Prioritário	Taxa	Numérica	%	Anual	Município	Total de resíduos gerados (ton.)	/	Total de resíduos dispostos em aterros sanitários (ton.)	x 100	N/A	N/A
I_433	Número de condenações de servidores da cidade por corrupção e/ou suborno por 100.000 habitantes	ABNT ISO 37120/2017	11.4	Apoio	C - Segurança, paz e justiça	D - Governança, governo e participação popular	Lei Geral	39	Desejável	Índice	Numérica	Por 100.000 habitantes	Anual	Município	Total de condenações de servidores por corrupção e/ou suborno	/	População total (município)	x 100.000	N/A	N/A
I_434	Crimes contra a propriedade por 100.000 habitantes	ABNT ISO 37120/2017	14.3	Apoio	C - Segurança, paz e justiça	Não possui	Lei Geral	-	Desejável	Índice	Numérica	Por 100.000 habitantes	Anual	Município	Total de crimes relatados contra a propriedade	/	População total (município)	x 100.000	N/A	N/A

Anexo 10 – Planilha com os dados unificados da TMI (em elaboração)

CONTROLE	DADO	INTERESSADOS NO MONITORAMENTO	TEMPORALIDADE				RECORTE ESPACIAL	OBTENÇÃO DOS DADOS								OBSERVAÇÕES
			ANO INICIAL DA DISPONIBILIDADE DO DADO	ANO FINAL DA DISPONIBILIDADE DO DADO	PERIODICIDADE DE ATUALIZAÇÃO	ANO REFERÊNCIA DOS DADOS		RECORRÊNCIA DE APLICAÇÃO DO DADO	NECESSIDADE DO DADO	STATUS DO LEVANTAMENTO DO DADO	METODOLOGIA - NORMA E INDICADOR	FONTE DOS DADOS	TIPO DE ENTIDADE FONTE DOS DADOS	ENTIDADE MUNICIPAL MAIS LIGADA AO TEMA	NECESSIDADE DE MAPEAMENTO	
-	DAD	ENT_INT_MON	ANO_INI_DAD	ANO_FIN_DAD	PER_ATU_DAD	ANO_REF_DAD	UNI_TER_DAD	APL_DAD	NEC_DAD	ST_LEV_DAD	FON_MET_NOR	FON_DAD	TIP_ENT_FON	ENT_MUN_REL	R_MCA_IPP	-
-	REF_DAD	I_DAD_1	I_DAD_2	I_DAD_3	I_DAD_4	I_DAD_5	I_DAD_6	I_DAD_7	ST_DAD	I_DAD_8	I_DAD_9	I_DAD_10	I_DAD_11	I_DAD_12	I_DAD_13	-
D_1	Total de ações de desassoreamento e recuperação ambiental realizadas em lagos municipais	SIPLAM	-	-	1 ano	Ano anterior	Município	Única	Desejável	Indefinido	Próprio - P78	N/D	-	SEMA	Não	-
D_2	Total de ações de recuperação e preservação de nascentes executadas nas bacias hidrográficas do município	SIPLAM	-	-	1 ano	Ano anterior	Município	Única	Desejável	Indefinido	Próprio - P79	N/D	-	SEMA	Não	-
D_3	População total entre 0 e 4 anos com acompanhamento nutricional	SIPLAM	-	-	1 ano	Ano anterior	Município	Única	Desejável	Indefinido	PCS/ODS - 2.2	N/D	-	AMS	Não	-
D_4	Total de agentes de polícia	SIPLAM	-	-	1 ano	Ano anterior	Município	Única	Desejável	Indefinido	ABNT ISO 37120/2017 - 14.1	N/D	-	SMDS	Não	-
D_5	Total de área coberta por câmeras de monitoramento (km²)	SIPLAM	-	-	1 ano	Ano anterior	Perímetro Urbano - Distrito Sede	Única	Desejável	Indefinido	ISO 37122/2019 - 15.1	N/D	-	CMTU/SMDS	-	-
D_6	Total de área com internet de acesso aberto (km²)	SIPLAM	-	-	1 ano	Ano anterior	Perímetro Urbano - Distrito Sede	Única	Desejável	Indefinido	ISO 37122/2019 - 18.3	N/D	-	CODEL	-	-
D_7	Total de área da cidade coberta por mapas de perigo disponíveis ao público (km²)	SIPLAM	-	-	1 ano	Ano anterior	Perímetro Urbano - Distrito Sede	Única	Prioritário	Indefinido	ISO 37123/2018 - 20.1	N/D	-	DEFESA CIVIL	Obrigatório	-
D_8	Total de área de expansão urbana (km²)	SIPLAM	-	-	1 ano	Ano anterior	ZEU-RES	Única	Desejável	Indefinido	Próprio - P87	N/D	-	IPPUL	Obrigatório	-
D_9	Total de área das glebas não parceladas para fins urbanos localizadas dentro do perímetro urbano (km²)	SIPLAM	-	-	1 ano	Ano anterior	Perímetro Urbano - Distrito Sede	Única	Prioritário	Indefinido	Próprio - P49	N/D	-	SMOP	Obrigatório	-
D_10	Total de área das zonas rural e da área de expansão urbana (km²)	SIPLAM	-	-	1 ano	Ano anterior	Zona Rural e de Expansão Urbana	Única	Desejável	Indefinido	Próprio - P82	N/D	-	IPPUL	Obrigatório	-
D_11	Total de área desmatada acumulada (km²)	SIPLAM	-	-	1 ano	Ano anterior	Município	Única	Desejável	Indefinido	PCS/ODS - 15.2	N/D	-	SEMA	Obrigatório	-
D_12	Total de área do perímetro urbano (km²)	SIPLAM	-	-	1 ano	Ano anterior	Perímetro Urbano - Distrito Sede	Compartilhada	Prioritário	Indefinido	Próprio - P49	N/D	-	IPPUL	Obrigatório	-
D_13	Total de rendas familiares (USD)	SIPLAM	-	-	Anual	Ano do último Censo	Município	Única	Prioritário	Levantado - Atualizado	ABNT ISO 37120/2017 - B1	IBGE	1.1.4	SMTER	Não	-
D_14	Total de área restaurada de florestas degradadas (km²)	SIPLAM	-	-	1 ano	Ano anterior	Município	Única	Desejável	Indefinido	PCS/ODS - 15.2	N/D	-	SEMA	Obrigatório	-
D_15	Total de área dos edifícios públicos (m²)	SIPLAM	-	-	1 ano	Ano anterior	Município	Única	Desejável	Indefinido	ABNT ISO 37120/2017 - 7.3	N/D	-	SMGP	Obrigatório	-
D_16	Total de área verde da cidade (ha)	SIPLAM	-	-	1 ano	Ano anterior	Perímetro Urbano - Distrito Sede	Única	Prioritário	Indefinido	ABNT ISO 37120/2017 - 19.1	N/D	-	SEMA	Obrigatório	-
D_17	Total de área de mananciais protegidos (km²)	SIPLAM	-	-	1 ano	Ano anterior	Município	Única	Prioritário	Indefinido	PCS/ODS - 6.6	N/D	-	SEMA	Obrigatório	-
D_18	Total de área loteada para fins urbanos na área de expansão urbana (km²)	SIPLAM	-	-	1 ano	Ano anterior	ZEU-RES	Única	Desejável	Indefinido	Próprio - P87	N/D	-	SMOP	Obrigatório	-
D_19	Total de árvores plantadas	SIPLAM	-	-	1 ano	Ano anterior	Perímetro Urbano - Distrito Sede	Compartilhada	Prioritário	Indefinido	ABNT ISO 37120/2017 - 19.2	N/D	-	SEMA	Não	-
D_20	Total de área dos assentamentos informais (km²)	SIPLAM	-	-	Próximo Censo	Ano do último Censo	Perímetro Urbano - Distrito Sede	Única	Prioritário	Indefinido	ABNT ISO 37120/2017 - 19.3	N/D	-	COHAB	Obrigatório	-
D_21	Total de atendimentos prestados por conselhos tutelares	SIPLAM	-	-	1 ano	Ano anterior	Município	Única	Desejável	Indefinido	Próprio - P64	N/D	-	SMAS	Não	-
D_22	Total de bairros com reunião regular e aberta de associação de moradores	SIPLAM	-	-	1 ano	Ano anterior	Perímetro Urbano - Distrito Sede	Única	Prioritário	Indefinido	ISO 37123/2018 - 13.5	N/D	-	IPPUL	Não	-
D_23	Total de câmeras de segurança particulares integradas à Central de Fiscalização e Monitoramento Eletrônico (CFME) ou outro sistema municipal de monitoramento	SIPLAM	-	-	1 ano	Ano anterior	Perímetro Urbano - Distrito Sede	Única	Desejável	Indefinido	Próprio - P69	N/D	-	CMTU/SMDS	Não	-
D_24	Total de cidadãos participantes ou engajados em processo de planejamento	SIPLAM	-	-	1 ano	Ano anterior	Município	Única	Prioritário	Indefinido	ISO 37122/2019 - 21.1	N/D	-	IPPUL	Não	-
D_25	Total de conferências municipais realizadas	SIPLAM	-	-	1 ano	Ano anterior	Município	Única	Desejável	Indefinido	PCS/ODS - 16.6b	N/D	-	SMG	Não	-
D_26	Total de municípios presentes nas conferências municipais realizadas no ano	SIPLAM	-	-	1 ano	Ano anterior	Município	Única	Desejável	Indefinido	Próprio - P125	N/D	-	SMG	Não	-
D_27	Total de consultas médicas realizadas remotamente	SIPLAM	-	-	1 ano	Ano anterior	Município	Única	Desejável	Indefinido	ISO 37122/2019 - 11.2	N/D	-	AMS	Não	-
D_28	Total de consultas prévias de uso do solo	SIPLAM	-	-	1 ano	Ano anterior	Município	Única	Prioritário	Indefinido	Próprio - P8	N/D	-	SMF	Não	-

D_29	Total de consumo anual de agrotóxicos (lts.)	SIPLAM	-	-	1 ano	Ano anterior	Município	Única	Desejável	Indefinido	PCS/ODS - 12.4	N/D	-	SMAA	Não	-
D_30	Total de corredores ecológicos existentes (und.)	SIPLAM	-	-	1 ano	Ano anterior	Município	Única	Desejável	Indefinido	Próprio - P77	N/D	-	SEMA	Obrigatório	-
D_31	Total de corredores exclusivos para ônibus (km)	SIPLAM	-	-	1 ano	Ano anterior	Perímetro Urbano - Distrito Sede	Única	Prioritário	Indefinido	PCS/ODS - 11.2	N/D	-	CMTU	Obrigatório	-
D_32	População total entre 0 e 4 anos desnutrida	SIPLAM	-	-	1 ano	Ano anterior	Município	Única	Prioritário	Indefinido	PCS/ODS - 2.2	N/D	-	AMS	Não	-
D_33	Total de custo de serviço da dívida de longo prazo (R\$)	SIPLAM	-	-	1 ano	Ano anterior	Município	Única	Desejável	Indefinido	ABNT ISO 37120/2017 - 9.1	N/D	-	SMF	Não	-
D_34	Definição legal do Município de referência da Terra Indígena (TI) do Apucarantina em elaboração ou sancionada	SIPLAM	-	-	1 ano	Ano anterior	Município	Única	PPS	Indefinido	Próprio - P74	N/D	-	SMGP	Não	-
D_35	Total de dias de andamento dos processos de Alvará de Licença para Construção	SIPLAM	-	-	1 ano	Ano anterior	Município	Única	Desejável	Indefinido	ISO 37122/2019 - 21.3	N/D	-	SMOP	Não	-
D_36	Total de dias de andamento dos processos de Diretriz de Loteamento (com Diretriz Urbanística emitida no ano)	SIPLAM	-	-	1 ano	Ano anterior	Perímetro Urbano - Distrito Sede	Única	Desejável	Indefinido	Próprio - P72	N/D	-	IPPUL	Não	-
D_37	Total de dias de andamento dos processos de EIV (com Termo de Recebimento expedido no ano)	SIPLAM	-	-	1 ano	Ano anterior	Perímetro Urbano - Distrito Sede	Única	Desejável	Indefinido	Próprio - P73	N/D	-	IPPUL	Não	-
D_38	Distância total percorrida pelas linhas de transporte coletivo (km)	SIPLAM	-	-	1 ano	Ano anterior	Município	Única	Prioritário	Indefinido	ISO 37122/2019 - 19.12	N/D	-	CMTU	Não	-
D_39	Distância total percorrida pelas linhas de transporte coletivo que oferecem internet (km)	SIPLAM	-	-	1 ano	Ano anterior	Município	Única	Prioritário	Indefinido	ISO 37122/2019 - 19.12	N/D	-	CMTU	Não	-
D_40	Total de imóveis residenciais que passaram pelo processo de regularização fundiária	SIPLAM	-	-	1 ano	Ano anterior	Perímetro Urbano - Distrito Sede	Única	Prioritário	Indefinido	Próprio - P29	N/D	-	COHAB	Não	-
D_41	Total de edificações com habite-se expedido no ano	SIPLAM	-	-	1 ano	Ano anterior	Perímetro Urbano - Distrito Sede	Única	Desejável	Indefinido	Próprio - P75	N/D	-	SMOP	Não	-
D_42	Total de edificações com habite-se expedido no ano dotadas de sistemas de reaproveitamento de água	SIPLAM	-	-	1 ano	Ano anterior	Perímetro Urbano - Distrito Sede	Única	Desejável	Indefinido	Próprio - P75	N/D	-	SMOP	Não	-
D_43	Total de estabelecimentos	SIPLAM	-	-	1 ano	Ano anterior	Município	Compartilhada	Prioritário	Indefinido	ABNT ISO 37120/2017 - 5.6	N/D	-	SMF	Não	-
D_44	Total de estabelecimentos ativos na Zona de Expansão Urbana ao longo das rodovias	SIPLAM	-	-	1 ano	Ano anterior	ZEU-IND	Única	Prioritário	Indefinido	Próprio - P43	N/D	-	SMF	Obrigatório	-
D_45	Total de estabelecimentos que realizam logística reversa de resíduos	SIPLAM	-	-	1 ano	Ano anterior	Município	Única	Desejável	Indefinido	PCS/ODS - 8.4	N/D	-	SEMA	Não	-
D_46	Total de energia produzida a partir de redes de tratamento de esgoto (gigajoule)	SIPLAM	-	-	1 ano	Ano anterior	Município	Única	Desejável	Indefinido	ISO 37122/2019 - 7.2	N/D	-	SMOP	Não	-
D_47	Total de energia elétrica produzida a partir de redes de tratamento de esgoto (gigajoule)	SIPLAM	-	-	1 ano	Ano anterior	Município	Única	Desejável	Indefinido	ISO 37122/2019 - 22.3	N/D	-	SMOP	Não	-
D_48	Total de energia elétrica produzida de fontes renováveis (gigajoule)	SIPLAM	-	-	1 ano	Ano anterior	Município	Única	Desejável	Indefinido	ABNT ISO 37120/2017 - 7.4	N/D	-	SMOP	Não	-
D_49	Total de energia elétrica produzida em unidades descentralizadas (gigajoule)	SIPLAM	-	-	1 ano	Ano anterior	Município	Única	Desejável	Indefinido	ISO 37122/2019 - 7.4	N/D	-	SMOP	Não	-
D_50	Total de equipamentos públicos de esporte	SIPLAM	-	-	1 ano	Ano anterior	Perímetro Urbano - Distrito Sede	Única	Prioritário	Indefinido	PCS/IDSC	N/D	-	FEL	Não	-
D_51	Total de escolas públicas com banheiros, dependências e vias adequadas a pessoas com deficiência a mobilidade reduzida	SIPLAM	-	-	1 ano	Ano anterior	Município	Única	Desejável	Indefinido	PCS/IDSC	N/D	-	SME	Não	-
D_52	Total de unidades da Rede de Ensino Municipal abertas em contrarturnos e finais de semana para práticas de lazer, culturais e esportivas	SIPLAM	-	-	1 ano	Ano anterior	Município	Única	Prioritário	Indefinido	Próprio - P1	N/D	-	SME	Não	-
D_53	Total de escolas públicas de ensino fundamental e médio com acesso à internet	SIPLAM	-	-	1 ano	Ano anterior	Município	Única	Desejável	Indefinido	PCS/ODS - 4.7	N/D	-	SME	Não	-
D_54	Esgoto total coletado que recebeu tratamento primário (m³)	SIPLAM	-	-	1 ano	Ano anterior	Perímetro Urbano - Distrito Sede	Única	Desejável	Indefinido	ABNT ISO 37120/2017 - 20.3	N/D	-	SMOP	Não	-
D_55	Esgoto total coletado que recebeu tratamento secundário (m³)	SIPLAM	-	-	1 ano	Ano anterior	Perímetro Urbano - Distrito Sede	Única	Desejável	Indefinido	ABNT ISO 37120/2017 - 20.4	N/D	-	SMOP	Não	-
D_56	Esgoto total coletado que recebeu tratamento terciário (m³)	SIPLAM	-	-	1 ano	Ano anterior	Perímetro Urbano - Distrito Sede	Única	Desejável	Indefinido	ABNT ISO 37120/2017 - 20.5	N/D	-	SMOP	Não	-
D_57	Total de estabelecimentos comerciais e de serviços ativos localizados fora do quadrilátero central	SIPLAM	-	-	1 ano	Ano anterior	Município	Única	Prioritário	Indefinido	Próprio - P41	N/D	-	SMF	Obrigatório	-
D_58	Total de estabelecimentos criados há 2 anos	SIPLAM	-	-	1 ano	2 anos atrás	Município	Única	Prioritário	Indefinido	ISO 37122/2019 - 5.2	N/D	-	SMF	Não	-

D_59	Total de estabelecimentos criados há 2 anos ainda em funcionamento	SIPLAM	-	-	1 ano	2 anos atrás	Município	Única	Prioritário	Indefinido	ISO 37122/2019 - 5.2	N/D	-	SMF	Não	-
D_60	Total de estabelecimentos ativos de alimentação, turismo, lazer, cultura ou esporte localizados fora do Distrito Sede	SIPLAM	-	-	1 ano	Ano anterior	Município (Exceto Distrito Sede)	Única	Prioritário	Indefinido	Próprio - P45	N/D	-	SMF	Obrigatório	-
D_61	Total de estabelecimentos ativos nos perímetros urbanos dos distritos rurais e patrimônios	SIPLAM	-	-	1 ano	Ano anterior	Perímetro Urbano - Exceto Distrito	Única	Prioritário	Indefinido	Próprio - P44	N/D	-	SMF	Obrigatório	-
D_62	Total de estabelecimentos PGR	SIPLAM	-	-	1 ano	Ano anterior	Perímetro Urbano - Distrito Sede	Única	Prioritário	Indefinido	Próprio - P47	N/D	-	SMF	Não	-
D_63	Total de estabelecimentos PGR localizados a menos de 50 metros de imóveis residenciais	SIPLAM	-	-	1 ano	Ano anterior	Perímetro Urbano - Distrito Sede	Única	Prioritário	Indefinido	Próprio - P47	N/D	-	SMF	Obrigatório	-
D_64	Total de estabelecimentos PGRU	SIPLAM	-	-	1 ano	Ano anterior	Perímetro Urbano - Distrito Sede	Única	Prioritário	Indefinido	Próprio - P46	N/D	-	SMF	Não	-
D_65	Total de estabelecimentos PGRU localizados a menos de 50 metros de imóveis residenciais	SIPLAM	-	-	1 ano	Ano anterior	Perímetro Urbano - Distrito Sede	Única	Prioritário	Indefinido	Próprio - P46	N/D	-	SMF	Obrigatório	-
D_66	Ações ou programas para identificação de pontos de enchentes e alagamentos em implantação ou funcionamento	SIPLAM	-	-	1 ano	Ano anterior	Perímetro Urbano - Distrito Sede	Única	Prioritário	Indefinido	Próprio - P10	N/D	-	DEFESA CIVIL	Não	-
D_67	Cadastro da rede e instalações de drenagem e das áreas suscetíveis a alagamentos e enchentes em implantação ou funcionamento	SIPLAM	-	-	1 ano	Ano anterior	Município	Única	PPS	Indefinido	Próprio - P88	N/D	-	DEFESA CIVIL	Não	-
D_68	Cadastro de famílias para programas habitacionais revisado (no máximo 3 anos atrás) ou em atualização	SIPLAM	-	-	1 ano	Ano anterior	Município	Única	PPS	Indefinido	Próprio - P120	N/D	-	COHAB	Não	-
D_69	Cadastro Técnico Multifinalitário em implantação ou funcionamento	SIPLAM	-	-	1 ano	Ano anterior	Município	Única	PPS	Indefinido	Próprio - P90	N/D	-	SMPOT	Não	-
D_70	Casa da passagem da Aldeia Goj Kupri do Centro Cultural Ware no local original em implantação ou funcionamento	SIPLAM	-	-	1 ano	Ano anterior	Município	Única	PPS	Indefinido	Próprio - P91	N/D	-	SMGP	Não	-
D_71	Política municipal de proteção e centro de bem-estar animal em implantação ou funcionamento	SIPLAM	-	-	1 ano	Ano anterior	Município	Única	PPS	Indefinido	Próprio - P93	N/D	-	SEMA	Não	-
D_72	Centro de tratamento e recuperação de animais silvestres em implantação ou funcionamento	SIPLAM	-	-	1 ano	Ano anterior	Município	Única	PPS	Indefinido	Próprio - P122	N/D	-	SEMA	Não	-
D_73	Centro de Zoonoses em implantação ou funcionamento	SIPLAM	-	-	1 ano	Ano anterior	Município	Única	PPS	Indefinido	Próprio - P94	N/D	-	SEMA	Não	-
D_74	Circuito Verde de integração dos perímetros urbanos dos distritos rurais em implantação ou funcionamento	SIPLAM	-	-	1 ano	Ano anterior	Perímetro Urbano - Exceto Distrito	Única	PPS	Indefinido	Próprio - P95	N/D	-	IPPUL	Não	-
D_75	Infraestrutura básica para práticas de turismo na Reserva do Apucarantina em implantação ou funcionamento	SIPLAM	-	-	1 ano	Ano anterior	Município	Única	PPS	Indefinido	Próprio - P121	N/D	-	CODEL	Não	-
D_76	Total de núcleos comunitários de Defesa Civil em implantação ou funcionamento	SIPLAM	-	-	1 ano	Ano anterior	Município	Única	PPS	Indefinido	Próprio - P96	N/D	-	DEFESA CIVIL	Não	-
D_77	Plano de Defesa Civil Regional em implantação ou funcionamento	SIPLAM	-	-	1 ano	Ano anterior	Município	Única	PPS	Indefinido	Próprio - P97	N/D	-	DEFESA CIVIL	Não	-
D_78	Plano de habitação de interesse social revisado ou em atualização	SIPLAM	-	-	1 ano	Ano anterior	Município	Única	PPS	Indefinido	Próprio - P98	N/D	-	COHAB	Não	-
D_79	Plano de Manejo do Parque Ecológico Dr. Daisaku Ikeda revisado ou em atualização	SIPLAM	-	-	1 ano	Ano anterior	Município	Única	PPS	Indefinido	Próprio - P99	N/D	-	SEMA	Não	-
D_80	Plano de Manejo do Parque Municipal Arthur Thomas revisado ou em atualização	SIPLAM	-	-	1 ano	Ano anterior	Município	Única	PPS	Indefinido	Próprio - P100	N/D	-	SEMA	Não	-
D_81	Plano de reabilitação de área central de Londrina em implantação ou funcionamento	SIPLAM	-	-	1 ano	Ano anterior	Município	Única	PPS	Indefinido	Próprio - P101	N/D	-	IPPUL	Não	-
D_82	Plano de recuperação e conservação dos fundos de vale do município em implantação ou funcionamento	SIPLAM	-	-	1 ano	Ano anterior	Município	Única	PPS	Indefinido	Próprio - P102	N/D	-	SEMA	Não	-
D_83	Plano de segurança regional em implantação ou funcionamento	SIPLAM	-	-	1 ano	Ano anterior	Município	Única	PPS	Indefinido	Próprio - P103	N/D	-	SMDS	Não	-
D_84	Plano municipal de drenagem urbana em implantação ou funcionamento	SIPLAM	-	-	1 ano	Ano anterior	Perímetro Urbano - Distrito Sede	Única	PPS	Indefinido	Próprio - P104	N/D	-	SMOP	Não	-
D_85	Planos de contingência das barragens do município revisado ou em atualização	SIPLAM	-	-	1 ano	Ano anterior	Município	Única	PPS	Indefinido	Próprio - P106	N/D	-	DEFESA CIVIL	Não	-
D_86	Política de gestão dos recursos hídricos em implantação ou funcionamento	SIPLAM	-	-	1 ano	Ano anterior	Município	Única	PPS	Indefinido	Próprio - P124	N/D	-	SEMA	Não	-
D_87	Programa Calçada para Todos revisado ou em atualização	SIPLAM	-	-	1 ano	Ano anterior	Município	Única	PPS	Indefinido	Próprio - P107	N/D	-	IPPUL	Não	-
D_88	Programa de aquisição de terrenos municipais destinados à habitação social em implantação ou funcionamento	SIPLAM	-	-	1 ano	Ano anterior	Município	Única	PPS	Indefinido	Próprio - P108	N/D	-	COHAB	Não	-

D_89	Programa de estímulos à micro e pequena empresa em implantação ou funcionamento	SIPLAM	-	-	1 ano	Ano anterior	Município	Única	PPS	Indefinido	Próprio - P110	N/D	-	SMTER	Não	-
D_90	Programa de manejo de fauna nas vias públicas, estradas e rodovias em implantação ou funcionamento	SIPLAM	-	-	1 ano	Ano anterior	Município	Única	PPS	Indefinido	Próprio - P111	N/D	-	SEMA	Não	-
D_91	Programa municipal de aquisição de alimentos em implantação ou funcionamento	SIPLAM	-	-	1 ano	Ano anterior	Município	Única	PPS	Indefinido	Próprio - P112	N/D	-	SMAA	Não	-
D_92	Existência de programas de incentivo à produção e consumo de produtos orgânicos em elaboração ou funcionamento	SIPLAM	-	-	1 ano	Ano anterior	Município	Única	Desejável	Indefinido	PCS/ODS - 12.8	N/D	-	SMAA	Não	-
D_93	Secretaria Municipal de Habitação Social em implantação ou funcionamento	SIPLAM	-	-	1 ano	Ano anterior	Município	Única	PPS	Indefinido	Próprio - P123	N/D	-	SMG	Não	-
D_94	Sistema de arrecadação, cobrança e fiscalização tributárias integrado ao geoprocessamento e aos órgãos de fiscalização estadual e federal em implantação ou funcionamento	SIPLAM	-	-	1 ano	Ano anterior	Município	Única	PPS	Indefinido	Próprio - P113	N/D	-	SMF	Não	-
D_95	Sistema de informação aos usuários do transporte coletivo em implantação ou funcionamento	SIPLAM	-	-	1 ano	Ano anterior	Município	Única	PPS	Indefinido	Próprio - P114	N/D	-	CMTU	Não	-
D_96	Sistema de Informações para o Planejamento Municipal (SIPLAM) em implantação ou funcionamento	SIPLAM	-	-	1 ano	Ano anterior	Município	Única	PPS	Indefinido	Próprio - P115	N/D	-	SMG	Não	-
D_97	Existência de sistema de monitoramento do congestionamento em funcionamento	SIPLAM	-	-	1 ano	Ano anterior	Município	Única	Prioritário	Indefinido	PCS/ODS - 11.2a	N/D	-	CMTU	Não	-
D_98	Sistema de recolhimento e disposição de carcaças de pequenos e grandes animais em implantação ou funcionamento	SIPLAM	-	-	1 ano	Ano anterior	Município	Única	PPS	Indefinido	Próprio - P116	N/D	-	SEMA	Não	-
D_99	Sistema eficiente de coleta, separação, trituração e tratamento dos resíduos verdes em implantação ou funcionamento	SIPLAM	-	-	1 ano	Ano anterior	Município	Única	PPS	Indefinido	Próprio - P117	N/D	-	CMTU	Não	-
D_100	Sistema especial de coleta de lixo nas áreas inacessíveis aos meios convencionais em implantação ou funcionamento	SIPLAM	-	-	1 ano	Ano anterior	Município	Única	PPS	Indefinido	Próprio - P118	N/D	-	CMTU	Não	-
D_101	Sistema municipal de gestão e monitoramento dos instrumentos urbanísticos em implantação ou funcionamento	SIPLAM	-	-	1 ano	Ano anterior	Município	Única	PPS	Indefinido	Próprio - P119	N/D	-	IPPUL	Não	-
D_102	Existência de um centro municipal de monitoramento e alertas de desastres naturais em funcionamento	SIPLAM	-	-	1 ano	Ano anterior	Município	Única	Prioritário	Indefinido	PCS/ODS - 13.1	N/D	-	DEFESA CIVIL	Não	-
D_103	Existência de uma política assistencial aos usuários de drogas e dependentes de álcool em funcionamento	SIPLAM	-	-	1 ano	Ano anterior	Município	Única	Desejável	Indefinido	PCS/ODS - 3.5	N/D	-	SMAS	Não	-
D_104	Existência e data de aprovação do plano diretor	SIPLAM	-	-	1 ano	Ano anterior	Município	Única	Prioritário	Indefinido	PCS/ODS - 11.3a	N/D	-	IPPUL	Não	-
D_105	Existência de serviços de financiamento e crédito para pequenos empresários (ofertado pelo Município) em funcionamento	SIPLAM	-	-	1 ano	Ano anterior	Município	Única	Desejável	Indefinido	PCS/ODS - 9.3	N/D	-	SMTER	Não	-
D_106	Extensão total das vias com alerta e informação de tráfego em tempo real (km)	SIPLAM	-	-	1 ano	Ano anterior	Perímetro Urbano - Distrito Sede	Única	Prioritário	Indefinido	ISO 37122/2019 - 19.1	N/D	-	CMTU	Apoio	-
D_107	Extensão total das vias monitoradas (km)	SIPLAM	-	-	1 ano	Ano anterior	Perímetro Urbano - Distrito Sede	Única	Prioritário	Indefinido	PCS/ODS - 11.2b	N/D	-	CMTU	Apoio	-
D_108	Extensão total das vias da cidade (km)	SIPLAM	-	-	1 ano	Ano anterior	Perímetro Urbano - Distrito Sede	Compartilhada	Prioritário	Indefinido	ISO 37122/2019 - 19.1	N/D	-	SMOP	Obrigatório	-
D_109	Total de faixas de pedestres com sinalização visual ou sonora de intervalos para ser atravessada	SIPLAM	-	-	1 ano	Ano anterior	Perímetro Urbano - Distrito Sede	Única	Desejável	Indefinido	ISO 37122/2019 - 13.3	N/D	-	CMTU	Não	-
D_110	Total de famílias de baixa renda que receberam assistência técnica pública e gratuita para a construção de habitações de interesse social	SIPLAM	-	-	1 ano	Ano anterior	Perímetro Urbano - Distrito Sede	Única	Prioritário	Indefinido	Próprio - P30	N/D	-	COHAB	Não	-
D_111	Total de famílias reassentadas	SIPLAM	-	-	1 ano	Ano anterior	Perímetro Urbano - Distrito Sede	Única	Prioritário	Indefinido	Próprio - P28	N/D	-	COHAB	Não	-
D_112	Total de famílias reassentadas em habitações de interesse social localizadas a até 2km do local de sua origem	SIPLAM	-	-	1 ano	Ano anterior	Perímetro Urbano - Distrito Sede	Única	Prioritário	Indefinido	Próprio - P28	N/D	-	COHAB	Não	-
D_113	Total de fontes próprias de arrecadação (R\$)	SIPLAM	-	-	1 ano	Ano anterior	Município	Única	Desejável	Indefinido	ABNT ISO 37120/2017 - 9.1	N/D	-	SMPOT	Não	-
D_114	Total de fundos obtidos por taxas de funcionamento, serviços públicos e impostos com destino à cidade (R\$)	SIPLAM	-	-	1 ano	Ano anterior	Município	Única	Desejável	Indefinido	ABNT ISO 37120/2017 - 9.3	N/D	-	SMF	Não	-
D_115	Total de gases do efeito estufa emitidos (ton.)	SIPLAM	-	-	1 ano	Ano anterior	Município	Única	Desejável	Levantado - Atualizado	ABNT ISO 37120/2017 - 8.3	IPPUL	1.3.3	SEMA	Não	-
D_116	Total gasto pelo Município em agricultura urbana (R\$)	SIPLAM	-	-	1 ano	Ano anterior	Município	Única	Desejável	Indefinido	ISO 37122/2019 - 20.1	N/D	-	SMPOT	Não	-
D_117	Orçamento total municipal alocado para a eliminação da exclusão digital (R\$)	SIPLAM	-	-	1 ano	Ano anterior	Município	Única	Desejável	Indefinido	ISO 37122/2019 - 13.4	N/D	-	SME	Não	-
D_118	Total gasto pelo Município em manutenção e melhoria dos serviços urbanos (R\$)	SIPLAM	-	-	1 ano	Ano anterior	Perímetro Urbano - Distrito Sede	Única	Prioritário	Indefinido	ISO 37123/2018 - 9.1	N/D	-	SMPOT	Não	-

D_119	Total gasto pelo Município em plano de gerenciamento de emergências (R\$)	SIPLAM	-	-	1 ano	Ano anterior	Município	Única	Desejável	Indefinido	ISO 37123/2018 - 9.5	N/D	-	SMPOT	Não	-
D_120	Total gasto pelo Município em saúde (R\$)	SIPLAM	-	-	1 ano	Ano anterior	Município	Única	Desejável	Indefinido	PCS/ODS - 3.8	N/D	-	SMPOT	Não	-
D_121	Total gasto pelo Poder Público em saúde (Município, Estado e União) (R\$)	SIPLAM	-	-	1 ano	Ano anterior	Município	Compartilhada	Desejável	Indefinido	PCS/ODS - 3.8	N/D	-	SMPOT	Não	-
D_122	Total de habitações de interesse social entregues	SIPLAM	-	-	1 ano	Ano anterior	Perímetro Urbano - Distrito Sede	Única	Prioritário	Indefinido	Próprio - P26	N/D	-	COHAB	Não	-
D_123	Total de habitações de Interesse Social entregues dentro da Área Especial de Interesse Social (AEIS)	SIPLAM	-	-	1 ano	Ano anterior	AEIS	Única	Prioritário	Indefinido	Próprio - P27	N/D	-	COHAB	Obrigatório	-
D_124	Total de imóveis alvo do instrumento de IPTU progressivo no tempo	SIPLAM	-	-	1 ano	Ano anterior	Perímetro Urbano - Distrito Sede	Única	Desejável	Indefinido	Próprio - P56	N/D	-	IPPUL	Apoio	-
D_125	Total de imóveis alvo do instrumento de Parcelamento, Edificação ou Utilização Compulsórios (PEUC)	SIPLAM	-	-	1 ano	Ano anterior	Perímetro Urbano - Distrito Sede	Única	Desejável	Indefinido	Próprio - P57	N/D	-	IPPUL	Apoio	-
D_126	Total de imóveis com calçadas com adequada acessibilidade	SIPLAM	-	-	1 ano	Ano anterior	Perímetro Urbano - Distrito Sede	Única	Prioritário	Indefinido	Próprio - P17	N/D	-	SMOP	Apoio	-
D_127	Total de imóveis não utilizados	SIPLAM	-	-	1 ano	Ano anterior	Perímetro Urbano - Distrito Sede	Única	Prioritário	Indefinido	Próprio - P52	N/D	-	IPPUL	Apoio	-
D_128	Total de imóveis reformados ou construídos conforme princípios de edificações verdes	SIPLAM	-	-	5 anos	5 anos atrás	Perímetro Urbano - Distrito Sede	Única	Prioritário	Indefinido	ISO 37122/2019 - 8.1	N/D	-	SMOP	Apoio	-
D_129	Total de imóveis subutilizados	SIPLAM	-	-	1 ano	Ano anterior	Perímetro Urbano - Distrito Sede	Única	Prioritário	Indefinido	Próprio - P53	N/D	-	IPPUL	Apoio	-
D_130	Total de impostos cobrados (R\$)	SIPLAM	-	-	1 ano	Ano anterior	Município	Única	Desejável	Indefinido	ABNT ISO 37120/2017 - 9.4	N/D	-	SMF	Não	-
D_131	Total de impostos recolhidos (R\$)	SIPLAM	-	-	1 ano	Ano anterior	Município	Única	Desejável	Indefinido	ABNT ISO 37120/2017 - 9.4	N/D	-	SMF	Não	-
D_132	População total de 4 a 17 anos matriculada na escola	SIPLAM	-	-	1 ano	Ano anterior	Município	Única	Prioritário	Indefinido	PCS/ODS - 4.1	N/D	-	SME	Não	-
D_133	População total entre 5 e 8 anos plenamente alfabetizada	SIPLAM	-	-	1 ano	Ano anterior	Município	Única	Desejável	Indefinido	PCS/ODS - 4.2	N/D	-	SME	Não	-
D_134	Total de internações hospitalares por conta de Doenças Relacionadas ao Saneamento Básico Inadequado (DRSAI)	SIPLAM	-	-	1 ano	Ano anterior	Município	Única	Prioritário	Indefinido	PCS/ODS - 12.4	N/D	-	AMS	Não	-
D_135	Total gasto pelo Município em saúde preventiva (R\$)	SIPLAM	-	-	1 ano	Ano anterior	Município	Única	Desejável	Indefinido	PCS/ODS - 3.d	N/D	-	SMPOT	Não	-
D_136	Total gasto pelo Poder Público em infraestrutura (Município, Estado e União) (R\$)	SIPLAM	-	-	1 ano	Ano anterior	Município	Única	Prioritário	Indefinido	PCS/IDSC	N/D	-	SMPOT	Não	-
D_137	Total de Alvarás de Licenças para Construção solicitados em sistema eletrônico	SIPLAM	-	-	1 ano	Ano anterior	Município	Única	Desejável	Indefinido	ISO 37122/2019 - 21.2	N/D	-	SMOP	Não	-
D_138	Linha de ônibus do Distrito de Lerroville até a Aldeia da Reserva Indígena do Apucarantina e Água Branca em implantação ou funcionamento	SIPLAM	-	-	1 ano	Ano anterior	Município	Única	PPS	Indefinido	Próprio - P92	N/D	-	CMTU	Não	-
D_139	Total de linhas de transporte coletivo com informação pública de operação em tempo real	SIPLAM	-	-	1 ano	Ano anterior	Município	Única	Prioritário	Indefinido	ISO 37122/2019 - 19.5	N/D	-	CMTU	Não	-
D_140	Listagem das conferências municipais realizadas	SIPLAM	-	-	1 ano	Ano anterior	Município	Única	Desejável	Indefinido	PCS/ODS - 16.6a	N/D	-	SMG	Não	-
D_141	Total de lixeiras públicas com sensor de nível de resíduo e monitoramento remoto	SIPLAM	-	-	1 ano	Ano anterior	Perímetro Urbano - Distrito Sede	Única	Desejável	Indefinido	ISO 37122/2019 - 16.5	N/D	-	CMTU	Não	-
D_142	Total de lotes com Alvará de Licença para Demolições expedido 5 anos atrás	SIPLAM	-	-	5 anos	5 anos atrás	Perímetro Urbano - Distrito Sede	Única	Prioritário	Indefinido	Próprio - P54	N/D	-	SMOP	Apoio	-
D_143	Total de lotes com Alvará de Licença para Demolições expedido 5 anos atrás que tiveram Alvará de Licença para Construção expedido desde então (acumulado)	SIPLAM	-	-	5 anos	5 anos atrás	Perímetro Urbano - Distrito Sede	Única	Prioritário	Indefinido	Próprio - P54	N/D	-	SMOP	Apoio	-
D_144	Total de lotes em loteamentos entregues a até 5 anos	SIPLAM	-	-	1 ano	Ano anterior	Perímetro Urbano - Distrito Sede	Única	Prioritário	Indefinido	Próprio - P51	N/D	-	SMOP	Obrigatório	-
D_145	Total de lotes em loteamentos entregues a mais de 5 anos	SIPLAM	-	-	1 ano	Ano anterior	Perímetro Urbano - Distrito Sede	Única	Prioritário	Indefinido	Próprio - P50	N/D	-	SMOP	Obrigatório	-
D_146	Total de lotes inferiores a 20.000m² e/ou com piscinas localizados fora da zona urbana	SIPLAM	-	-	1 ano	Ano anterior	Zona Rural e de Expansão Urbana	Única	Prioritário	Indefinido	Próprio - P33	N/D	-	IPPUL	Obrigatório	-
D_147	Total de lotes sem uso em loteamentos entregues a até 5 anos	SIPLAM	-	-	1 ano	Ano anterior	Perímetro Urbano - Distrito Sede	Única	Prioritário	Indefinido	Próprio - P51	N/D	-	SMOP	Obrigatório	-
D_148	Total de lotes sem uso em loteamentos entregues a mais de 5 anos	SIPLAM	-	-	1 ano	Ano anterior	Perímetro Urbano - Distrito Sede	Única	Prioritário	Indefinido	Próprio - P50	N/D	-	SMOP	Obrigatório	-

D_149	Massa total de partículas coletadas na escala de medida igual ou menor a 10µ de diâmetro	SIPLAM	-	-	1 ano	Ano anterior	Perímetro Urbano - Distrito Sede	Única	Desejável	Indefinido	ABNT ISO 37120/2017 - 8.2	N/D	-	SEMA	Não	-
D_150	Massa total de partículas coletadas na escala de medida igual ou menor a 2,5µ de diâmetro	SIPLAM	-	-	1 ano	Ano anterior	Perímetro Urbano - Distrito Sede	Única	Desejável	Indefinido	ABNT ISO 37120/2017 - 8.1	N/D	-	SEMA	Não	-
D_151	Mecanismos de participação popular na construção do Plano Diretor	SIPLAM	-	-	1 ano	Ano anterior	Município	Única	Prioritário	Indefinido	PCS/ODS - 11.3b	N/D	-	IPPUL	Não	-
D_152	Total de mortes no trânsito (automóveis e caminhonetes)	SIPLAM	-	-	1 ano	Ano anterior	Município	Única	Prioritário	Levantado - Atualizado	PCS/ODS - 3.6d	SENATRAN	1.1.1	CMTU	Não	-
D_153	Total de mortes no trânsito (bicicletas)	SIPLAM	-	-	1 ano	Ano anterior	Município	Única	Prioritário	Levantado - Atualizado	PCS/ODS - 3.6b	SENATRAN	1.1.1	CMTU	Não	-
D_154	Total de mortes no trânsito (motocicleta)	SIPLAM	-	-	1 ano	Ano anterior	Município	Única	Prioritário	Levantado - Atualizado	PCS/ODS - 3.6c	SENATRAN	1.1.1	CMTU	Não	-
D_155	Total de mortes relacionadas a incêndios (que ocorreram até após 30 dias do evento)	SIPLAM	-	-	1 ano	Ano anterior	Município	Única	Desejável	Indefinido	ABNT ISO 37120/2017 - 10.2	N/D	-	AMS	Não	-
D_156	Total de imóveis residenciais com acesso à internet	SIPLAM	-	-	1 ano	Ano anterior	Perímetro Urbano - Distrito Sede	Única	Prioritário	Indefinido	PCS/ODS - 9.c	N/D	-	CODEL	Não	-
D_157	Total de imóveis residenciais com medição inteligente de consumo de água	SIPLAM	-	-	1 ano	Ano anterior	Perímetro Urbano - Distrito Sede	Única	Desejável	Indefinido	ISO 37122/2019 - 12.2	N/D	-	SMOP	Não	-
D_158	Total de imóveis residenciais	SIPLAM	-	-	1 ano	Ano anterior	Perímetro Urbano - Distrito Sede	Compartilhada	Prioritário	Indefinido	ISO 37122/2019 - 12.2	N/D	-	SMF	Não	-
D_159	Total de mortes por Doenças Crônicas Não Transmissíveis (DCNT)	SIPLAM	-	-	1 ano	Ano anterior	Município	Única	Desejável	Indefinido	PCS/ODS - 3.4	N/D	-	AMS	Não	-
D_160	Total de mulheres em cargos gerenciais nas secretarias do Município	SIPLAM	-	-	1 ano	Ano anterior	Município	Única	Desejável	Indefinido	PCS/ODS - 5.5	N/D	-	SMRH	Não	-
D_161	Total de mulheres no comando das secretarias do Município	SIPLAM	-	-	1 ano	Ano anterior	Município	Única	Desejável	Indefinido	PCS/ODS - 5.5	N/D	-	SMRH	Não	-
D_162	Total de ônibus do transporte coletivo com elevador para pessoas com deficiência	SIPLAM	-	-	1 ano	Ano anterior	Município	Única	Prioritário	Indefinido	PCS/ODS - 11.2d	N/D	-	CMTU	Não	-
D_163	Total de ônibus do transporte coletivo com piso rebaixado para pessoas com deficiência	SIPLAM	-	-	1 ano	Ano anterior	Município	Única	Desejável	Indefinido	PCS/ODS - 11.2e	N/D	-	CMTU	Não	-
D_164	Total de pontos de luz novos e reformados da iluminação pública	SIPLAM	-	-	1 ano	Ano anterior	Perímetro Urbano - Distrito Sede	Única	Prioritário	Indefinido	ISO 37122/2019 - 7.7	N/D	-	LDA ILUMINAÇÃO	Apoio	-
D_165	Total de imóveis residenciais localizados em zonas de alto risco	SIPLAM	-	-	1 ano	Ano anterior	Perímetro Urbano - Distrito Sede	Única	Prioritário	Indefinido	ISO 37123/2018 - 12.7	N/D	-	DEFESA CIVIL	Obrigatório	-
D_166	Total de rios e córregos classificados com ao menos "bom estado" segundo critérios oficiais	SIPLAM	-	-	1 ano	Ano anterior	Município	Única	Prioritário	Indefinido	PCS/ODS - 6.3	N/D	-	SEMA	Obrigatório	-
D_167	Total de rios e córregos	SIPLAM	-	-	1 ano	Ano anterior	Município	Única	Prioritário	Indefinido	PCS/ODS - 6.3	N/D	-	SEMA	Não	-
D_168	Total de semáforos inteligentes	SIPLAM	-	-	1 ano	Ano anterior	Município	Única	Desejável	Indefinido	ISO 37122/2019 - 19.9	N/D	-	CMTU	Não	-
D_169	Total de ônibus do transporte coletivo motorizados com propulsão diferente de combustão interna	SIPLAM	-	-	1 ano	Ano anterior	Município	Única	Desejável	Indefinido	ISO 37122/2019 - 19.14	N/D	-	CMTU	Não	-
D_170	Orçamento total municipal alocado para ações afirmativas em políticas públicas para a redução da desigualdade (R\$)	SIPLAM	-	-	1 ano	Ano anterior	Município	Única	Desejável	Indefinido	PCS/ODS - 10.3	N/D	-	SMPOT	Não	-
D_171	Orçamento total municipal alocado à área de transporte (R\$)	SIPLAM	-	-	1 ano	Ano anterior	Município	Única	Desejável	Indefinido	PCS/ODS - 11.2	N/D	-	SMPOT	Não	-
D_172	Orçamento total operacional bruto (Município) (R\$)	SIPLAM	-	-	1 ano	Ano anterior	Município	Única	Desejável	Indefinido	ABNT ISO 37120/2017 - B1	N/D	-	SMPOT	Não	-
D_173	Orçamento total municipal alocado em regeneração de recursos naturais, ecossistemas e biodiversidade (R\$)	SIPLAM	-	-	1 ano	Ano anterior	Município	Única	Desejável	Indefinido	PCS/ODS - 15.a	N/D	-	SMPOT	Não	-
D_174	Total de parques lineares dotados de calçada externa completa (acessível), calçada interna, mobiliário (banco e lixeira), equipamentos (parque infantil ou academia ao ar livre - opcional), iluminação interna,	SIPLAM	-	-	1 ano	Ano anterior	Perímetro Urbano - Distrito Sede	Única	Prioritário	Indefinido	Próprio - P25	N/D	-	CMTU	Obrigatório	-
D_175	Total de parques lineares dotados de calçada externa simples e grama/arborização (km²)	SIPLAM	-	-	1 ano	Ano anterior	Perímetro Urbano - Distrito Sede	Única	Prioritário	Indefinido	Próprio - P24	N/D	-	CMTU	Obrigatório	-
D_176	Total de água fornecida pelo Ribeirão Cafezal para abastecimento do município (m³)	SIPLAM	-	-	1 ano	Ano anterior	Município	Única	Prioritário	Indefinido	PCS/ODS - 6.1a	N/D	-	SMGP	Não	Oacompanhamen
D_177	Participação do Município no Comitê de Bacias	SIPLAM	-	-	1 ano	Ano anterior	Município	Única	Desejável	Indefinido	PCS/ODS - 6.b	N/D	-	SEMA	Não	-
D_178	Total de patentes concedidas a habitantes e corporações	SIPLAM	-	-	1 ano	Ano anterior	Município	Única	Desejável	Levantado - Atualizado	ABNT ISO 37120/2017 - 5.7	INPI	-	CODEL	Não	-

D_179	Total de pedidos respondidos no sistema de informação ao cidadão (com base na lei de acesso à informação)	SIPLAM	-	-	1 ano	Ano anterior	Município	Única	Desejável	Indefinido	PCS/ODS - 16.6	N/D	-	OGM	Não	-
D_180	Total de pessoas com acesso a programas de assistência social	SIPLAM	-	-	1 ano	Ano anterior	Município	Única	Prioritário	Indefinido	ISO 37123/2018 - 13.2	N/D	-	SMAS	Não	-
D_181	População total entre 20 e 59 anos com IMC igual ou superior a 25kg/m ²	SIPLAM	-	-	1 ano	Ano anterior	Município	Única	Desejável	Indefinido	PCS/ODS - 2.1	N/D	-	AMS	Não	-
D_182	Total de pessoas em situação de rua	SIPLAM	-	-	1 ano	Ano anterior	Município	Única	Prioritário	Indefinido	PCS/ODS - 1.1	N/D	-	SMAS	Não	-
D_183	Total de trabalhadores informais	SIPLAM	-	-	1 ano	Ano anterior	Município	Única	Prioritário	Indefinido	ISO 37123/2018 - 5.7	N/D	-	SMTER	Não	-
D_184	Total de evacuados, realocados, feridos ou doentes por desastres naturais	SIPLAM	-	-	1 ano	Ano anterior	Município	Única	Prioritário	Indefinido	ISO 37123/2018 - 13.6	N/D	-	DEFESA CIVIL	Não	-
D_185	Total de pessoas registradas e/ou usuárias de bibliotecas públicas	SIPLAM	-	-	1 ano	Ano anterior	Município	Única	Prioritário	Indefinido	ISO 37122/2019 - 17.4	N/D	-	SMC	Não	-
D_186	Total de imóveis residenciais em áreas de média e alta densidade populacional	SIPLAM	-	-	Próximo Censo	Ano do último Censo	Perímetro Urbano - Distrito Sede	Única	Prioritário	Indefinido	ISO 37122/2019 - 21.4	N/D	-	IPPUL	Obrigatório	-
D_187	PIB total do setor de T.I de Londrina (R\$)	SIPLAM	-	-	1 ano	Ano anterior	Município	Única	Prioritário	Indefinido	Próprio - P61	N/D	-	SMF	Não	-
D_188	Total de pontos de luz da iluminação pública controlados por sistema de gestão de iluminação pública	SIPLAM	-	-	1 ano	Ano anterior	Perímetro Urbano - Distrito Sede	Única	Desejável	Indefinido	ISO 37122/2019 - 7.6	N/D	-	LDA ILUMINAÇÃO	Apoio	-
D_189	Total de pontos de ônibus sem cobertura e calçamento	SIPLAM	-	-	1 ano	Ano anterior	Município	Única	Prioritário	Indefinido	Próprio - P16	N/D	-	CMTU	Apoio	-
D_190	Total de pessoas abarcadas por comunicação para preparação e redução de riscos de desastres	SIPLAM	-	-	1 ano	Ano anterior	Município	Única	Prioritário	Indefinido	ISO 37123/2018 - 17.2	N/D	-	DEFESA CIVIL	Não	-
D_191	Total de pessoas atendidas por equipes de Saúde da Família	SIPLAM	-	-	1 ano	Ano anterior	Município	Única	Prioritário	Indefinido	PCS/ODS - 3.8	N/D	-	AMS	Não	-
D_192	Total de imóveis residenciais localizados a até 1km de uma fonte de água melhorada (serviços de rede de água, torneira pública, poço ou bomba, quiosques públicos, nascentes protegidas ou água da chuva)	SIPLAM	-	-	1 ano	Ano anterior	Perímetro Urbano - Distrito Sede	Única	Desejável	Indefinido	ABNT ISO 37120/2017 - 21.2	N/D	-	SMOP	Obrigatório	-
D_193	Total de pessoas com até 3 anos de escolaridade	SIPLAM	-	-	1 ano	Ano anterior	Município	Única	Desejável	Indefinido	PCS/ODS - 4.6	N/D	-	SME	Não	-
D_194	Imóveis residenciais com fornecimento regular de energia elétrica	SIPLAM	-	-	1 ano	Ano anterior	Perímetro Urbano - Distrito Sede	Única	Prioritário	Levantado - Atualizado	ABNT ISO 37120/2017 - 7.2	IPARDES	-	SMOP	Não	-
D_195	População total em idade escolar matriculada nas escolas privadas (feminina)	SIPLAM	-	-	1 ano	Ano anterior	Município	Única	Desejável	Levantado - Atualizado	ABNT ISO 37120/2017 - 6.1a	INEP	1.1.3	SME	Não	-
D_196	População total em idade escolar matriculada nas escolas públicas (feminina)	SIPLAM	-	-	1 ano	Ano anterior	Município	Única	Desejável	Levantado - Atualizado	ABNT ISO 37120/2017 - 6.1b	INEP	1.1.3	SME	Não	-
D_197	População total em idade escolar matriculada nas escolas privadas (masculina)	SIPLAM	-	-	1 ano	Ano anterior	Município	Única	Desejável	Levantado - Atualizado	ABNT ISO 37120/2017 - 6.5a	INEP	1.1.3	SME	Não	-
D_198	População total em idade escolar matriculada nas escolas públicas (masculina)	SIPLAM	-	-	1 ano	Ano anterior	Município	Única	Desejável	Levantado - Atualizado	ABNT ISO 37120/2017 - 6.5b	INEP	1.1.3	SME	Não	-
D_199	Total de imóveis residenciais em raio de 1km de um comércio varejista com predominância de alimentos (grupos G47.1 e G47.2 do CONCLA, exceto CNAE 4729601)	SIPLAM	-	-	1 ano	Ano anterior	Perímetro Urbano - Distrito Sede	Única	Prioritário	Indefinido	ISO 37123/2018 - 19.2	N/D	-	SMF	Obrigatório	-
D_200	Total de imóveis residenciais em raio de 1km de uma farmácia (Classe 4771-7 do CONCLA, exceto 4771-7/04)	SIPLAM	-	-	1 ano	Ano anterior	Perímetro Urbano - Distrito Sede	Única	Prioritário	Indefinido	Próprio - P38	N/D	-	SMF	Obrigatório	-
D_201	Total de água potável que passou por monitoramento de qualidade em tempo real (m ³)	SIPLAM	-	-	1 ano	Ano anterior	Município	Única	Desejável	Indefinido	ISO 37122/2019 - 23.1	N/D	-	SMOP	Não	-
D_202	Total de potencial construtivo adicionado por meio de outorgas onerosas (m ²)	SIPLAM	-	-	1 ano	Ano anterior	Perímetro Urbano - Distrito Sede	Única	Desejável	Indefinido	Próprio - P34	N/D	-	IPPUL	Não	-
D_203	Total de praças dotadas de calçada externa completa (acessível), calçada interna, mobiliário (banco e lixeira), equipamentos (parque infantil ou academia ao ar livre - opcional), iluminação interna e	SIPLAM	-	-	1 ano	Ano anterior	Perímetro Urbano - Distrito Sede	Única	Prioritário	Indefinido	Próprio - P23	N/D	-	CMTU	Obrigatório	-
D_204	Total de praças dotadas de calçada externa simples e grama/arborização	SIPLAM	-	-	1 ano	Ano anterior	Perímetro Urbano - Distrito Sede	Única	Prioritário	Indefinido	Próprio - P22	N/D	-	CMTU	Obrigatório	-
D_205	Total de processos automatizados de análise de uso do solo (sem óbice)	SIPLAM	-	-	1 ano	Ano anterior	Perímetro Urbano - Distrito Sede	Única	Prioritário	Indefinido	Próprio - P37	N/D	-	SMF	Não	-
D_206	Total de processos automatizados de análise de uso do solo	SIPLAM	-	-	1 ano	Ano anterior	Perímetro Urbano - Distrito Sede	Única	Prioritário	Indefinido	Próprio - P37	N/D	-	SMF	Não	-
D_207	Total de processos de Certidão Prévia Unificada	SIPLAM	-	-	1 ano	Ano anterior	Município	Única	Prioritário	Indefinido	Próprio - P8	N/D	-	IPPUL	Não	-
D_208	Total de professores em tempo integral do ensino fundamental - anos iniciais	SIPLAM	-	-	1 ano	Ano anterior	Município	Única	Prioritário	Indefinido	ABNT ISO 37120/2017 - 6.4	N/D	-	SME	Não	-

D_209	Total de processos de abertura de empresas	SIPLAM	-	-	1 ano	Ano anterior	Município	Única	Prioritário	Indefinido	MASTERPLAN - M5	N/D	-	SMF	Não	-
D_210	Total de resíduos usados para a geração de energia (ton.)	SIPLAM	-	-	1 ano	Ano anterior	Município	Única	Desejável	Indefinido	ISO 37122/2019 - 16.3	N/D	-	CMTU	Não	-
D_211	Total de serviços ofertados pela Prefeitura Municipal de Londrina pela internet	SIPLAM	-	-	1 ano	Ano anterior	Município	Única	Prioritário	Indefinido	ISO 37122/2019 - 10.2	N/D	-	SMPOT	Não	-
D_212	Total arrecadado com a Outorga Onerosa do Direito de Construir (R\$)	SIPLAM	-	-	1 ano	Ano anterior	Perímetro Urbano - Distrito Sede	Única	Prioritário	Indefinido	Próprio - P9	N/D	-	SMF	Não	-
D_213	Total arrecadado para iniciativas de desenvolvimento sustentável no município (R\$)	SIPLAM	-	-	1 ano	Ano anterior	Município	Única	Desejável	Indefinido	Próprio - P70	N/D	-	SMPOT	Não	-
D_214	Total gasto pelo Poder Público em melhorias na infraestrutura, serviços e ações no âmbito da Região Metropolitana de Londrina (Município, Estado e União) (R\$)	SIPLAM	-	-	1 ano	Ano anterior	RML	Única	Desejável	Indefinido	Próprio - P80	N/D	-	SMPOT	Não	-
D_215	Total de rendimentos operacionais (mesmo de outras esferas) transferidos para a cidade (R\$)	SIPLAM	-	-	1 ano	Ano anterior	Município	Única	Desejável	Indefinido	ABNT ISO 37120/2017 - 9.3	N/D	-	SMPOT	Não	-
D_216	Total de imóveis residenciais em raio 0,5 km de espaços públicos abertos de recreação ao ar livre	SIPLAM	-	-	1 ano	Ano anterior	Perímetro Urbano - Distrito Sede	Única	Prioritário	Indefinido	ISO 37123/2018 - 14.1	N/D	-	CMTU	Obrigatório	-
D_217	Total de imóveis residenciais em raio de 1km de praça ou parque linear	SIPLAM	-	-	1 ano	Ano anterior	Perímetro Urbano - Distrito Sede	Única	Prioritário	Indefinido	Próprio - P21	N/D	-	SEMA	Obrigatório	-
D_218	Total de serviços de transporte coletivo (modais) com integração por sistema unificado de preços e pagamento	SIPLAM	-	-	1 ano	Ano anterior	Município	Única	Desejável	Indefinido	ISO 37122/2019 - 19.6	N/D	-	CMTU	Não	-
D_219	Total de serviços públicos de cultura que podem ser agendados online	SIPLAM	-	-	1 ano	Ano anterior	Município	Única	Desejável	Indefinido	ISO 37122/2019 - 17.1	N/D	-	SMC	Não	-
D_220	Total de serviços públicos de recreação que podem ser agendados online	SIPLAM	-	-	1 ano	Ano anterior	Município	Única	Desejável	Indefinido	ISO 37122/2019 - 14.1	N/D	-	FEL	Não	-
D_221	Total de sistemas de transporte coletivo de alta capacidade (metrô e trens urbanos) (km)	SIPLAM	-	-	1 ano	Ano anterior	Município	Única	Desejável	Indefinido	ABNT ISO 37120/2017 - 18.1	N/D	-	CMTU	Não	-
D_222	Total de sistemas de transporte coletivo de média capacidade (VLT, bondes, ônibus, trólebus, serviço leve de transporte de passageiros) (km)	SIPLAM	-	-	1 ano	Ano anterior	Município	Única	Prioritário	Indefinido	ABNT ISO 37120/2017 - 18.2	N/D	-	CMTU	Apoio	-
D_223	Total de dias de andamento dos processos de abertura de todas as empresas (horas)	SIPLAM	-	-	1 ano	Ano anterior	Município	Única	Prioritário	Indefinido	MASTERPLAN - M5	N/D	-	SMF	Não	-
D_224	Taxa de desemprego de 5 anos atrás (%)	SIPLAM	-	-	5 anos	5 anos atrás	Município	Única	Desejável	Indefinido	ABNT ISO 37120/2017 - B1	N/D	-	SMTER	Não	-
D_225	Taxa de desemprego do ano anterior (%)	SIPLAM	-	-	1 ano	Ano anterior	Município	Única	Desejável	Indefinido	ABNT ISO 37120/2017 - B1	N/D	-	SMTER	Não	-
D_226	Total de termos de referência de EIV emitidos	SIPLAM	-	-	1 ano	Ano anterior	Perímetro Urbano - Distrito Sede	Única	Desejável	Indefinido	Próprio - P48	N/D	-	IPPUL	Não	-
D_227	Total de alunos das creches (rede municipal)	SIPLAM	-	-	1 ano	Ano anterior	Município	Única	Prioritário	Levantado - Atualizado	PCS/ODS - 4.2	INEP	1.1.3	SME	Não	-
D_228	Total de alunos das pré-escolas (rede municipal) com educação em tempo integral	SIPLAM	-	-	1 ano	Ano anterior	Município	Única	Prioritário	Levantado - Atualizado	PCS/ODS - 4.2	INEP	1.1.3	SME	Não	-
D_229	Total de alunos do ensino fundamental (rede estadual) - anos finais	SIPLAM	-	-	1 ano	Ano anterior	Município	Única	Prioritário	Levantado - Atualizado	PCS/ODS - 4.7	INEP	1.1.3	SME	Não	-
D_230	Total de alunos do ensino fundamental (rede municipal) com educação em tempo integral - anos iniciais	SIPLAM	-	-	1 ano	Ano anterior	Município	Única	Prioritário	Levantado - Atualizado	PCS/ODS - 4.7	INEP	1.1.3	SME	Não	-
D_231	Total de novos estabelecimentos licenciados	SIPLAM	-	-	1 ano	Ano anterior	Perímetro Urbano - Distrito Sede	Única	Prioritário	Indefinido	Próprio - P40	N/D	-	SMF	Não	-
D_232	Total de novos estabelecimentos licenciados em ZRs e ZUMs	SIPLAM	-	-	1 ano	Ano anterior	Perímetro Urbano - Distrito Sede	Única	Prioritário	Indefinido	Próprio - P40	N/D	-	SMF	Obrigatório	-
D_233	Total de área verde do município (km²)	SIPLAM	-	-	1 ano	Ano anterior	Município	Única	Prioritário	Indefinido	PCS/ODS - 2.4	N/D	-	SEMA	Obrigatório	-
D_234	Total de áreas com destinação de praça (un.)	SIPLAM	-	-	1 ano	Ano anterior	Perímetro Urbano - Distrito Sede	Compartilhada	Prioritário	Indefinido	Próprio - P22	N/D	-	CMTU/DGBM	Não	-
D_235	Total de área dos parques lineares (km²)	SIPLAM	-	-	1 ano	Ano anterior	Perímetro Urbano - Distrito Sede	Compartilhada	Prioritário	Indefinido	Próprio - P24	N/D	-	IPPUL	Obrigatório	-
D_236	Total de bairros	SIPLAM	-	-	1 ano	Ano anterior	Perímetro Urbano - Distrito Sede	Única	Prioritário	Indefinido	ISO 37123/2018 - 13.5	N/D	-	IPPUL	Não	-
D_237	Total de ciclovias e ciclofaixas (km)	SIPLAM	-	-	1 ano	Ano anterior	Perímetro Urbano - Distrito Sede	Única	Prioritário	Indefinido	ABNT ISO 37120/2017 - 18.7	N/D	-	IPPUL	Obrigatório	-
D_238	PIB total de Londrina (USD)	SIPLAM	-	-	Anual	Ano anterior	Município	Única	Prioritário	Levantado - Atualizado	ABNT ISO 37120/2017 - B1	IBGE	1.1.4	SMPOT	Não	-

D_239	Média de pessoas das famílias caracterizadas abaixo da linha da pobreza	SIPLAM	-	-	Anual	Ano anterior	Município	Única	Prioritário	Indefinido	ABNT ISO 37120/2017 - 5.3	N/D	-	SMAS	Não	-
D_240	Total de estabelecimentos comerciais e de serviços ativos da cidade	SIPLAM	-	-	1 ano	Ano anterior	Município	Única	Prioritário	Indefinido	Próprio - P41	N/D	-	SMF	Não	-
D_241	Total de matriculados no primeiro ano do ensino fundamental	SIPLAM	-	-	1 ano	Ano de entrada no nível de	Município	Única	Desejável	Indefinido	ABNT ISO 37120/2017 - 6.2	N/D	-	SME	Não	-
D_242	Total de matriculados no primeiro ano do ensino médio	SIPLAM	-	-	1 ano	Ano de entrada no nível de	Município	Única	Desejável	Indefinido	ABNT ISO 37120/2017 - 6.3	N/D	-	SME	Não	-
D_243	Total de faixas de pedestres	SIPLAM	-	-	1 ano	Ano anterior	Perímetro Urbano - Distrito Sede	Única	Desejável	Indefinido	ISO 37122/2019 - 13.3	N/D	-	CMTU	Não	-
D_244	Total de famílias atendidas pelo aluguel social	SIPLAM	-	-	1 ano	Ano anterior	Perímetro Urbano - Distrito Sede	Única	Desejável	Indefinido	Próprio - P31	N/D	-	COHAB	Não	-
D_245	Total de imóveis	SIPLAM	-	-	1 ano	Ano anterior	Perímetro Urbano - Distrito Sede	Compartilhada	Prioritário	Indefinido	PCS/ODS - 11.1	N/D	-	SMF	Não	-
D_246	Total de imóveis com ocupação de tipos não residenciais	SIPLAM	-	-	1 ano	Ano anterior	Município	Única	Prioritário	Indefinido	Próprio - P42	N/D	-	SMF	Não	-
D_247	Total de imóveis com ocupação de tipos não residenciais com estabelecimentos ativos	SIPLAM	-	-	1 ano	Ano anterior	Município	Única	Prioritário	Indefinido	Próprio - P42	N/D	-	SMF	Não	-
D_248	Total de imóveis locados	SIPLAM	-	-	1 ano	Ano anterior	Perímetro Urbano - Distrito Sede	Única	Desejável	Indefinido	PCS/ODS - 11.1	N/D	-	SMF	Não	-
D_249	Total de imóveis reformados ou construídos	SIPLAM	-	-	5 anos	5 anos atrás	Perímetro Urbano - Distrito Sede	Única	Prioritário	Indefinido	ISO 37122/2019 - 8.1	N/D	-	SMOP	Apoio	-
D_250	Total de imóveis com ocupação de tipo "residencial" com estabelecimentos ativos	SIPLAM	-	-	1 ano	Ano anterior	Perímetro Urbano - Distrito Sede	Única	Prioritário	Indefinido	Próprio - P39	N/D	-	SMF	Apoio	-
D_251	Total de imóveis residenciais em sistema de condomínio horizontal	SIPLAM	-	-	1 ano	Ano anterior	Perímetro Urbano - Distrito Sede	Única	Desejável	Indefinido	Próprio - P86	N/D	-	SMF	Apoio	-
D_252	Total de imóveis residenciais em sistemas de condomínio vertical	SIPLAM	-	-	1 ano	Ano anterior	Perímetro Urbano - Distrito Sede	Única	Desejável	Indefinido	Próprio - P85	N/D	-	SMF	Apoio	-
D_253	Total de inscritos para matrículas no ensino fundamental municipal (em cada unidade de ensino) - anos iniciais	SIPLAM	-	-	1 ano	Ano anterior	Território SME (Escolas)	Única	Prioritário	Indefinido	Próprio - P162	N/D	-	SME	Obrigatório	-
D_254	Total de Alvarás de Licenças para Construção solicitados	SIPLAM	-	-	1 ano	Ano anterior	Município	Compartilhada	Desejável	Indefinido	ISO 37122/2019 - 21.2	N/D	-	SMOP	Apoio	-
D_255	Total de lixeiras públicas	SIPLAM	-	-	1 ano	Ano anterior	Perímetro Urbano - Distrito Sede	Única	Desejável	Indefinido	ISO 37122/2019 - 16.5	N/D	-	CMTU	Não	-
D_256	Total de pessoas com cargo de secretário(a) no governo municipal	SIPLAM	-	-	1 ano	Ano anterior	Município	Única	Desejável	Indefinido	PCS/ODS - 5.5	N/D	-	SMRH	Não	-
D_257	Total de pessoas em cargos gerenciais nas secretarias do Município	SIPLAM	-	-	1 ano	Ano anterior	Município	Única	Desejável	Indefinido	PCS/ODS - 5.5	N/D	-	SMRH	Não	-
D_258	Total de pontos de luz da iluminação pública	SIPLAM	-	-	1 ano	Ano anterior	Perímetro Urbano - Distrito Sede	Compartilhada	Prioritário	Indefinido	ISO 37122/2019 - 7.6	N/D	-	LDA ILUMINAÇÃO	Apoio	-
D_259	Total de pontos de ônibus	SIPLAM	-	-	1 ano	Ano anterior	Município	Única	Prioritário	Indefinido	Próprio - P16	N/D	-	CMTU	Apoio	-
D_260	Total de processos de Diretriz de Loteamento (com Diretriz Urbanística expedida no ano)	SIPLAM	-	-	1 ano	Ano anterior	Perímetro Urbano - Distrito Sede	Única	Desejável	Indefinido	Próprio - P72	N/D	-	IPPUL	Não	-
D_261	Total de processos de EIV (com Termo de Recebimento expedido no ano)	SIPLAM	-	-	1 ano	Ano anterior	Perímetro Urbano - Distrito Sede	Única	Desejável	Indefinido	Próprio - P73	N/D	-	IPPUL	Não	-
D_262	Total de resíduos gerados (ton.)	SIPLAM	-	-	1 ano	Ano anterior	Município	Compartilhada	Prioritário	Indefinido	ABNT ISO 37120/2017 - 16.4	N/D	-	CMTU	Não	-
D_263	Total de semáforos	SIPLAM	-	-	1 ano	Ano anterior	Município	Única	Desejável	Indefinido	ISO 37122/2019 - 19.9	N/D	-	CMTU	Não	-
D_264	Total de serviços de transporte coletivo (modais)	SIPLAM	-	-	1 ano	Ano anterior	Município	Única	Desejável	Indefinido	ISO 37122/2019 - 19.6	N/D	-	CMTU	Não	-
D_265	Total de serviços ofertados pela Prefeitura Municipal de Londrina	SIPLAM	-	-	1 ano	Ano anterior	Município	Única	Prioritário	Indefinido	ISO 37122/2019 - 10.2	N/D	-	SMPOT	Não	-
D_266	Total de serviços públicos de cultura	SIPLAM	-	-	1 ano	Ano anterior	Município	Única	Desejável	Indefinido	ISO 37122/2019 - 17.1	N/D	-	SMC	Não	-
D_267	Total de serviços públicos de recreação (esportivos)	SIPLAM	-	-	1 ano	Ano anterior	Município	Única	Desejável	Indefinido	ISO 37122/2019 - 14.1	N/D	-	FEL	Não	-
D_268	Total de transferências do direito de construir emitidas	SIPLAM	-	-	1 ano	Ano anterior	Perímetro Urbano - Distrito Sede	Única	Desejável	Indefinido	Próprio - P35	N/D	-	IPPUL	Apoio	-

D_269	Capacidade total de atendimento de cada CRAS (público abrangido)	SIPLAM	-	-	Anual	Ano anterior	Território SMAS (CRAS)	Única	Desejável	Indefinido	Próprio - P63	N/D	-	SMAS	Obrigatório	-
D_270	Capacidade total de atendimento de cada CRAS (público abrangido)	SIPLAM	-	-	Anual	Ano anterior	Território SMAS (CRAS)	Única	Desejável	Indefinido	Próprio - P64	N/D	-	SMAS	Obrigatório	-
D_271	Capacidade total de atendimento de cada CRAS (público abrangido)	SIPLAM	-	-	Anual	Ano anterior	Território SMAS (CRAS)	Única	Desejável	Indefinido	Próprio - P65	N/D	-	SMAS	Obrigatório	-
D_272	Capacidade total de atendimento de cada CRAS (público abrangido)	SIPLAM	-	-	Anual	Ano anterior	Território SMAS (CRAS)	Única	Desejável	Indefinido	Próprio - P66	N/D	-	SMAS	Obrigatório	-
D_273	Capacidade total de atendimento de cada CRAS (público abrangido)	SIPLAM	-	-	Anual	Ano anterior	Território SMAS (CRAS)	Única	Desejável	Indefinido	Próprio - P67	N/D	-	SMAS	Obrigatório	-
D_274	Capacidade total de atendimento de cada CRAS (público abrangido)	SIPLAM	-	-	Anual	Ano anterior	Território SMAS (CRAS)	Única	Desejável	Indefinido	Próprio - P68	N/D	-	SMAS	Obrigatório	-
D_275	Capacidade total de atendimento de cada CRAS (público abrangido)	SIPLAM	-	-	Anual	Ano anterior	Território SMAS (CRAS)	Única	Desejável	Indefinido	Próprio - P69	N/D	-	SMAS	Obrigatório	-
D_276	Capacidade total de atendimento de cada CRAS (público abrangido)	SIPLAM	-	-	Anual	Ano anterior	Território SMAS (CRAS)	Única	Desejável	Indefinido	Próprio - P70	N/D	-	SMAS	Obrigatório	-
D_277	Capacidade total de atendimento de cada CRAS (público abrangido)	SIPLAM	-	-	Anual	Ano anterior	Território SMAS (CRAS)	Única	Desejável	Indefinido	Próprio - P71	N/D	-	SMAS	Obrigatório	-
D_278	Capacidade total de atendimento de cada CRAS (público abrangido)	SIPLAM	-	-	Anual	Ano anterior	Território SMAS (CRAS)	Única	Desejável	Indefinido	Próprio - P72	N/D	-	SMAS	Obrigatório	-
D_279	Capacidade total de atendimento de cada CRAS (público abrangido)	SIPLAM	-	-	Anual	Ano anterior	Território SMAS (CRAS)	Única	Desejável	Indefinido	Próprio - P73	N/D	-	SMAS	Obrigatório	-
D_280	Capacidade total de atendimento de cada CRAS (público abrangido)	SIPLAM	-	-	Anual	Ano anterior	Território SMAS (CRAS)	Única	Desejável	Indefinido	Próprio - P74	N/D	-	SMAS	Obrigatório	-
D_281	Capacidade total de atendimento de cada CRAS (público abrangido)	SIPLAM	-	-	Anual	Ano anterior	Território SMAS (CRAS)	Única	Desejável	Indefinido	Próprio - P75	N/D	-	SMAS	Obrigatório	-
D_282	Total de viagens de transporte coletivo operando com atraso máximo de 5 minutos	SIPLAM	-	-	1 ano	Ano anterior	Município	Única	Prioritário	Indefinido	ISO 37123/2018 - 18.1	N/D	-	CMTU	Não	-
D_283	Total de viagens de transporte coletivo	SIPLAM	-	-	1 ano	Ano anterior	Município	Compartilhada	Prioritário	Indefinido	ABNT ISO 37120/2017 - 18.3	N/D	-	CMTU	Não	-
D_284	Total de vias com fiação subterrânea de energia elétrica, telefonia, internet e tv à cabo (km)	SIPLAM	-	-	1 ano	Ano anterior	Perímetro Urbano - Distrito Sede	Única	Desejável	Indefinido	Próprio - P84	N/D	-	SMOP	Apoio	-
D_285	Total de vias disponibilizadas para uso de pedestres em tempo parcial (finais de semana, feriados e datas especiais) (km)	SIPLAM	-	-	1 ano	Ano anterior	Perímetro Urbano - Distrito Sede	Única	Prioritário	Indefinido	Próprio - P3	N/D	-	CMTU	Apoio	-
D_286	Total de visitas a portais de dados abertos da Prefeitura Municipal de Londrina	SIPLAM	-	-	1 ano	Ano anterior	Município	Única	Prioritário	Indefinido	Próprio - P7	N/D	-	SMPOT	Não	-
D_287	Imóveis residenciais ligados à abastecimento da água potável	SIPLAM	-	-	1 ano	Ano anterior	Perímetro Urbano - Distrito Sede	Única	Prioritário	Levantado - Atualizado	ABNT ISO 37120/2017 - 21.1	SNIS	1.1.1	SMOP	Apoio	-
D_288	Esgoto total que não recebeu qualquer tratamento (m³)	SIPLAM	-	-	1 ano	Ano anterior	Perímetro Urbano - Distrito Sede	Única	Prioritário	Levantado - Atualizado	ABNT ISO 37120/2017 - 20.2	SNIS	1.1.1	SMOP	Não	-
D_289	Esgoto total produzido e coletado (m³)	SIPLAM	-	-	1 ano	Ano anterior	Perímetro Urbano - Distrito Sede	Compartilhada	Prioritário	Levantado - Atualizado	ABNT ISO 37120/2017 - 20.2	SNIS	1.1.1	SMOP	Não	-
D_290	Total de imóveis residenciais com sistemas de coleta e afastamento de esgoto	SIPLAM	-	-	1 ano	Ano anterior	Perímetro Urbano - Distrito Sede	Única	Prioritário	Levantado - Atualizado	ABNT ISO 37120/2017 - 20.1	SNIS	1.1.1	SMOP	Apoio	-
D_291	Imóveis residenciais com coleta regular de resíduos sólidos	SIPLAM	-	-	1 ano	Ano anterior	Perímetro Urbano - Distrito Sede	Única	Prioritário	Levantado - Atualizado	ABNT ISO 37120/2017 - 16.1	SNIS	1.1.1	CMTU	Apoio	-
D_292	Total de resíduos sólidos produzidos (ton.), excluído esgoto e resíduos da construção	SIPLAM	-	-	1 ano	Ano anterior	Município	Única	Prioritário	Levantado - Atualizado	ABNT ISO 37120/2017 - 16.2	SNIS	1.1.1	CMTU	Não	-
D_293	Total de resíduos sólidos reciclados (ton.), exceto resíduos perigosos	SIPLAM	-	-	1 ano	Ano anterior	Perímetro Urbano - Distrito Sede	Única	Prioritário	Levantado - Atualizado	ABNT ISO 37120/2017 - 16.3	SNIS	1.1.1	CMTU	Não	-
D_294	Total de resíduos sólidos produzidos (ton.)	SIPLAM	-	-	1 ano	Ano anterior	Perímetro Urbano - Distrito Sede	Única	Prioritário	Levantado - Atualizado	ABNT ISO 37120/2017 - 16.3	SNIS	1.1.1	CMTU	Não	-
D_295	Programa de compras municipais revisado ou em atualização	SIPLAM	-	-	1 ano	Ano anterior	Município	Única	PPS	Levantado - Atualizado	Próprio - P109	SMGP	1.3.1	SMGP	Não	-
D_296	Valor total das compras e contratos firmados pela Prefeitura Municipal de Londrina com empresas estabelecidas no município (R\$)	SIPLAM	-	-	1 ano	Ano anterior	Município	Única	Desejável	Levantado - Atualizado	Próprio - P71	SMGP	1.3.1	SMGP	Não	-
D_297	Total de adolescentes cumprindo medidas socioeducativas	SIPLAM	-	-	1 ano	Ano anterior	Município	Única	Desejável	Levantado - Atualizado	PCS/ODS - 16.2	SMAS	1.3.1	SMAS	Não	-
D_298	Total de escolas municipais	SIPLAM	-	-	1 ano	Ano anterior	Município	Única	Prioritário	Levantado - Atualizado	Próprio - P1	SME	1.3.1	SME	Não	-

D_299	Total de resíduos verdes coletados (ton.)	SIPLAM	-	-	1 ano	Ano anterior	Município	Única	Desejável	Levantado - Atualizado	Próprio - P76	CMTU	1.3.4	CMTU	Não	-
D_300	Total de água consumida em uso doméstico (lts.)	SIPLAM	-	-	1 ano	Ano anterior	Perímetro Urbano - Distrito Sede	Única	Desejável	Levantado - Atualizado	ABNT ISO 37120/2017 - 21.4	SANEPAR	1.2.3	SMOP	Não	-
D_301	Total de água potável distribuída (m³)	SIPLAM	-	-	1 ano	Ano anterior	Município	Compartilhada	Prioritário	Levantado - Atualizado	ABNT ISO 37120/2017 - 21.7	SANEPAR	1.2.3	SMOP	Não	-
D_302	Total de alunos das creches (rede municipal) com educação em tempo integral	SIPLAM	-	-	1 ano	Ano anterior	Município	Única	Prioritário	Levantado - Atualizado	PCS/ODS - 4.2	INEP	1.1.3	SME	Não	-
D_303	Total de alunos das pré-escolas (rede municipal)	SIPLAM	-	-	1 ano	Ano anterior	Município	Única	Prioritário	Levantado - Atualizado	PCS/ODS - 4.2	INEP	1.1.3	SME	Não	-
D_304	Total de alunos do ensino fundamental (rede estadual) com educação em tempo integral - anos finais	SIPLAM	-	-	1 ano	Ano anterior	Município	Única	Prioritário	Levantado - Atualizado	PCS/ODS - 4.7	INEP	1.1.3	SME	Não	-
D_305	Total de alunos do ensino fundamental (rede municipal) - anos iniciais	SIPLAM	-	-	1 ano	Ano anterior	Município	Única	Prioritário	Levantado - Atualizado	PCS/ODS - 4.7	INEP	1.1.3	SME	Não	-
D_306	Total de ônibus do transporte coletivo	SIPLAM	-	-	1 ano	Ano anterior	Município	Compartilhada	Prioritário	Levantado - Atualizado	ISO 37122/2019 - 19.14	CMTU	1.3.4	CMTU	Não	-
D_307	População total que reside em favelas e comunidades urbanas	SIPLAM	-	-	Próximo Censo	Ano do último Censo	Perímetro Urbano - Distrito Sede	Única	Prioritário	Levantado - Atualizado	ABNT ISO 37120/2017 - 15.1	IBGE	1.3.4	COHAB	Não	-
D_308	Total de bombeiros (não voluntários) diretamente envolvidos na supressão, comunicação e expedição de incêndios	SIPLAM	-	-	1 ano	Ano anterior	Município	Única	Desejável	Levantado - Atualizado	ABNT ISO 37120/2017 - 10.1	CBPR	1.2.1	DEFESA CIVIL	Não	-
D_309	Total de centros culturais, espaços e casas de cultura públicos ou privados	SIPLAM	-	-	1 ano	Ano anterior	Município	Única	Prioritário	Levantado - Atualizado	PCS/ODS - 4.7	SMC	1.3.1	SMC	Apoio	-
D_310	Total de consumo de energia por edifícios públicos ao ano (kWh)	SIPLAM	-	-	1 ano	Ano anterior	Município	Única	Desejável	Levantado - Atualizado	ABNT ISO 37120/2017 - 7.3	COPEL	1.2.3	SMPOT	Não	-
D_311	Total de matriculados na educação profissional e técnica de nível médio	SIPLAM	-	-	1 ano	Ano anterior	Município	Única	Desejável	Levantado - Atualizado	MASTERPLAN - M3	INEP	1.1.3	SME	Não	-
D_312	Total de atendimentos prestados em serviços especializados de atendimento à mulher	SIPLAM	-	-	1 ano	Ano anterior	Município	Única	Prioritário	Levantado - Atualizado	Próprio - P6	SMPM	1.3.1	SMPM	Não	-
D_313	Total de imóveis residenciais com acesso à internet com velocidade acima de 256kb de download e upload	SIPLAM	-	-	1 ano	Ano anterior	Perímetro Urbano - Distrito Sede	Única	Desejável	Levantado - Atualizado	ISO 37122/2019 - 18.1	ANATEL	1.1.3	SMPOT	Apoio	-
D_314	População Economicamente Ativa (PEA)	SIPLAM	-	-	Próximo Censo	Ano do último Censo	Município	Única	Desejável	Levantado - Atualizado	ABNT ISO 37120/2017 - B1	IBGE	1.1.4	SMPOT	Não	-
D_315	Total de inscritos para matrículas em creches operadas ou conveniadas com o Poder Público Municipal (em cada unidade de ensino)	SIPLAM	-	-	1 ano	Ano anterior	Território SME (CEIs/CMEIs)	Única	Prioritário	Levantado - Atualizado	Próprio - P65	INEP	1.1.3	SME	Obrigatório	-
D_316	Total de matriculados em creches operadas ou conveniadas com o Poder Público Municipal (em cada unidade de ensino)	SIPLAM	-	-	1 ano	Ano anterior	Território SME (CEIs/CMEIs)	Única	Prioritário	Levantado - Atualizado	Próprio - P65	INEP	1.1.3	SME	Obrigatório	-
D_317	Total de matriculados em pré-escolas municipais (em cada unidade de ensino)	SIPLAM	-	-	1 ano	Ano anterior	Território SME (Pré-escolas)	Única	Prioritário	Levantado - Atualizado	Próprio - P161	INEP	1.1.3	SME	Obrigatório	-
D_318	Total de inscritos para matrículas em pré-escolas municipais (em cada unidade de ensino)	SIPLAM	-	-	1 ano	Ano anterior	Território SME (Pré-escolas)	Única	Prioritário	Levantado - Atualizado	Próprio - P161	INEP	1.1.3	SME	Obrigatório	-
D_319	Total de matriculados no ensino fundamental municipal (em cada unidade de ensino) - anos iniciais	SIPLAM	-	-	1 ano	Ano anterior	Território SME (Escolas)	Única	Prioritário	Levantado - Atualizado	Próprio - P162	INEP	1.1.3	SME	Obrigatório	-
D_320	Total de passageiros do transporte coletivo	SIPLAM	-	-	1 ano	Ano anterior	Município	Compartilhada	Prioritário	Levantado - Atualizado	Próprio - P32	CMTU	1.3.4	CMTU	Não	-
D_321	Total de obras (livros eletrônicos e digitais) em bibliotecas municipais	SIPLAM	-	-	1 ano	Ano anterior	Município	Única	Desejável	Levantado - Atualizado	ISO 37122/2019 - 17.3	SMC	1.3.1	SMC	Não	-
D_322	Total de estações de radiobase instaladas na Zona Rural e na Área de Expansão Urbana	SIPLAM	-	-	1 ano	Ano anterior	Zona Rural e de Expansão Urbana	Única	Desejável	Levantado - Atualizado	Próprio - P81	ANATEL	1.1.3	SMOP	Apoio	-
D_323	Total de internações hospitalares por conta de doenças crônicas cardiovasculares, respiratórias, neoplasias e diabetes mellitus	SIPLAM	-	-	1 ano	Ano anterior	Município	Única	Desejável	Levantado - Atualizado	PCS/ODS - 3.4	DATASUS	1.1.1	AMS	Não	-
D_324	Total de mortes por causas externas	SIPLAM	-	-	1 ano	Ano anterior	Município	Única	Prioritário	Levantado - Atualizado	MASTERPLAN - M1	DATASUS	1.1.1	AMS	Não	-
D_325	População total entre 0 e 4 anos que faleceu	SIPLAM	-	-	1 ano	Ano anterior	Município	Única	Prioritário	Levantado - Atualizado	ABNT ISO 37120/2017 - 12.4	DATASUS	1.1.1	AMS	Não	-
D_326	Total de mortes	SIPLAM	-	-	1 ano	Ano anterior	Município	Compartilhada	Prioritário	Levantado - Atualizado	PCS/ODS - 3.4	DATASUS	1.1.1	AMS	Não	-
D_327	Total de nascidos vivos de mãe residente em Londrina de idade igual ou inferior a 19 anos	SIPLAM	-	-	1 ano	Ano anterior	Município	Única	Prioritário	Levantado - Atualizado	PCS/ODS - 3.7	DATASUS	1.1.1	AMS	Não	-
D_328	Total de nascidos vivos de mãe residente em Londrina	SIPLAM	-	-	1 ano	Ano anterior	Município	Única	Prioritário	Levantado - Atualizado	PCS/ODS - 3.7	DATASUS	1.1.1	AMS	-	-

D_329	Total de pessoas totalmente imunizadas	SIPLAM	-	-	1 ano	Ano anterior	Município	Única	Desejável	Levantado - Atualizado	PCS/ODS - 3.b	DATASUS	1.1.1	AMS	-	-
D_330	Total de leitos hospitalares	SIPLAM	-	-	1 ano	Ano anterior	Município	Única	Prioritário	Levantado - Atualizado	ABNT ISO 37120/2017 - 12.2	DATASUS	1.1.1	AMS	-	-
D_331	Total de médicos que trabalham no município	SIPLAM	-	-	1 ano	Ano anterior	Município	Única	Desejável	Levantado - Atualizado	ABNT ISO 37120/2017 - 12.3	DATASUS	1.1.1	SMPOT	-	-
D_332	Total de mortes de bebês com até 27 dias	SIPLAM	-	-	1 ano	Ano anterior	Município	Única	Desejável	Levantado - Atualizado	PCS/ODS - 3.2	DATASUS	1.1.1	AMS	-	-
D_333	Total de mortes de menores de um ano de idade	SIPLAM	-	-	1 ano	Ano anterior	Município	Única	Desejável	Levantado - Atualizado	PCS/ODS - 3.2	DATASUS	1.1.1	AMS	-	-
D_334	População total de homens entre 15 e 29 anos vítimas de homicídio	SIPLAM	-	-	1 ano	Ano anterior	Município	Única	Desejável	Levantado - Atualizado	PCS/ODS - 16.2	DATASUS	1.1.1	SMDS	-	-
D_335	Total de mortos por tipo de vírus transmitido pelo mosquito Aedes aegypti	SIPLAM	-	-	1 ano	Ano anterior	Município	Única	Prioritário	Levantado - Atualizado	PCS/ODS - 3.3	DATASUS	1.1.1	AMS	-	-
D_336	Total de infectados por tipo de vírus transmitido pelo mosquito Aedes aegypti	SIPLAM	-	-	1 ano	Ano anterior	Município	Única	Prioritário	Levantado - Atualizado	PCS/ODS - 3.3	DATASUS	1.1.1	AMS	-	-
D_337	Total de nascidos vivos	SIPLAM	-	-	1 ano	Ano anterior	Município	Compartilhada	Prioritário	Levantado - Atualizado	PCS/ODS - 3.2	DATASUS	1.1.1	AMS	-	-
D_338	População total entre 0 e 14 anos completamente imunizada	SIPLAM	-	-	1 ano	Ano anterior	Município	Única	Desejável	Levantado - Atualizado	ISO 37123/2018 - 11.5	DATASUS	1.1.1	AMS	-	-
D_339	Total de linhas de transporte coletivo	SIPLAM	-	-	1 ano	Ano anterior	Município	Única	Prioritário	Levantado - Atualizado	ISO 37122/2019 - 19.5	CMTU	1.3.4	CMTU	-	-
D_340	Total de área destinada à unidades de conservação (km²)	SIPLAM	-	-	1 ano	Ano anterior	Município	Única	Prioritário	Levantado - Atualizado	PCS/ODS - 2.4	IPARDES	1.2.2	SEMA	Obrigatório	-
D_341	Total de atropelamentos	SIPLAM	-	-	1 ano	Ano anterior	Município	Única	Prioritário	Levantado - Atualizado	PCS/ODS - 3.6a	IPARDES	1.2.2	CMTU	-	-
D_342	População total entre 0 e 4 anos	SIPLAM	-	-	1 ano	Ano anterior	Município	Compartilhada	Prioritário	Levantado - Atualizado	ABNT ISO 37120/2017 - 12.4	IPARDES	1.2.2	SMPOT	-	Para os anos com
D_343	Força de trabalho total	SIPLAM	-	-	1 ano	Ano anterior	Município	Compartilhada	Prioritário	Levantado - Atualizado	ABNT ISO 37120/2017 - 5.1	IPARDES	1.2.2	SMTER	-	-
D_344	Total de famílias	SIPLAM	-	-	1 ano	Ano anterior	Município	Única	Prioritário	Levantado - Atualizado	ABNT ISO 37120/2017 - B1	IPARDES	1.2.2	SMPOT	-	-
D_345	Total de alunos (rede municipal)	SIPLAM	-	-	1 ano	Ano anterior	Município	Única	Desejável	Levantado - Atualizado	Próprio - P66	IPARDES	1.2.2	SMPOT	-	-
D_346	População total com 65 anos ou mais	SIPLAM	-	-	1 ano	Ano anterior	Município	Única	Prioritário	Levantado - Atualizado	ABNT ISO 37120/2017 - B1	IPARDES	1.2.2	SMPOT	-	Para os anos com
D_347	População total entre 0 e 14 anos	SIPLAM	-	-	1 ano	Ano anterior	Município	Compartilhada	Prioritário	Levantado - Atualizado	ISO 37123/2018 - 11.5	IPARDES	1.2.2	SMPOT	-	Para os anos com
D_348	População total entre 15 e 24 anos	SIPLAM	-	-	1 ano	Ano anterior	Município	Única	Prioritário	Levantado - Atualizado	ABNT ISO 37120/2017 - B1	IPARDES	1.2.2	SMPOT	-	Para os anos com
D_349	População total entre 25 e 64 anos	SIPLAM	-	-	1 ano	Ano anterior	Município	Única	Prioritário	Levantado - Atualizado	ABNT ISO 37120/2017 - B1	IPARDES	1.2.2	SMPOT	-	Para os anos com
D_350	População total analfabeta com 15 anos ou mais	SIPLAM	-	-	1 ano	Ano anterior	Município	Única	Prioritário	Levantado - Atualizado	PCS/ODS - 4.6	IPARDES	1.2.2	SME	-	Para os anos com
D_351	População total do ano anterior (município)	SIPLAM	-	-	1 ano	Ano anterior	Município	Única	Prioritário	Levantado - Atualizado	ABNT ISO 37120/2017 - B1	IPARDES	1.2.2	SMPOT	-	Para os anos com
D_352	População total com 15 anos ou mais	SIPLAM	-	-	1 ano	Ano anterior	Município	Única	Prioritário	Levantado - Atualizado	PCS/ODS - 4.6	IPARDES	1.2.2	SMPOT	-	Para os anos com
D_353	População total de 2 anos atrás	SIPLAM	-	-	1 ano	2 anos atrás	Município	Única	Prioritário	Levantado - Atualizado	ABNT ISO 37120/2017 - B1	IPARDES	1.2.2	SMPOT	-	Para os anos com
D_354	População total entre 20 e 59 anos	SIPLAM	-	-	1 ano	Ano anterior	Município	Única	Desejável	Levantado - Atualizado	PCS/ODS - 2.1	IPARDES	1.2.2	SMPOT	-	Para os anos com
D_355	População total (homens)	SIPLAM	-	-	1 ano	Ano anterior	Município	Única	Desejável	Levantado - Atualizado	ABNT ISO 37120/2017 - B1	IPARDES	1.2.2	SMPOT	-	Para os anos com
D_356	População total de homens entre 15 e 29 anos	SIPLAM	-	-	1 ano	Ano anterior	Município	Única	Desejável	Levantado - Atualizado	PCS/ODS - 16.2	IPARDES	1.2.2	SMPOT	-	Para os anos com
D_357	População total em idade ativa (15 anos ou mais) desempregada	SIPLAM	-	-	1 ano	Ano anterior	Município	Única	Prioritário	Levantado - Atualizado	ABNT ISO 37120/2017 - 5.1	IPARDES	1.2.2	SMTER	-	Para os anos com
D_358	População total em idade escolar (feminina)	SIPLAM	-	-	1 ano	Ano anterior	Município	Compartilhada	Desejável	Levantado - Atualizado	ABNT ISO 37120/2017 - 6.1a	IPARDES	1.2.2	SME	-	Para os anos com

D_359	População total (município)	SIPLAM	-	-	1 ano	Ano anterior	Município	Compartilhada	Prioritário	Levantado - Atualizado	ABNT ISO 37120/2017 - 5.3	IPARDES	1.2.2	SMPOT	-	Para os anos com
D_360	População total (município)	SIPLAM	-	-	2 ano	Ano anterior	Município	Compartilhada	Prioritário	Levantado - Atualizado	ABNT ISO 37120/2017 - 5.4	IPARDES	1.2.3	SMPOT	-	Para os anos com
D_361	População total (município)	SIPLAM	-	-	3 ano	Ano anterior	Município	Compartilhada	Prioritário	Levantado - Atualizado	ABNT ISO 37120/2017 - 5.5	IPARDES	1.2.4	SMPOT	-	Para os anos com
D_362	População total (município)	SIPLAM	-	-	4 ano	Ano anterior	Município	Compartilhada	Prioritário	Levantado - Atualizado	ABNT ISO 37120/2017 - 5.6	IPARDES	1.2.5	SMPOT	-	Para os anos com
D_363	População total (município)	SIPLAM	-	-	5 ano	Ano anterior	Município	Compartilhada	Prioritário	Levantado - Atualizado	ABNT ISO 37120/2017 - 5.7	IPARDES	1.2.6	SMPOT	-	Para os anos com
D_364	População total (município)	SIPLAM	-	-	6 ano	Ano anterior	Município	Compartilhada	Prioritário	Levantado - Atualizado	ABNT ISO 37120/2017 - 5.8	IPARDES	1.2.7	SMPOT	-	Para os anos com
D_365	População total (município)	SIPLAM	-	-	7 ano	Ano anterior	Município	Compartilhada	Prioritário	Levantado - Atualizado	ABNT ISO 37120/2017 - 5.9	IPARDES	1.2.8	SMPOT	-	Para os anos com
D_366	População total (município)	SIPLAM	-	-	8 ano	Ano anterior	Município	Compartilhada	Prioritário	Levantado - Atualizado	ABNT ISO 37120/2017 - 5.10	IPARDES	1.2.9	SMPOT	-	Para os anos com
D_367	População total (município)	SIPLAM	-	-	9 ano	Ano anterior	Município	Compartilhada	Prioritário	Levantado - Atualizado	ABNT ISO 37120/2017 - 5.11	IPARDES	1.2.10	SMPOT	-	Para os anos com
D_368	População total (município)	SIPLAM	-	-	10 ano	Ano anterior	Município	Compartilhada	Prioritário	Levantado - Atualizado	ABNT ISO 37120/2017 - 5.12	IPARDES	1.2.11	SMPOT	-	Para os anos com
D_369	População total (município)	SIPLAM	-	-	11 ano	Ano anterior	Município	Compartilhada	Prioritário	Levantado - Atualizado	ABNT ISO 37120/2017 - 5.13	IPARDES	1.2.12	SMPOT	-	Para os anos com
D_370	População total (município)	SIPLAM	-	-	12 ano	Ano anterior	Município	Compartilhada	Prioritário	Levantado - Atualizado	ABNT ISO 37120/2017 - 5.14	IPARDES	1.2.13	SMPOT	-	Para os anos com
D_371	População total (município)	SIPLAM	-	-	13 ano	Ano anterior	Município	Compartilhada	Prioritário	Levantado - Atualizado	ABNT ISO 37120/2017 - 5.15	IPARDES	1.2.14	SMPOT	-	Para os anos com
D_372	População total (município)	SIPLAM	-	-	14 ano	Ano anterior	Município	Compartilhada	Prioritário	Levantado - Atualizado	ABNT ISO 37120/2017 - 5.16	IPARDES	1.2.15	SMPOT	-	Para os anos com
D_373	População total (município)	SIPLAM	-	-	15 ano	Ano anterior	Município	Compartilhada	Prioritário	Levantado - Atualizado	ABNT ISO 37120/2017 - 5.17	IPARDES	1.2.16	SMPOT	-	Para os anos com
D_374	População total (município)	SIPLAM	-	-	16 ano	Ano anterior	Município	Compartilhada	Prioritário	Levantado - Atualizado	ABNT ISO 37120/2017 - 5.18	IPARDES	1.2.17	SMPOT	-	Para os anos com
D_375	Total de pessoas empregadas nos três maiores setores da economia da cidade	SIPLAM	-	-	1 ano	Ano anterior	Município	Única	Desejável	Levantado - Atualizado	ISO 37123/2018 - 5.6	RAIS/MTE	1.1.1	SMTER	-	-
D_376	Rendimento médio real das mulheres (R\$)	SIPLAM	-	-	1 ano	Ano anterior	Município	Única	Desejável	Levantado - Atualizado	PCS/ODS - 5.5	RAIS/MTE	1.1.1	SMTER	-	-
D_377	Rendimento médio real dos homens (R\$)	SIPLAM	-	-	1 ano	Ano anterior	Município	Única	Desejável	Levantado - Atualizado	PCS/ODS - 5.5	RAIS/MTE	1.1.1	SMTER	-	-
D_378	Rendimento total do trabalho principal da população com 16 anos ou mais (R\$)	SIPLAM	-	-	1 ano	Ano anterior	Município	Única	Desejável	Levantado - Atualizado	PCS/ODS - 8.5	RAIS/MTE	1.1.1	SMTER	-	-
D_379	Total de pessoas empregadas no setor TIC	SIPLAM	-	-	1 ano	Ano anterior	Município	Única	Prioritário	Levantado - Atualizado	ISO 37122/2019 - 5.3	RAIS/MTE	1.1.1	SMTER	-	-
D_380	Total de pessoas empregadas nos setores educação, pesquisa e desenvolvimento	SIPLAM	-	-	1 ano	Ano anterior	Município	Única	Desejável	Levantado - Atualizado	ISO 37122/2019 - 5.4	RAIS/MTE	1.1.1	SMTER	-	-
D_381	Total de homicídios de mulheres	SIPLAM	-	-	1 ano	Ano anterior	Município	Única	Desejável	Levantado - Atualizado	PCS/ODS - 5.2	SSP	1.2.1	SMDS	-	-
D_382	Famílias com rendimento abaixo da linha da pobreza	SIPLAM	-	-	1 ano	Ano anterior	Município	Única	Prioritário	Levantado - Atualizado	ABNT ISO 37120/2017 - 5.3	MC	1.1.1	SMAS	-	-
D_383	Total de área do município (km²)	SIPLAM	-	-	1 ano	Ano anterior	Município	Compartilhada	Prioritário	Levantado - Atualizado	PCS/ODS - 6.6	IBGE	1.1.4	IPPUL	-	-
D_384	Capacidade total de atendimento de cada UBS (público abrangido)	SIPLAM	-	-	Anual	Ano anterior	Territorio AMS (UBS)	Única	Prioritário	Indefinido	Próprio - P160	N/D	-	AMS	Obrigatório	-
D_385	Total de matriculados no ensino médio	SIPLAM	-	-	1 ano	Ano anterior	Município	Única	Desejável	Levantado - Atualizado	PCS/ODS - 4.1b	INEP	1.1.3	SME	-	-
D_386	Total de alunos na pré-escola	SIPLAM	-	-	1 ano	Ano anterior	Município	Única	Desejável	Levantado - Atualizado	PCS/ODS - 4.2	IBGE	1.1.4	SME	-	-
D_387	População total com 10 anos ou mais e renda de até 1/4 do salário mínimo	SIPLAM	-	-	Próximo Censo	Ano do último Censo	Município	Única	Desejável	Levantado - Atualizado	PCS/ODS - 1.2	IBGE	1.1.4	SMTER	-	-
D_388	Cadastro e fiscalização dos usuários dos recursos hídricos em implantação ou funcionamento	SIPLAM	-	-	1 ano	Ano anterior	Município	Única	PPS	Levantado - Atualizado	Próprio - P89	ANA	1.1.3	SEMA	-	-

D_389	Total de imóveis com microgeração e minigeração distribuída de energia elétrica	SIPLAM	-	-	1 ano	Ano anterior	Município	Única	Prioritário	Levantado - Atualizado	Próprio - P11	ANATEL	1.1.3	SMOP	-	-
D_390	Total de mulheres eleitas	SIPLAM	-	-	Próxima eleição municipal	Últimas eleições municipais	Município	Única	Desejável	Levantado - Atualizado	ABNT ISO 37120/2017 - 11.2	TSE	1.1.3	SMPM	-	-
D_391	Total de pessoas eleitas para cargos de gestão	SIPLAM	-	-	Próxima eleição municipal	Últimas eleições municipais	Município	Única	Desejável	Levantado - Atualizado	ABNT ISO 37120/2017 - 11.2	TSE	1.1.3	SMG	-	-
D_392	Total de imóveis inventariados pela Secretaria Municipal de Cultura (acumulado)	SIPLAM	-	-	1 ano	Ano anterior	Município	Única	Prioritário	Levantado - Atualizado	Próprio - P4	SIGLON	1.3.1	SMC	-	-
D_393	Total de mestres e doutores formados	SIPLAM	-	-	1 ano	Ano anterior	Município	Única	Desejável	Levantado - Atualizado	MASTERPLAN - M4	CAPEL	1.1.4	SME	-	-
D_394	Total de área de cobertura vegetal (km²)	SIPLAM	-	-	1 ano	Ano anterior	Município	Única	Desejável	Levantado - Atualizado	PCS/ODS - 15.1	IAT	1.2.2	SEMA	-	-
D_395	Total de área de cobertura vegetal nativa remanescente (km²)	SIPLAM	-	-	1 ano	Ano anterior	Município	Única	Desejável	Levantado - Atualizado	PCS/ODS - 15.1	IAT	1.2.2	SEMA	Obrigatório	-
D_396	Total de conexões de internet fixa contratadas	SIPLAM	-	-	1 ano	Ano anterior	Município	Única	Prioritário	Levantado - Atualizado	Próprio - P13	ANATEL	1.1.3	CODEL	-	-
D_397	Soma da velocidade das conexões de internet fixa contratadas (Mbps)	SIPLAM	-	-	1 ano	Ano anterior	Município	Única	Prioritário	Levantado - Atualizado	Próprio - P13	ANATEL	1.1.3	CODEL	-	-
D_398	Total de conexões de telefone celular	SIPLAM	-	-	1 ano	Ano anterior	Município	Única	Prioritário	Levantado - Atualizado	ABNT ISO 37120/2017 - 17.2	ANATEL	1.1.3	CODEL	-	-
D_399	Total de conexões de internet	SIPLAM	-	-	1 ano	Ano anterior	Município	Única	Prioritário	Levantado - Atualizado	ABNT ISO 37120/2017 - 17.1	ANATEL	1.1.3	CODEL	-	-
D_400	Total de área coberta por serviços de telefonia e internet móvel nas zonas rural e na área de expansão urbana (km²)	SIPLAM	-	-	1 ano	Ano anterior	Zona Rural e de Expansão Urbana	Única	Desejável	Levantado - Atualizado	Próprio - P82	ANATEL	1.1.3	CODEL	Obrigatório	-
D_401	Total de área de sombra (km²)	SIPLAM	-	-	1 ano	Ano anterior	Perímetro Urbano - Distrito Sede	Única	Prioritário	Levantado - Atualizado	ISO 37122/2019 - 18.2	ANATEL	1.1.3	CODEL	Obrigatório	-
D_402	Total de imóveis residenciais em áreas cobertas por rede 4G	SIPLAM	-	-	1 ano	Ano anterior	Perímetro Urbano - Distrito Sede	Única	Prioritário	Levantado - Atualizado	Próprio - P14	ANATEL	1.1.3	CODEL	Obrigatório	-
D_403	Total de imóveis residenciais em áreas cobertas por rede 5G	SIPLAM	-	-	1 ano	Ano anterior	Perímetro Urbano - Distrito Sede	Única	Prioritário	Levantado - Atualizado	Próprio - P15	ANATEL	1.1.3	CODEL	Obrigatório	-
D_404	Nota na Escala Brasil Transparente	SIPLAM	-	-	1 ano	Ano anterior	Município	Única	Desejável	Levantado - Atualizado	MASTERPLAN - M6	CGU	1.1.1	SMGP	-	-
D_405	Média a ser vivida por pessoas nascidas em um mesmo ano permanecendo as condições de saúde do momento do seu nascimento (anos)	SIPLAM	-	-	1 ano	Ano anterior	Município	Única	Prioritário	Levantado - Atualizado	ABNT ISO 37120/2017 - 12.1	ATLAS BRASIL	2.1	AMS	-	-
D_406	Total de episódios de alagamentos e inundações na cidade	SIPLAM	-	-	1 ano	Ano anterior	Município	Única	Prioritário	Levantado - Atualizado	ISO 37123/2018 - 8.7	DEFESA CIVIL	1.3.1	DEFESA CIVIL	-	-
D_407	Total de mortes relacionadas a desastres naturais	SIPLAM	-	-	1 ano	Ano anterior	Município	Única	Prioritário	Levantado - Atualizado	ABNT ISO 37120/2017 - 10.3	DEFESA CIVIL	1.3.1	DEFESA CIVIL	-	-
D_408	Total de pedidos registrados no sistema de informação ao cidadão (com base na lei de acesso à informação)	SIPLAM	-	-	1 ano	Ano anterior	Município	Única	Desejável	Levantado - Atualizado	PCS/ODS - 16.6	OGM	1.3.1	OGM	-	-
D_409	Total de locais para depósito temporário para escombros e entulhos	SIPLAM	-	-	1 ano	Ano anterior	Município	Única	Prioritário	Levantado - Atualizado	ISO 37123/2018 - 16.1	CMTU	1.3.4	CMTU	-	-
D_410	Plano municipal de gestão dos resíduos sólidos em implantação ou funcionamento	SIPLAM	-	-	1 ano	Ano anterior	Município	Única	PPS	Levantado - Atualizado	Próprio - P105	SEMA	1.3.1	SEMA	-	-
D_411	Secretarias com conselhos municipais com participação da sociedade	SIPLAM	-	-	1 ano	Ano anterior	Município	Única	Desejável	Levantado - Atualizado	PCS/ODS - 16.6	SMG	1.3.1	SMG	-	-
D_412	Total de secretarias do Município de Londrina	SIPLAM	-	-	1 ano	Ano anterior	Município	Única	Desejável	Levantado - Atualizado	PCS/ODS - 16.6	SMG	1.3.1	SMG	-	-
D_413	Total de imóveis residenciais em raio de 3km de um CRAS	SIPLAM	-	-	1 ano	Ano anterior	Perímetro Urbano - Distrito Sede	Única	Prioritário	Levantado - Atualizado	Próprio - P20	SMAS	1.3.1	SMAS	Obrigatório	-
D_414	População total da área efetivamente abrangida por cada CRAS	SIPLAM	-	-	1 ano	Ano anterior	Território SMAS (CRAS)	Única	Desejável	Levantado - Atualizado	Próprio - P63	SMAS	1.3.1	SMAS	Obrigatório	-
D_415	Total de imóveis residenciais em raio de 1km de CEI ou CMEI	SIPLAM	-	-	1 ano	Ano anterior	Perímetro Urbano - Distrito Sede	Única	Prioritário	Levantado - Atualizado	Próprio - P18	SME	1.3.1	SME	Obrigatório	-
D_416	Total de imóveis residenciais em raio de 1km de uma escola municipal	SIPLAM	-	-	1 ano	Ano anterior	Perímetro Urbano - Distrito Sede	Única	Prioritário	Levantado - Atualizado	Próprio - P19	SME	1.3.1	SME	Obrigatório	-
D_417	Total de ton. de CO ² emitidas	SIPLAM	-	-	1 ano	Ano anterior	Município	Única	Desejável	Levantado - Atualizado	PCS/IDSC	SEEG	2.1	SEMA	-	-
D_418	Total de atendimentos prestados pelos CRAS	SIPLAM	-	-	1 ano	Ano anterior	Município	Única	Desejável	Levantado - Atualizado	Próprio - P62	SMAS	1.3.1	SMAS	-	-

D_419	Conselho Municipal de Planejamento e Gestão Territorial (ou outro que o venha a substituir) em implantação ou funcionamento	SIPLAM	-	-	Anual	Ano anterior	Município	Única	PPS	Levantado - Atualizado	Próprio - P140	IPPUL	1.3.3	IPPUL	-	-
D_420	Orçamento total municipal alocado ao transporte coletivo (R\$)	SIPLAM	-	-	1 ano	Ano anterior	Município	Única	Desejável	Levantado - Atualizado	PCS/ODS - 11.2	SICONFI	1.1.1	SMPOT	-	-
D_421	Total gasto pelo Município em ciência e tecnologia (R\$)	SIPLAM	-	-	1 ano	Ano anterior	Município	Única	Desejável	Levantado - Atualizado	PCS/ODS - 8.2	SICONFI	1.1.1	SMPOT	-	-
D_422	População total entre 5 e 8 anos	SIPLAM	-	-	Próximo Censo	Ano do último Censo	Município	Única	Desejável	Levantado - Atualizado	PCS/ODS - 4.2	IBGE	1.1.4	SMPOT	-	Para os anos com
D_423	População total entre 4 e 17 anos	SIPLAM	-	-	Próximo Censo	Ano do último Censo	Município	Única	Prioritário	Levantado - Atualizado	PCS/ODS - 4.1	IBGE	1.1.4	SMPOT	-	Para os anos com
D_424	Total de imóveis residenciais com instalações sanitárias adequadas	SIPLAM	-	-	Próximo Censo	Ano do último Censo	Perímetro Urbano - Distrito Sede	Única	Desejável	Levantado - Atualizado	ABNT ISO 37120/2017 - 21.3	IBGE	1.1.4	SMOP	-	-
D_425	População total (perímetros urbanos de distritos rurais e patrimônios)	SIPLAM	-	-	Próximo Censo	Ano do último Censo	Perímetro Urbano - Exceto Distrito	Única	Prioritário	Levantado - Atualizado	Próprio - P44	IBGE	1.1.4	SMPOT	-	-
D_426	Total de imóveis residenciais ocupados (próprios ou alugados)	SIPLAM	-	-	Próximo Censo	Ano do último Censo	Município	Única	Prioritário	Levantado - Atualizado	ABNT ISO 37120/2017 - B1	IBGE	1.1.4	IPPUL	-	-
D_427	Total de área plantada de cereais, leguminosas e oleaginosas de 2 anos atrás (ha)	SIPLAM	-	-	1 ano	2 anos atrás	Município	Única	Desejável	Levantado - Atualizado	PCS/ODS - 2.3b	IBGE	1.1.4	SMAA	-	-
D_428	Total de área plantada de cereais, leguminosas e oleaginosas ano anterior (ha)	SIPLAM	-	-	1 ano	Ano anterior	Município	Única	Desejável	Levantado - Atualizado	PCS/ODS - 2.3b	IBGE	1.1.4	SMAA	-	-
D_429	Inflação total dos últimos 5 anos	SIPLAM	-	-	5 anos	5 anos atrás	Município	Única	Desejável	Levantado - Atualizado	ABNT ISO 37120/2017 - B1	IBGE	1.1.4	SMF	-	-
D_430	Definição de usos do solo permitidos para a Zona de Amortecimento do Parque Estadual Mata dos Godoy em elaboração ou concluída	SIPLAM	-	-	Anual	Ano anterior	Município	Única	PPS	Indefinido	Próprio - P141	N/D	-	IPPUL	-	-
D_431	População total de origem estrangeira residente em Londrina	SIPLAM	-	-	Próximo Censo	Ano do último Censo	Município	Única	Desejável	Levantado - Atualizado	Próprio - P166	IBGE	1.1.4	SMPOT	-	-
D_432	Total de unidades agrícolas com financiamento PRONAF	SIPLAM	-	-	Próximo Censo Agro	Ano do último Censo Agro	Município	Única	Desejável	Levantado - Atualizado	PCS/IDSC	IBGE	1.1.4	SMAA	-	-
D_433	Total de unidades agrícolas	SIPLAM	-	-	Próximo Censo Agro	Ano do último Censo Agro	Município	Única	Desejável	Levantado - Atualizado	PCS/IDSC	IBGE	1.1.4	SMAA	-	-
D_434	Total de eleitores aptos a votar nas últimas eleições municipais	SIPLAM	-	-	Próxima eleição municipal	Últimas eleições municipais	Município	Única	Desejável	Levantado - Atualizado	ABNT ISO 37120/2017 - 11.1	TSE	1.1.3	SMPOT	-	-
D_435	Total de eleitores que participaram das últimas eleições municipais	SIPLAM	-	-	Próxima eleição municipal	Últimas eleições municipais	Município	Única	Desejável	Levantado - Atualizado	ABNT ISO 37120/2017 - 11.1	TSE	1.1.3	SMPOT	-	-
D_436	Valor total da produção de cereais, leguminosas e oleaginosas de 2 anos atrás (R\$)	SIPLAM	-	-	1 ano	2 anos atrás	Município	Única	Desejável	Levantado - Atualizado	PCS/ODS - 2.3c	SEAB	1.2.1	SMAA	-	-
D_437	Valor total da produção de cereais, leguminosas e oleaginosas ano anterior (R\$)	SIPLAM	-	-	1 ano	Ano anterior	Município	Única	Desejável	Levantado - Atualizado	PCS/ODS - 2.3c	SEAB	1.2.1	SMAA	-	-
D_438	Total de automóveis privados registrados na cidade (exceto os de entrega/carga)	SIPLAM	-	-	1 ano	Ano anterior	Município	Única	Prioritário	Levantado - Atualizado	ABNT ISO 37120/2017 - 18.4	DETRAN	1.2.2	CMTU	-	-
D_439	Total de hortas comunitárias urbanas em funcionamento	SIPLAM	-	-	1 ano	Ano anterior	Perímetro Urbano - Distrito Sede	Única	Prioritário	Levantado - Atualizado	Próprio - P2	SMAA	1.3.1	SMAA	-	-
D_440	Total de professores da rede pública com formação de nível superior	SIPLAM	-	-	1 ano	Ano anterior	Município	Única	Desejável	Levantado - Atualizado	PCS/ODS - 4.c	INEP	1.1.3	SME	-	-
D_441	Total de alunos que completaram o último ano do ensino fundamental	SIPLAM	-	-	1 ano	Ano anterior	Município	Única	Desejável	Levantado - Atualizado	ABNT ISO 37120/2017 - 6.2	INEP	1.1.3	SME	-	-
D_442	Total de alunos que completaram o último ano do ensino médio	SIPLAM	-	-	1 ano	Ano anterior	Município	Única	Desejável	Levantado - Atualizado	ABNT ISO 37120/2017 - 6.3	INEP	1.1.3	SME	-	-
D_443	Total de vagas em cursos de graduação presenciais de universidades públicas	SIPLAM	-	-	1 ano	Ano anterior	Município	Única	Desejável	Levantado - Atualizado	Próprio - P67	INEP	1.1.3	SME	-	-
D_444	Total de vagas em cursos de pós-graduação presenciais de universidades públicas	SIPLAM	-	-	1 ano	Ano anterior	Município	Única	Desejável	Levantado - Atualizado	Próprio - P68	INEP	1.1.3	SME	-	-
D_445	Total de matriculados no ensino fundamental - anos iniciais	SIPLAM	-	-	1 ano	Ano anterior	Município	Única	Prioritário	Levantado - Atualizado	ABNT ISO 37120/2017 - 6.4	INEP	1.1.3	SME	-	-
D_446	Soma da idade dos veículos registrados (anos)	SIPLAM	-	-	1 ano	Ano anterior	Município	Única	Prioritário	Levantado - Atualizado	Próprio - P12	SENATRAN	1.1.1	CMTU	-	-
D_447	Total de veículos de baixa emissão (elétricos, híbridos e célula de hidrogênio) registrados	SIPLAM	-	-	1 ano	Ano anterior	Município	Única	Desejável	Levantado - Atualizado	ISO 37122/2019 - 19.3	SENATRAN	1.1.1	CMTU	-	-
D_448	Total de veículos registrados	SIPLAM	-	-	1 ano	Ano anterior	Município	Compartilhada	Prioritário	Levantado - Atualizado	ISO 37122/2019 - 19.3	SENATRAN	1.1.1	CMTU	-	-

D_449	Total de veículos elétricos e híbridos	SIPLAM	-	-	1 ano	Ano anterior	Município	Única	Desejável	Levantado - Atualizado	ISO 37122/2019 - 7.10	SENATRAN	1.1.1	CMTU	-
D_450	Extensão total projetada do traçado do Anel de Integração (km)	SIPLAM	-	-	Anual	Ano anterior	Município	Única	Desejável	Indefinido	Próprio - P143	N/D	-	IPPUL	Obrigatório
D_451	Extensão total das estradas rurais não pavimentadas (km)	SIPLAM	-	-	Anual	Ano anterior	Município	Única	Prioritário	Indefinido	PPA - PPA2	N/D	-	SMAA	-
D_452	Total de estações remotas de monitoramento da qualidade do ar	SIPLAM	-	-	1 ano	Ano anterior	Perímetro Urbano - Distrito Sede	Única	Desejável	Levantado - Atualizado	ISO 37122/2019 - 8.2	IAT	1.2.2	SEMA	-
D_453	Produção total de cereais, leguminosas e oleaginosas de 2 anos atrás (ton.)	SIPLAM	-	-	1 ano	2 anos atrás	Município	Única	Desejável	Levantado - Atualizado	PCS/ODS - 2.3a	IBGE	1.1.4	SMAA	-
D_454	Produção total de cereais, leguminosas e oleaginosas do ano anterior (ton.)	SIPLAM	-	-	1 ano	Ano anterior	Município	Única	Desejável	Levantado - Atualizado	PCS/ODS - 2.3a	IBGE	1.1.4	SMAA	-
D_455	Total de superfície plantada (km²)	SIPLAM	-	-	1 ano	Ano anterior	Município	Única	Desejável	Levantado - Atualizado	PCS/ODS - 12.4	IBGE	1.1.4	SMAA	-
D_456	PIB total do setor industrial de Londrina (R\$)	SIPLAM	-	-	1 ano	Ano anterior	Município	Única	Prioritário	Levantado - Atualizado	PCS/ODS - 9.2	IBGE	1.1.4	SMF	-
D_457	PIB total de Londrina (R\$)	SIPLAM	-	-	1 ano	Ano anterior	Município	Compartilhada	Prioritário	Levantado - Atualizado	PCS/ODS - 9.2	IBGE	1.1.4	SMF	-
D_458	PIB total do Paraná (R\$)	SIPLAM	-	-	1 ano	Ano anterior	Município	Única	Desejável	Levantado - Atualizado	MASTERPLAN - M7	IBGE	1.1.4	SMF	-
D_459	Total de episódios em que houve precipitação acima de 50mm em 24 horas	SIPLAM	-	-	1 ano	Ano anterior	Município	Única	Prioritário	Levantado - Atualizado	ISO 37123/2018 - 8.4	IDR	1.2.2	SEMA	-
D_460	Total de professores da pré-escola	SIPLAM	-	-	1 ano	Ano anterior	Município	Única	Desejável	Levantado - Atualizado	PCS/ODS - 4.2	IPARDES	1.2.2	SME	-
D_461	Total de professores do ensino médio	SIPLAM	-	-	1 ano	Ano anterior	Município	Única	Desejável	Levantado - Atualizado	PCS/ODS - 4.1b	IPARDES	1.2.2	SME	-
D_462	Total de mortes relatadas por suicídio	SIPLAM	-	-	1 ano	Ano anterior	Município	Única	Prioritário	Levantado - Atualizado	ABNT ISO 37120/2017 - 12.7	IPEA	1.1.4	AMS	-
D_463	Total de imóveis tombados pela Secretaria Municipal de Cultura (acumulado)	SIPLAM	-	-	1 ano	Ano anterior	Município	Única	Prioritário	Levantado - Atualizado	Próprio - P5	SMC	1.3.1	SMC	-
D_464	Total de pontos de recarga de veículos elétricos	SIPLAM	-	-	1 ano	Ano anterior	Município	Única	Desejável	Levantado - Atualizado	ISO 37122/2019 - 7.10	PLUGSHARE	2.1	SMOP	-
D_465	Total de homicídios	SIPLAM	-	-	1 ano	Ano anterior	Município	Única	Prioritário	Levantado - Atualizado	ABNT ISO 37120/2017 - 14.2	SSP	1.2.1	SMDS	-
D_466	Total de área da cidade (km²)	SIPLAM	-	-	1 ano	Ano anterior	Perímetro Urbano - Distrito Sede	Compartilhada	Prioritário	Levantado - Atualizado	ABNT ISO 37120/2017 - 19.3	CML	1.3.2	IPPUL	-
D_467	Total de área envolvida em operações urbanas consorciadas (m²)	SIPLAM	-	-	1 ano	Ano anterior	Perímetro Urbano - Distrito Sede	Única	Desejável	Indefinido	Próprio - P36	N/D	-	IPPUL	-
D_468	População total com 10 anos ou mais	SIPLAM	-	-	1 ano	Ano anterior	Município	Única	Desejável	Levantado - Atualizado	PCS/ODS - 1.2	IPARDES	1.2.2	SMPOT	-
D_469	Média de moradores por residência	SIPLAM	-	-	Próximo Censo	Ano do último Censo	Perímetro Urbano - Distrito Sede	Compartilhada	Prioritário	Levantado - Atualizado	Cálculo específico	IBGE	1.1.4	IPPUL	Obrigatório
D_470	Extensão total das estradas rurais não pavimentadas conservadas (km)	SIPLAM	-	-	Anual	Ano anterior	Município	Única	Prioritário	Indefinido	PPA - PPA2	N/D	-	SMAA	Obrigatório
D_471	Extensão total implantada do traçado do Anel de Integração (km)	SIPLAM	-	-	Anual	Ano anterior	Município	Única	Desejável	Indefinido	Próprio - P143	N/D	-	IPPUL	Obrigatório
D_472	Hierarquização do sistema viário urbano em revisão ou atualizada	SIPLAM	-	-	Anual	Ano anterior	Perímetro Urbano - Distrito Sede	Única	PPS	Indefinido	Próprio - P144	N/D	-	IPPUL	-
D_473	Média de passageiros dos ônibus de transporte coletivo	SIPLAM	-	-	Anual	Ano anterior	Município	Única	Desejável	Indefinido	PPA - PPA47	N/D	-	CMTU	-
D_474	Norma para medição e avaliação de níveis de pressão sonora em parametrização ou em uso	SIPLAM	-	-	Anual	Ano anterior	Perímetro Urbano - Distrito Sede	Única	PPS	Indefinido	Próprio - P148	N/D	-	SEMA	-
D_475	Norma regulamentadora do transporte de cargas no município em parametrização ou em uso	SIPLAM	-	-	Anual	Ano anterior	Município	Única	PPS	Indefinido	Próprio - P159	N/D	-	IPPUL	-
D_476	Total gasto pelo município em aprimoramento tecnológico e implantação de práticas sustentáveis na Central de Tratamento de Resíduos (CTR) (R\$)	SIPLAM	-	-	Anual	Ano anterior	Município	Única	Desejável	Indefinido	Próprio - P149	N/D	-	SMPOT	-
D_477	Plano de controle da ocupação em áreas impróprias à urbanização em elaboração ou concluído	SIPLAM	-	-	Anual	Ano anterior	Município	Única	PPS	Indefinido	Próprio - P142	N/D	-	IPPUL	-
D_478	Projeto e/ou obras de adequação do terminal de transporte coletivo de Irerê em execução ou implantado	SIPLAM	-	-	Anual	Ano anterior	Perímetro Urbano - Distrito de Irerê	Única	PPS	Indefinido	Próprio - P139	N/D	-	IPPUL	-

D_479	Quilometragem média percorrida pela frota de ônibus do transporte coletivo	SIPLAM	-	-	Anual	Ano anterior	Município	Única	Desejável	Indefinido	PPA - PPA47	N/D	-	CMTU	-
D_480	Reforma do Trecho 5 do Calçadão em execução ou concluída	SIPLAM	-	-	Anual	Ano anterior	Perímetro Urbano - Distrito Sede	Única	PPS	Indefinido	Próprio - P158	N/D	-	SMOP	-
D_481	Sistema de Planejamento Municipal em implantação ou funcionamento	SIPLAM	-	-	Anual	Ano anterior	Município	Única	PPS	Indefinido	Próprio - P163	N/D	-	SMG	-
D_482	Total arrecadado com Contribuição de melhoria pelo poder público municipal (R\$)	SIPLAM	-	-	Anual	Ano anterior	Perímetro Urbano - Distrito Sede	Única	Desejável	Indefinido	Próprio - P130	N/D	-	SMPOT	-
D_483	Total da unidades da Rede Municipal de Ensino providas com certificados da DVS, do CBPR e monitoramento patrimonial	SIPLAM	-	-	Anual	Ano anterior	Município	Única	Prioritário	Indefinido	PPA - PPA12	N/D	-	SME	-
D_484	Total de água fornecida pelo Aquífero Guarani para abastecimento do município (m³)	SIPLAM	-	-	Anual	Ano anterior	Município	Única	Prioritário	Indefinido	PCS/ODS - 6.1c	N/D	-	SMGP	-
D_485	Total de água fornecida pelo Aquífero Serra Geral para abastecimento do município (m³)	SIPLAM	-	-	Anual	Ano anterior	Município	Única	Prioritário	Indefinido	PCS/ODS - 6.1d	N/D	-	SMGP	-
D_486	Total de água fornecida pelo Rio Tibagi para abastecimento do município (m³)	SIPLAM	-	-	Anual	Ano anterior	Município	Única	Prioritário	Indefinido	PCS/ODS - 6.1b	N/D	-	SMGP	-
D_487	Total de árvores removidas	SIPLAM	-	-	Anual	Ano anterior	Perímetro Urbano - Distrito Sede	Única	Prioritário	Indefinido	PPA - PPA13	N/D	-	SEMA	-
D_488	Total de mulheres atendidas pelo CAM em casos recorrentes de violência contra a mulher	SIPLAM	-	-	Anual	Ano anterior	Município	Única	Prioritário	Indefinido	PPA - PPA26	N/D	-	SMPM	-
D_489	Total de atendimentos presenciais e virtuais realizados nas ações de Centros de Convivência do Idoso (CCI)	SIPLAM	-	-	Anual	Ano anterior	Município	Única	Prioritário	Indefinido	PPA - PPA28	N/D	-	SMI	-
D_490	Total de atendimentos realizados em projetos culturais fomentados pela SMC	SIPLAM	-	-	Anual	Ano anterior	Município	Única	Prioritário	Indefinido	PPA - PPA17	N/D	-	SMC	-
D_491	População total da área efetivamente abrangida por cada UBS	SIPLAM	-	-	Anual	Ano anterior	Territorio AMS (UBS)	Única	Prioritário	Indefinido	Próprio - P160	N/D	-	AMS	Obrigatório
D_492	Total de dias de andamento dos processos de Licenciamento Ambiental (com licença expedida no ano)	SIPLAM	-	-	Anual	Ano anterior	Município	Única	Desejável	Indefinido	PPA - PPA14	N/D	-	SEMA	-
D_493	Total de estabelecimentos ativos na AEU-DS	SIPLAM	-	-	Anual	Ano anterior	AEU-DS	Única	Desejável	Indefinido	Próprio - P152	N/D	-	SMF	Obrigatório
D_494	Total de estabelecimentos com reclamação de incomodidade	SIPLAM	-	-	Anual	Ano anterior	Município	Única	Prioritário	Indefinido	Próprio - P153	N/D	-	OGM	-
D_495	Total de estabelecimentos ativos das classes 49.30-2 (Transporte rodoviário de carga), 52.11-7 (Armazenamento) e Grupo 46 (Exceto 46.1) do CONCLA licenciados	SIPLAM	-	-	Anual	Ano anterior	Perímetro Urbano - Distrito Sede	Única	Desejável	Indefinido	Próprio - P157	N/D	-	SMF	-
D_496	Total de estabelecimentos ativos das classes 49.30-2 (Transporte rodoviário de carga), 52.11-7 (Armazenamento) e Grupo 46 (Exceto 46.1) do CONCLA licenciados defronte a vias estruturais e arteriais	SIPLAM	-	-	Anual	Ano anterior	Perímetro Urbano - Distrito Sede	Única	Desejável	Indefinido	Próprio - P157	N/D	-	SMF	Obrigatório
D_497	Total de famílias beneficiadas com lotes urbanizados	SIPLAM	-	-	Anual	Ano anterior	Perímetro Urbano - Distrito Sede	Única	Prioritário	Indefinido	Próprio - P126	N/D	-	COHAB	-
D_498	Total de famílias com rendimento de até 1/2 salário mínimo mensal por pessoa	SIPLAM	-	-	Anual	Ano anterior	Município	Única	Prioritário	Indefinido	PPA - PPA19	N/D	-	SMAS	-
D_499	Total de famílias beneficiadas pelo Programa Municipal de Transferência de Renda (PMTR)	SIPLAM	-	-	Anual	Ano anterior	Município	Única	Prioritário	Indefinido	PPA - PPA19	N/D	-	SMAS	-
D_500	Total de imóveis contemplados pelo IPTU social	SIPLAM	-	-	Anual	Ano anterior	Perímetro Urbano - Distrito Sede	Única	Desejável	Indefinido	Próprio - P135	N/D	-	SMF	-
D_501	Total de imóveis alvo de servidão administrativa e limitações administrativas pelo Poder Público Municipal	SIPLAM	-	-	Anual	Ano anterior	Perímetro Urbano - Distrito Sede	Única	Desejável	Indefinido	Próprio - P137	N/D	-	SMGP	-
D_502	Total de imóveis alvo do instrumento de IPTU progressivo no tempo desapropriados com títulos da dívida pública municipal	SIPLAM	-	-	Anual	Ano anterior	Perímetro Urbano - Distrito Sede	Única	Desejável	Indefinido	Próprio - P133	N/D	-	SMGP	-
D_503	Total de imóveis com direito de preempção vigente em prol do Poder Público Municipal	SIPLAM	-	-	Anual	Ano anterior	Perímetro Urbano - Distrito Sede	Única	Desejável	Indefinido	Próprio - P131	N/D	-	SMGP	-
D_504	Total de imóveis contemplados pelo IPTU verde	SIPLAM	-	-	Anual	Ano anterior	Perímetro Urbano - Distrito Sede	Única	Desejável	Indefinido	Próprio - P136	N/D	-	SMF	-
D_505	Total de imóveis incorporados pelo Município em virtude de Instituto do Abandono	SIPLAM	-	-	Anual	Ano anterior	Perímetro Urbano - Distrito Sede	Única	Desejável	Indefinido	Próprio - P134	N/D	-	SMGP	-
D_506	Total de imóveis públicos municipais concedidos com base em processos de Concessão de Uso Especial para Fins de Moradia	SIPLAM	-	-	Anual	Ano anterior	Perímetro Urbano - Distrito Sede	Única	Prioritário	Indefinido	Próprio - P128	N/D	-	SMGP	-
D_507	Total de imóveis públicos municipais concedidos sobre processos de concessão do Direito Real de Uso	SIPLAM	-	-	Anual	Ano anterior	Perímetro Urbano - Distrito Sede	Única	Prioritário	Indefinido	Próprio - P127	N/D	-	SMGP	-
D_508	Total de imóveis públicos municipais sob os quais foi concedido Direito de Superfície	SIPLAM	-	-	Anual	Ano anterior	Perímetro Urbano - Distrito Sede	Única	Desejável	Indefinido	Próprio - P132	N/D	-	SMGP	-

D_509	Total de imóveis recebidos pelo Poder Público Municipal em função do pagamento de dívidas	SIPLAM	-	-	Anual	Ano anterior	Município	Única	Desejável	Indefinido	Próprio - P147	N/D	-	SMGP	-
D_510	Total de imóveis resultantes de processos de Consórcio Imobiliário	SIPLAM	-	-	Anual	Ano anterior	Perímetro Urbano - Distrito Sede	Única	Desejável	Indefinido	Próprio - P129	N/D	-	SMGP	-
D_511	Total de licenciamentos ambientais (com licença expedida no ano)	SIPLAM	-	-	Anual	Ano anterior	Município	Única	Desejável	Indefinido	PPA - PPA14	N/D	-	SEMA	-
D_512	Total de linhas de ônibus circulares e interbairros em funcionamento	SIPLAM	-	-	Anual	Ano anterior	Município	Única	Desejável	Indefinido	Próprio - P154	N/D	-	CMTU	-
D_513	Total de novos estabelecimentos PGT licenciados	SIPLAM	-	-	Anual	Ano anterior	Perímetro Urbano - Distrito Sede	Única	Prioritário	Indefinido	Próprio - P156	N/D	-	SMF	-
D_514	Total de participantes de jogos, torneios, provas pedestres e demais eventos esportivos realizados e apoiados pela FEL	SIPLAM	-	-	Anual	Ano anterior	Município	Única	Prioritário	Indefinido	PPA - PPA42	N/D	-	FEL	-
D_515	Total de passageiros do transporte coletivo transportados por linhas de tipo "tronco alimentador"	SIPLAM	-	-	Anual	Ano anterior	Município	Única	Desejável	Indefinido	Próprio - P155	N/D	-	CMTU	-
D_516	Total de planos e projetos desenvolvidos pelo IPPUL que abrangem a Região Metropolitana de Londrina	SIPLAM	-	-	Anual	Ano anterior	RML	Única	Desejável	Indefinido	Próprio - P150	N/D	-	IPPUL	-
D_517	Total de projetos culturais realizados ou apoiados pela SMC	SIPLAM	-	-	Anual	Ano anterior	Município	Única	Desejável	Indefinido	PPA - PPA18	N/D	-	SMC	-
D_518	Total de proposituras de ações de usucapião	SIPLAM	-	-	Anual	Ano anterior	Município	Compartilhada	Desejável	Indefinido	Próprio - P145	N/D	-	PGM	-
D_519	Total de proposituras de ações de usucapião que receberam assistência técnica e jurídica municipal gratuita	SIPLAM	-	-	Anual	Ano anterior	Município	Única	Desejável	Indefinido	Próprio - P146	N/D	-	PGM	-
D_520	Total de residentes nos perímetros urbanos dos distritos rurais e patrimônios	SIPLAM	-	-	Próximo Censo	Ano do último Censo	Perímetro Urbano - Exceto Distrito	Única	Desejável	Levantado - Atualizado	Próprio - P151	IBGE	1.1.4	SMPOT	-
D_521	Total de unidades da Rede Municipal de Ensino	SIPLAM	-	-	Anual	Ano anterior	Município	Única	Prioritário	Levantado - Atualizado	PPA - PPA12	SME	1.3.1	SME	-
D_522	Total de vagas ofertadas em Instituições de Longa Permanência para Idosos (ILPI) públicas, conveniadas ou privadas	SIPLAM	-	-	Anual	Ano anterior	Município	Única	Desejável	Indefinido	PPA - PPA29	N/D	-	SMI	-
D_523	Total de vítimas de acidentes de trânsito	SIPLAM	-	-	Anual	Ano anterior	Município	Única	Prioritário	Levantado - Atualizado	PPA - PPA46	SENATRAN	1.1.1	CMTU	-
D_524	Total injetado na economia municipal por meio do microcrédito orientado fornecido em parceria com a Fomento Paraná (R\$)	SIPLAM	-	-	Anual	Ano anterior	Município	Única	Desejável	Indefinido	PPA - PPA31	N/D	-	SMTER	-
D_525	Total de imóveis residenciais em raio de 1,5km de uma UBS	SIPLAM	-	-	Anual	Ano anterior	Perímetro Urbano - Distrito Sede	Única	Prioritário	Levantado - Atualizado	Próprio - P164	AMS	1.3.1	AMS	Obrigatório
D_526	Valor total estabelecido nos Termos de Ajustamento de Conduta (TACs) firmados no ano com o Município (R\$)	SIPLAM	-	-	Anual	Ano anterior	Município	Única	Desejável	Indefinido	Próprio - P165	N/D	-	PGM	-
D_527	Total de água potável utilizada (m³)	SIPLAM	-	-	Anual	Ano anterior	Município	Única	Prioritário	Indefinido	ABNT ISO 37120/2017 - 21.7	N/D	-	SMGP	-
D_528	População total matriculada no ensino fundamental e médio de escolas públicas ou privadas	SIPLAM	-	-	1 ano	Ano anterior	Município	Única	Prioritário	Levantado - Atualizado	ABNT ISO 37120/2017 - 6.6	IBGE	1.1.4	SME	-
D_529	População total com ensino superior	SIPLAM	-	-	1 ano	Ano anterior	Município	Única	Desejável	Levantado - Atualizado	ABNT ISO 37120/2017 - 6.7	IBGE	1.1.4	SME	-
D_530	Total consumido de energia ao longo do ano (kWh)	SIPLAM	-	-	1 ano	Ano anterior	Município	Única	Desejável	Levantado - Atualizado	ABNT ISO 37120/2017 - 7.5	IPARDES	1.2.2	SMOP	-
D_531	Total de eleitores registrados	SIPLAM	-	-	Próxima eleição	Últimas eleições	Município	Única	Desejável	Levantado - Atualizado	ABNT ISO 37120/2017 - 11.6	TSE	1.1.3	SMPOT	-
D_532	Total de veículos motorizados de duas rodas	SIPLAM	-	-	1 ano	Ano anterior	Município	Única	Prioritário	Levantado - Atualizado	ABNT ISO 37120/2017 - 18.6	SENATRAN	1.1.1	CMTU	-
D_533	Total de mortes no trânsito	SIPLAM	-	-	1 ano	Ano anterior	Município	Única	Prioritário	Levantado - Atualizado	ABNT ISO 37120/2017 - 18.8	SENATRAN	1.1.1	CMTU	-
D_534	Total de água consumida (lts./dia)	SIPLAM	-	-	1 ano	Ano anterior	Perímetro Urbano - Distrito Sede	Única	Desejável	Levantado - Atualizado	ABNT ISO 37120/2017 - 21.5	IPARDES	1.2.2	SMGP	-
D_535	Total de enfermeiros e obstetras que trabalham no município	SIPLAM	-	-	1 ano	Ano anterior	Município	Única	Desejável	Levantado - Atualizado	ABNT ISO 37120/2017 - 12.5	DATASUS	1.1.1	AMS	-
D_536	Total de profissionais da saúde mental que trabalham no município	SIPLAM	-	-	1 ano	Ano anterior	Município	Única	Desejável	Levantado - Atualizado	ABNT ISO 37120/2017 - 12.6	DATASUS	1.1.1	AMS	-
D_537	População total em idade escolar	SIPLAM	-	-	1 ano	Ano anterior	Município	Única	Prioritário	Levantado - Atualizado	ABNT ISO 37120/2017 - 6.6	IPARDES	1.2.2	SME	-
D_538	População total com idade para votar	SIPLAM	-	-	Próxima eleição	Últimas eleições	Município	Única	Desejável	Levantado - Atualizado	ABNT ISO 37120/2017 - 11.6	IPARDES	1.2.2	SMPOT	-

D_539	Total de resíduos dispostos em aterros sanitários (ton.)	SIPLAM	-	-	1 ano	Ano anterior	Município	Única	Prioritário	-	ABNT ISO 37120/2017 - 16.4	-	-	CMTU	-
D_540	Total de crimes relatados contra a propriedade	SIPLAM	-	-	1 ano	Ano anterior	Município	Única	Desejável	Levantado - Atualizado	ABNT ISO 37120/2017 - 14.3	SSP	1.2.1	SMDS	-
D_541	Total de condenações de servidores por corrupção e/ou suborno	SIPLAM	-	-	1 ano	Ano anterior	Município	Única	Desejável	-	ABNT ISO 37120/2017 - 11.4	-	-	CGM	-
D_542	Total de crimes violentos reportados	SIPLAM	-	-	1 ano	Ano anterior	Município	Única	Prioritário	Levantado - Atualizado	ABNT ISO 37120/2017 - 14.5	SSP	1.2.1	SMDS	-
D_543	Total de imóveis com ocupação de tipo "residencial"	SIPLAM	-	-	1 ano	Ano anterior	Perímetro Urbano - Distrito Sede	Única	Prioritário	-	Próprio - P39	-	-	SMF	-
D_544	Total de alunos (rede municipal) acompanhados por serviço público de psicologia	SIPLAM	-	-	1 ano	Ano anterior	Município	Única	Desejável	-	Próprio - P66	-	-	SME	-
D_9998	N/A	N/A	N/A	N/A	N/A	N/A	N/A	N/A	N/A	N/A	N/A	N/A	N/A	N/A	-
D_9999	Metodologia de cálculo específica	N/A	N/A	N/A	N/A	N/A	N/A	N/A	N/A	N/A	N/A	N/A	N/A	N/A	N/A