

IGREJA PRESBITERIANA INDEPENDENTE



Vista externa da Igreja por volta de 1937.
Fonte:



Vista externa da Igreja, 2011.
Fonte: Diretoria de Patrimônio Histórico-Cultural.

IDENTIFICAÇÃO

Endereço Rua Mato Grosso, 806	Quadra/Lote (s) Q-52 / L-4	Bairro/Distrito Centro
Morador: <input type="checkbox"/> Proprietário <input checked="" type="checkbox"/> Inquilino	Tel. Contato 3376-7400	Data de Construção 1937 / 1952

CARACTERIZAÇÃO

Uso Atual / Uso Inicial Igreja	Alterações <input type="checkbox"/> Inalterada <input type="checkbox"/> Regular <input checked="" type="checkbox"/> Significativa
Estado de Conservação <input type="checkbox"/> bom <input type="checkbox"/> regular <input type="checkbox"/> ruim	<input type="checkbox"/> Cobertura <input type="checkbox"/> Vedos <input type="checkbox"/> Detalhes <input type="checkbox"/> Estrutura <input type="checkbox"/> Fundação <input type="checkbox"/> Aspecto Geral

SIGNIFICÂNCIA

Ser pioneiro ou um dos primeiros.
Ser testemunho de épocas de desenvolvimento da cidade.
Pela qualidade artística.

Tratar-se de edificação situada na área de abrangência da aerofoto de 1949 e no Levantamento Aerofotogramétrico da Cidade de Londrina, elaborado em janeiro de 1950 e atualizado em maio de 1951, ambos depositados no arquivo do cadastro da Secretaria Municipal de Obras.

DESCRIÇÃO

Em 1937 foi construído o templo de madeira, com aberturas geometrizadas e telhado com duas águas. Em 1952 foi construída a atual igreja, com estrutura em alvenaria, possuindo o estilo arquitetônico gótico, vitrais e rosáceas coloridas, telhado com duas águas. Em 1987 e em 2009 passou por reformas, sem contudo perder suas características originais.

Levantamento
Amanda Kanashiro

Data
2016

Folha
01/04

INVENTÁRIO ARQUITETÔNICO

Plano Diretor de Patrimônio Histórico-Cultural

E115

Neutro Import. Excepc.


Fotos



Vista lateral da Igreja.
Fonte: Diretoria de Patrimônio Histórico-Cultural, 2012



Vista frontal da Igreja.
Fonte: Diretoria de Patrimônio Histórico-Cultural, 2006.



Vistas internas da Igreja.
Fonte: Diretoria de Patrimônio Histórico-Cultural, 2004.



INVENTÁRIO ARQUITETÔNICO

Plano Diretor de Patrimônio Histórico-Cultural

E115

Neutro Import. Excepc.

Fotos



Levantamento/Atualização
Diretoria de Patrimônio Histórico-Cultural
Amanda Brustz

Data
2012
2017

Folha
02/04

INVENTÁRIO ARQUITETÔNICO

Plano Diretor de Patrimônio Histórico-Cultural

E115

Neutro Import. Excepc.

Fotos

Fonte: Diretoria de Patrimônio Histórico-Cultural, 2018.



COMUNICAÇÃO VISUAL.



FACHADA LATERAL.



DETALHES FACHADA FRONTAL



DETALHES FACHADA FRONTAL


INVENTÁRIO ARQUITETÔNICO

Plano Diretor de Patrimônio Histórico-Cultural

E115

Neutro Import. Excepc.

Planta



Fonte: SHIMBA, O. Y.; UREN, F. H. R. **Londrina Cidade Cenário**. Editora Midiograf. Londrina.

IDENTIFICAÇÃO COMPLEMENTAR

Projetista/Construtor	Área do Lote	Área Construída	Data Aprovação/Habite-se
Igreja madeira: Pedro Severiano	2381,25 m ²	26780,86 m ²	1960/1963
Igreja alvenaria:			
Eng. Eustáquio Toledo			
Construtora Bottman&Bottman			
Levantamento/Atualização		Data	Folha
Amanda Kanashiro		2016	03/04
Amanda Brustz		2017	

INVENTÁRIO ARQUITETÔNICO

Plano Diretor de Patrimônio Histórico-Cultural

E115

Neutro Import. Excepc.

INSERÇÃO URBANA

Fonte: SIGLON – Sistema de Informação Geográfica de Londrina, 2019



Área construída da Igreja no lote



FONTES DE PESQUISA

IPPUL - Instituto de Pesquisa e Planejamento Urbano de Londrina.

SHIMBA, O. Y.; UREN, F. H. R. **Londrina Cidade Cenário**. Editora Midiograf. Londrina.

Levantamento/Atualização

Amanda Kanashiro

Amanda Brustz

Danielle C., Gabriel B., Isabela G., Thais S.

Data

2016

2017

2019

Folha

04/04