TABELAS DE COORDENADAS, AZIMUTES E DISTÂNCIAS

FAIXA SANITÁRIA

LADOS VÉRTICE	LADOS VÉRTICE	AZIMUTE	DISTÂNCIA	COORDENADAS X (METROS)	COORDENADAS Y (METROS)
V?	V?				
V?	V?				
V?	V?				
V?	V?				

ÁREA DE PRESERVAÇÃO PERMANENTE

LADOS VÉRTICE	LADOS VÉRTICE	AZIMUTE	DISTÂNCIA	COORDENADAS X (METROS)	COORDENADAS Y (METROS)
V?	V?				
V?	V?				
V?	V?				
V?	V?				

AV. JOSÉ DA SILVA - SUL

LADOS VÉRTICE	LADOS VÉRTICE	AZIMUTE	DISTÂNCIA	COORDENADAS X (METROS)	COORDENADAS Y (METROS)
V?	V?				
V?	V?				
V?	V?				
V?	V?				

RUA 01

LADOS VÉRTICE	LADOS VÉRTICE	AZIMUTE	DISTÂNCIA	COORDENADAS X (METROS)	COORDENADAS Y (METROS)
V?	V?				
V?	V?				
V?	V?				
V?	V?				

RUA 02

LADOS VÉRTICE	LADOS VÉRTICE	AZIMUTE	DISTÂNCIA	COORDENADAS X (METROS)	COORDENADAS Y (METROS)
V?	V?				
V?	V?				
V?	V?				
V?	V?				

RUA 03

LADOS VÉRTICE	LADOS VÉRTICE	AZIMUTE	DISTÂNCIA	COORDENADAS X (METROS)	COORDENADAS Y (METROS)
V?	V?				
V?	V?				
V?	V?				
V?	V?				

RUA 04

LADOS VÉRTICE	LADOS VÉRTICE	AZIMUTE	DISTÂNCIA	COORDENADAS X (METROS)	COORDENADAS Y (METROS)
V?	V?				
V?	V?				
V?	V?				
V?	V?				

RUA 05

LADOS VÉRTICE	LADOS VÉRTICE	AZIMUTE	DISTÂNCIA	COORDENADAS X (METROS)	COORDENADAS Y (METROS)
V?	V?				
V?	V?				
V?	V?				
V?	V?				

RUA 06

LADOS VÉRTICE	LADOS VÉRTICE	AZIMUTE	DISTÂNCIA	COORDENADAS X (METROS)	COORDENADAS Y (METROS)
V?	V?				
V?	V?				
V?	V?				
V?	V?				

RUA 07

LADOS VÉRTICE	LADOS VÉRTICE	AZIMUTE	DISTÂNCIA	COORDENADAS X (METROS)	COORDENADAS Y (METROS)
V?	V?				
V?	V?				
V?	V?				
V?	V?				

RUA 08

LADOS VÉRTICE	LADOS VÉRTICE	AZIMUTE	DISTÂNCIA	COORDENADAS X (METROS)	COORDENADAS Y (METROS)
V?	V?				
V?	V?				
V?	V?				
V?	V?				

RUA 09

LADOS VÉRTICE	LADOS VÉRTICE	AZIMUTE	DISTÂNCIA	COORDENADAS X (METROS)	COORDENADAS Y (METROS)
V?	V?				
V?	V?				
V?	V?				
V?	V?				

TABELAS DE COORDENADAS, AZIMUTES E DISTÂNCIAS

SPL 01

LADOS VÉRTICE	LADOS VÉRTICE	AZIMUTE	DISTÂNCIA	COORDENADAS X (METROS)	COORDENADAS Y (METROS)
V?	V?				
V?	V?				
V?	V?				
V?	V?				

PRAÇA 01

LADOS VÉRTICE	LADOS VÉRTICE	AZIMUTE	DISTÂNCIA	COORDENADAS X (METROS)	COORDENADAS Y (METROS)
V?	V?				
V?	V?				
V?	V?				
V?	V?				

RELAÇÃO DE ESCAPES

CÓD.	RAIO	DESENV.	TANG.	QTD.	ÁREAS
E1	0,00	00,00	00,00	00	00,00 m²
E2	0,00	00,00	00,00	00	00,00 m²
E3	0,00	00,00	00,00	00	00,00 m²
E4	0,00	00,00	00,00	00	00,00 m²
E5	0,00	00,00	00,00	00	00,00 m²
E6	0,00	00,00	00,00	00	00,00 m²
E7	0,00	00,00	00,00	00	00,00 m²
E8	0,00	00,00	00,00	00	00,00 m²
TOTAL					00,00 m²

RELAÇÃO SIST. VIÁRIO

VIA	ÁREAS
RUA 01	00,00 m²
RUA 02	00,00 m²
RUA 03	00,00 m²
RUA 04	00,00 m²
E.L.U.P. 01	00,00 m²
E.L.U.P. 02	00,00 m²
VIELA 01	00,00 m²
VIELA. 02	00,00 m²
TOTAL	00.000,00 m²

RELAÇÃO QUADRAS

QUADRA	ÁREAS
QUADRA 01	00,00 m²
QUADRA 02	00,00 m²
QUADRA 03	00,00 m²
QUADRA 04	00,00 m²
QUADRA 05	00,00 m²
QUADRA 06	00,00 m²
QUADRA 07	00,00 m²
QUADRA 08	00,00 m²
TOTAL	00.000,00 m²

RELAÇÃO PRAÇAS

PRAÇA	ÁREAS
PRAÇA 01	00,00 m²
TOTAL	000,00 m²

RELAÇÃO ÁREAS INSTITUCIONAIS

ELUP / S.P.L	ÁREAS
ÁREA INST. 01	00,00 m²
ÁREA INST. 02	00,00 m²
TOTAL	00.000,00 m²

RELAÇÃO ÁREAS PRES. PERMANENTE

APP	ÁREAS
APP 01	00,00 m²
APP 02	00,00 m²
TOTAL	00.000,00 m²

RELAÇÃO ÁREAS RESERVA LEGAL

RESERVA LEGAL	ÁREAS
RESEVA LEGAL 01	00,00 m²
RESEVA LEGAL 02	00,00 m²
TOTAL	00.000,00 m²

RELAÇÃO ÁREAS VERDES

ÁREAS VERDES	ÁREAS
ÁREA VERDE 01	00,00 m²
ÁREA VERDE 02	00,00 m²
TOTAL	00.000,00 m²

RELAÇÃO ÁREAS FAIXA SANITARIA

FAIXA SANITÁRIA	ÁREAS
FAIXA SANITÁRIA 01	00,00 m²
FAIXA SANITÁRIA 02	00,00 m²
TOTAL	00.000,00 m²

NG NQ

PROJEÇÃO UNIVERSAL TRANSVERSA DE MERCATOR – UTM
SGR – SIRGAS2000
MC: 51° W
CM 0°03'01,1508"
K: 0.99960207
VÉRTICE: M50
Lat: 23°25'11,05141" S — N = 7410008.611 m
Long: 51°07'35,76580" W — E = 487066.129 m
ALT. ELIP: 469,143 m
ALT. ORT: 472,103 m
O. G. MAPGEO 2015 (versão 01): –2,96 m
ORIGEM TOPOGRÁFICA VÉRTICE PML M50
X= 150.000,000 Y= 250.000,000
ALTITUDE ORTOMÉTRICA MÉDIA DO PLANO: 527,875

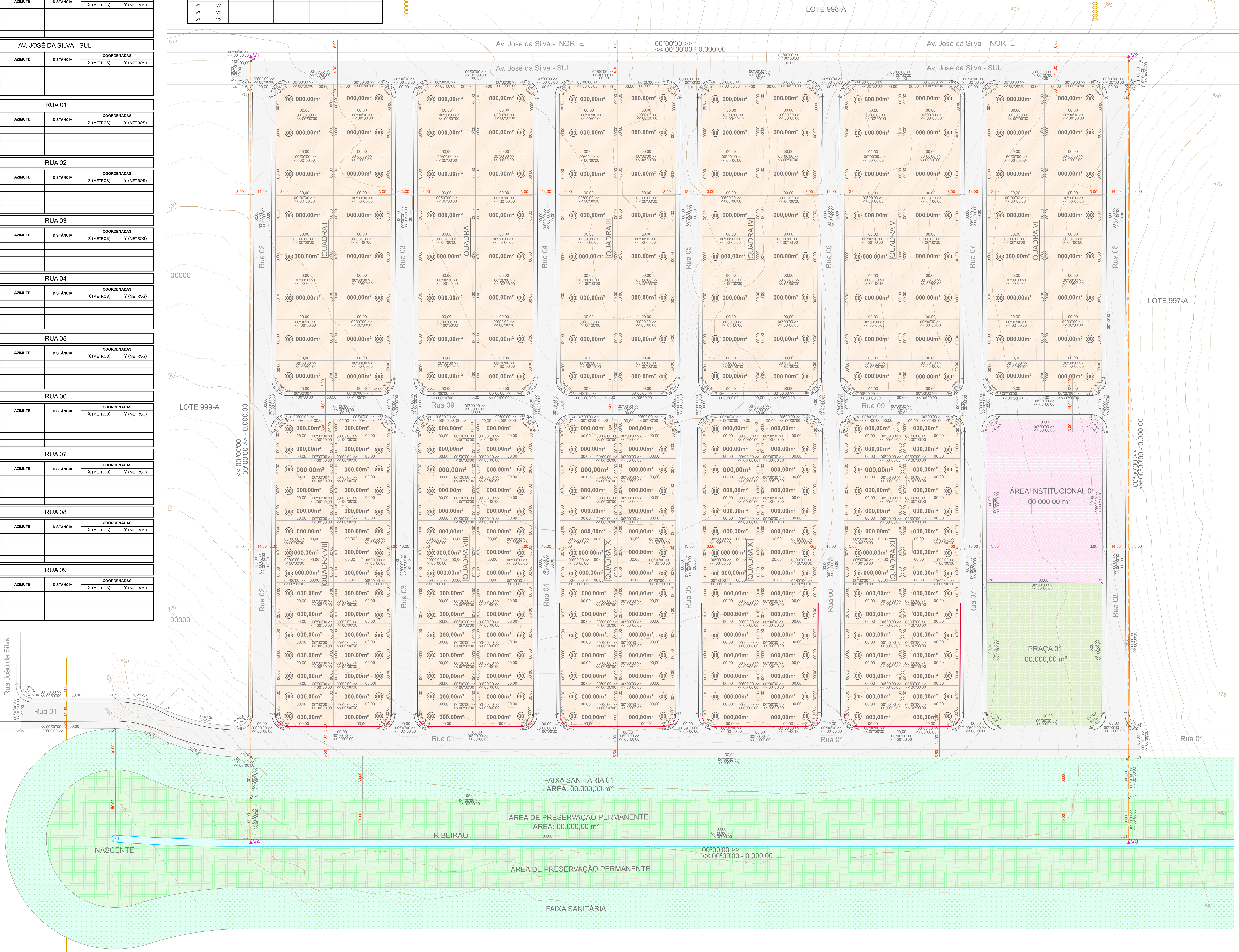

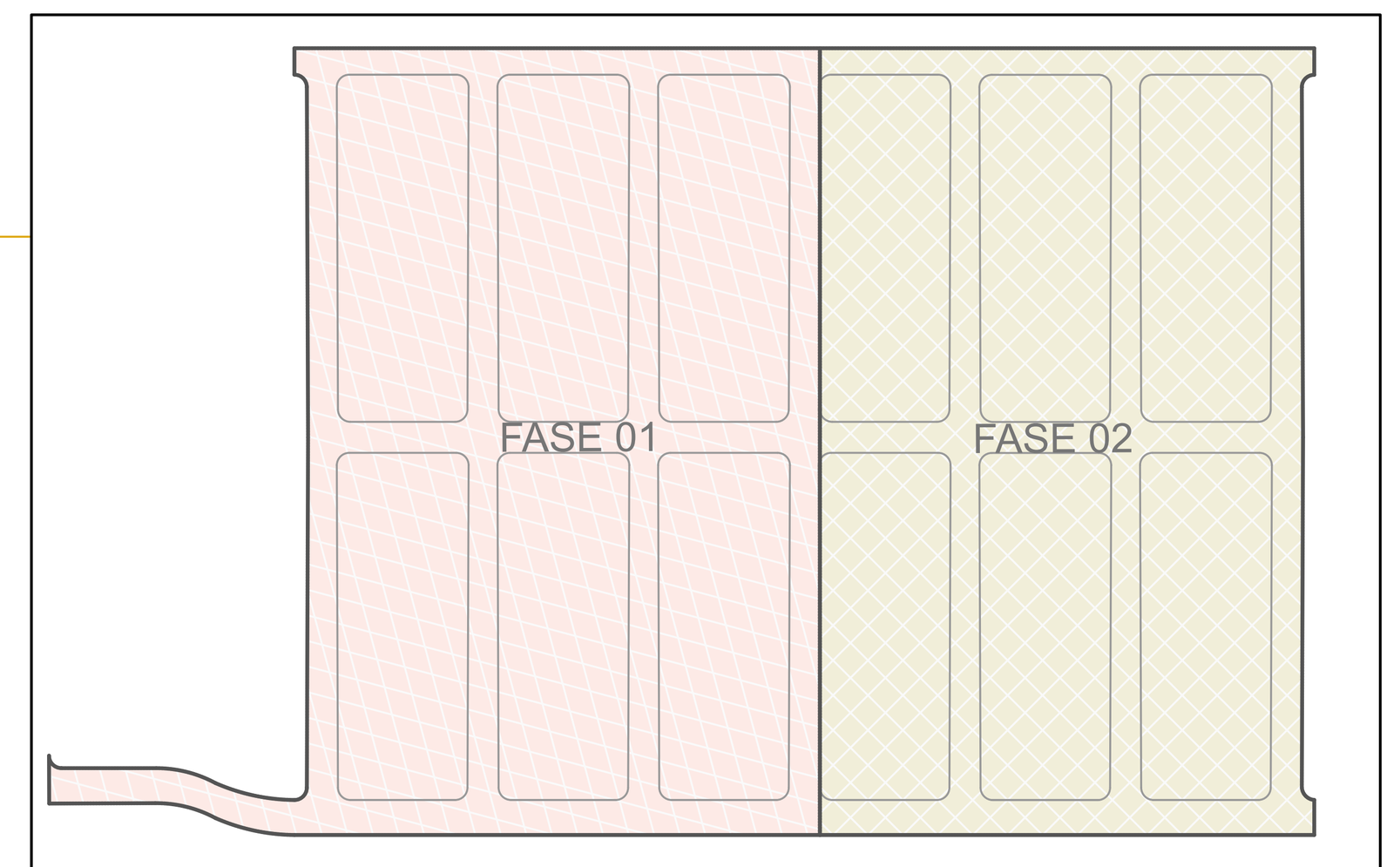

FASES EXECUTIVAS

ESCALA 1:5000

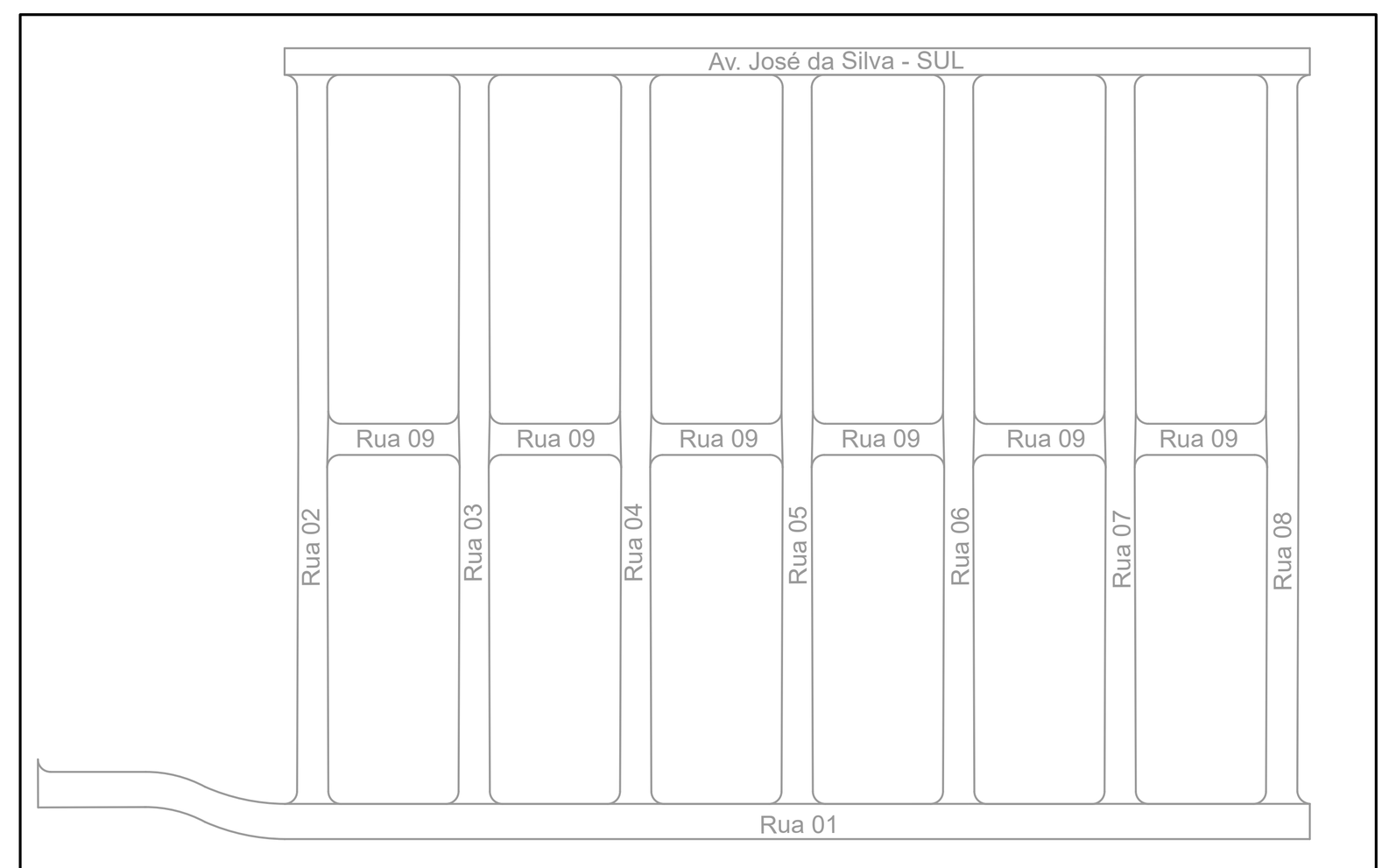

CÁLCULO DO ARRUAMENTO

ESCALA 1:5000

LEGENDA

- DIVISA DO LOTE
- VIAS EXISTENTES
- VIAS FUTURAS
- MEIOFIO PROJETADO
- MURETAS A EXECUTAR
- LOTES
- ÁREA INSTITUCIONAL
- PRAÇAS
- FAIXA SANITÁRIA
- A.P.P.
- VIAS A EXECUTAR

OBS: AS CORES ACIMA NÃO REPRESENTAM O ZONEAMENTO DE CADA LOTE.

TABELAS DE COORDENADAS, AZIMUTES E DISTÂNCIAS

PERÍMETRO DO LOTE ORIGINÁRIO

LADOS VÉRTICE	LADOS VÉRTICE	AZIMUTE	DISTÂNCIA	COORDENADAS X (METROS)	COORDENADAS Y (METROS)
V1	V2				
V2	V3				
V3	V4				
V4	V1				

REVISÕES

REV	DATA	AUTOR	ASSUNTO
00	00/00/0000	NOME	EMISSÃO INICIAL

TÍTULO DA PRANCHA:
PROJETO DE LOTEAMENTO

PRANCHA: 1/1

ESCALA: 1:1000

NOME DO EMPREENDIMENTO: LOTEAMENTO JARDIM AAAAAAAAAAAAAA

REVISÃO: R00

DATA DO PROJETO: JANEIRO 2026

LOCAL DA OBRA: LOTE 000/A - GLEBA AAAAAAAAAAA
RUA AAAAAA AAAA AAAAA, Nº 0000, LONDRINA - PARANÁ

Nº DO PROCESSO: 0000-00-LDN-LOT

ARQUIVO DIGITAL: 000-LOT-000-LTE-DES-000-MODELPROJETO-R1

PROPRIETÁRIO: AAAAAAAAA AAAA AAAAAAAAAA AAAAAAAA

CPF / CNPJ: 000.000.000.00

ART / RRT: 000000000000

SITUAÇÃO SEM ESCALA:

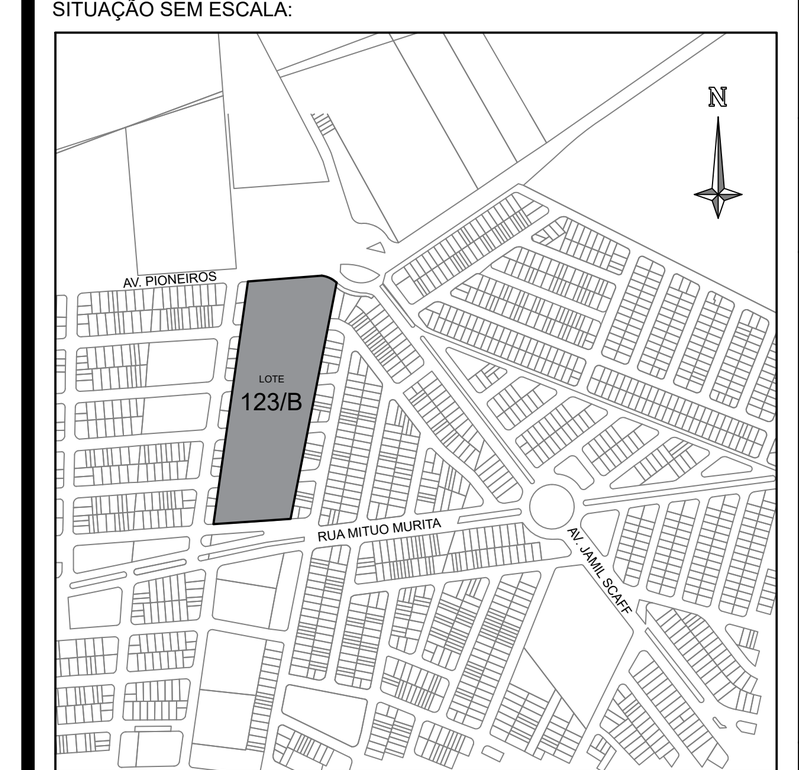

ÁREA DO TERRENO: 000.000,00 m²

ZONEAMENTO: ZR-1 / ZC-1

DECLARO QUE A APROVAÇÃO DO PROJETO NÃO IMPLICA NO RECONHECIMENTO PELA PREFEITURA DO DIREITO DE PROPRIEDADE DO TERRENO

QUADRO DE ÁREAS	[m²]	[%]
ÁREA TOTAL DO LOTE	000.000,00	100,00
ÁREAS DE PRESERV. PERMANENTE (PÚBLICA)	000.000,00	00,00
ÁREAS DE RESERVA LEGAL (PÚBLICA)	000.000,00	00,00
ÁREAS VERDES (PÚBLICA)	000.000,00	00,00
ÁREAS DE FAIXA SANITÁRIA (PÚBLICA)	000.000,00	00,00
ÁREA LOTEÁVEL	000.000,00	00,00
ÁREA LOTEÁVEL	000.000,00	100,00
SISTEMA VIÁRIO (PÚBLICO)	000.000,00	00,00
ÁREA COMPUTÁVEL	000.000,00	00,00
ÁREA COMPUTÁVEL	000.000,00	100,00
PRAÇAS (PÚBLICA)	000.000,00	00,00
ÁREAS INSTITUCIONAIS (PÚBLICA)	000.000,00	00,00
ÁREA LÍQUIDA COMERCIALIZÁVEL	000.000,00	00,00

PROPRIETÁRIO:
AAAAA AAAAAAAAA AAAAAAAA AAAAAAAAAAA

AUTOR DO PROJETO:
AAAAA AAAAAAAAA AAAAAAAA AAAAAAAAAAA
CREA PR - 000.000/D - ART/RRT 000000000000

ESPAÇO RESERVADO PARA APROVAÇÃO: